



COROGRAFIA Scala 1:200.000

METANODOTTI DA PORRE FUORI ESERCIZIO

- Var. Met. CREMONA-MESTRE DN 400 (16'') - MOP 64 bar, dism. Var. per creazione stacchi Nodo di Campodarsego - Tav. 2
- All. CARRARO S.p.A. DN 100 (4'') - MOP 64 bar - Tav. 3
- All. Comune di BORGORICCO DN 80 (3'') - MOP 64 bar - Tav. 4
- All. FONDERIA ANSELMI DN 80 (3'') - MOP 64 bar - Tav. 5
- All. CARTIERA DI CARONERA S.p.A. DN 150 (6'') - MOP 64 bar - Tav. 6
- All. Comune di CAMPOSAMPIERO DN 150 (6'') - MOP 64 bar - Tav. 7
- All. Comune di VILLA DEL CONTE 2^Pr. DN 150 (6'') - MOP 75 bar - Tav. 8
- All. Comune di LOREGGIA 1^Pr. DN 80 (3'') - MOP 64 bar - Tav. 9
- All. Comune di LOREGGIA 2^Pr. DN 100 (4'') - MOP 64 bar - Tav. 10
- All. Comune di CASTELFRANCO V.TO 1^Pr. DN 100 (4'') - MOP 64 bar - Tav. 11
- All. BERCO S.p.A. CASTELFRANCO V.TO DN 100 (4'') - MOP 64 bar - Tav. 12
- All. SIMMEL DIFESA DN 100 (4'') - MOP 64 bar - Tav. 13
- Der. EFFE TRE IND. DN 200 (8'') - MOP 64 bar - Tav. 14
- Pot. Der. EFFE TRE IND. DN 150 (6'') - MOP 64 bar - Tav. 15
- All. Bianchi L. RESANA (TV) DN 100 (4'') - MOP 64 bar - Tav. 16
- All. Comune di PIOMBINO DESE DN 100 (4'') - MOP 64 bar - Tav. 17
- All. Comune di RESANA 1^Pr. DN 80 (3'') - MOP 64 bar - Tav. 18
- Der. VETRERIE DESE DN 100 (4'') - MOP 64 bar - Tav. 19
- All. VETRERIE DESE DN 100 (4'') - MOP 12 bar - Tav. 20



0	30/11/17	EMISSIONE	MARIONNI	BATTISTI	LUMINARI		
INDICE	DATA	REVISIONI			ELABORATO	VERIFICATO	APPROVATO
Proprietario			Progettista				
Metanodotto: CAMPODARSEGO-CASTELFRANCO V.TO MOP 64 bar Opere connesse			Dis. PG-PRG-DISM-002 Fg. 1 di 21 Comm. NR/16025				
			Sostituisce il Sostituito dal				

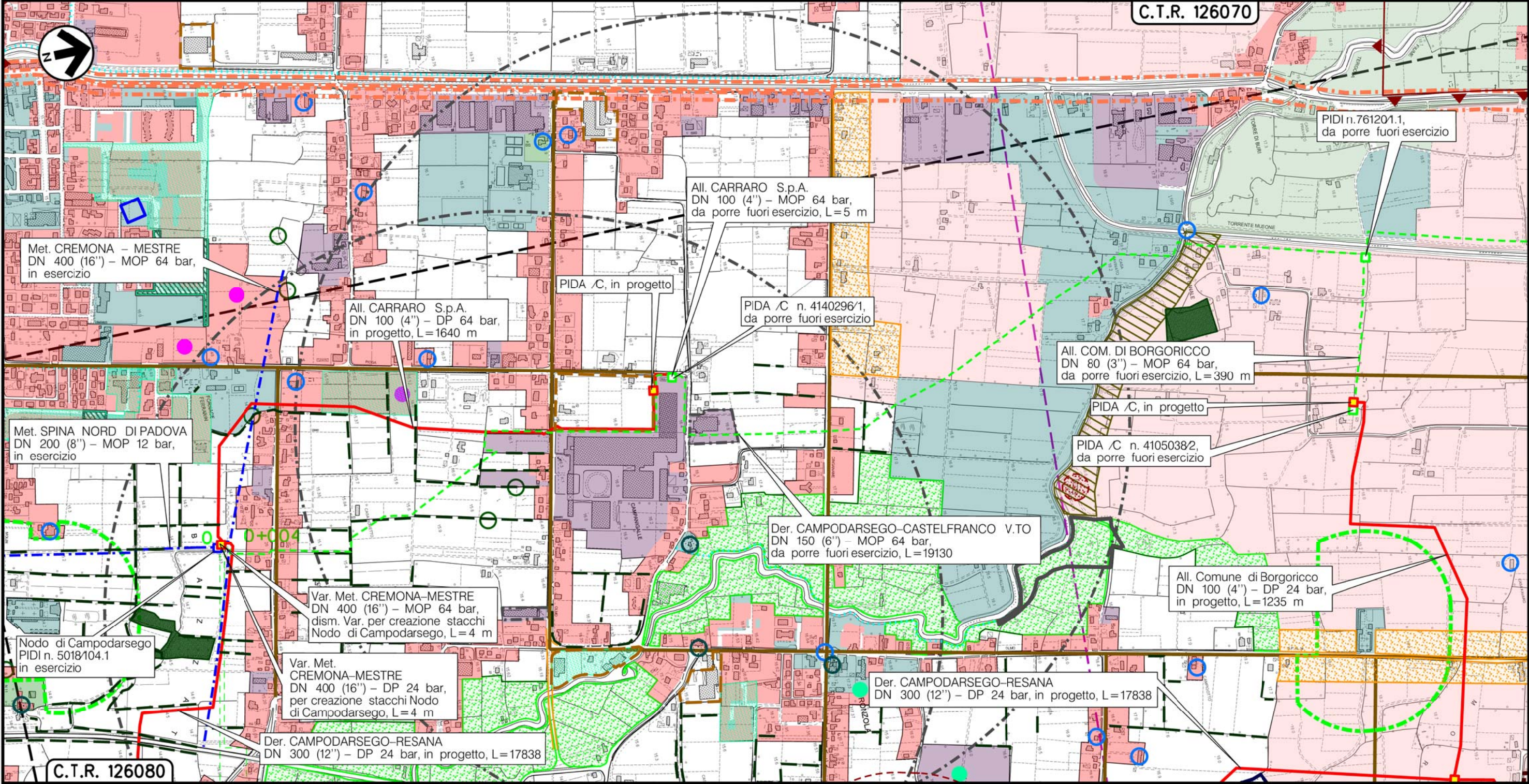
Metanodotto:

Var. Met. CREMONA-MESTRE
DN 400 (16'') - MOP 64 bar,
dism. Var. per creazione stacchi Nodo di Campodarsego

METANODOTTI E IMPIANTI DA PORRE FUORI ESERCIZIO
STRUMENTI DI PIANIFICAZIONE URBANISTICA

0	30/11/17	EMISSIONE	MARIONNI	BATTISTI	LUMINARI	Foglio
INDICE	DATA	REVISIONI	ELABORATO	VERIFICATO	APPROVATO	2
Proprietario			Progettista			di 21
SNAM RETE GAS			COMIS			Scala
			Dis. PG-PRG-DISM-002			1:10000
			Comm. NR/16025			

Il presente disegno e' di proprieta' aziendale - La Societa' tutelera' i propri diritti a termine di legge.



CAMPODARSEGO
PADOVA (VENETO)

(T)

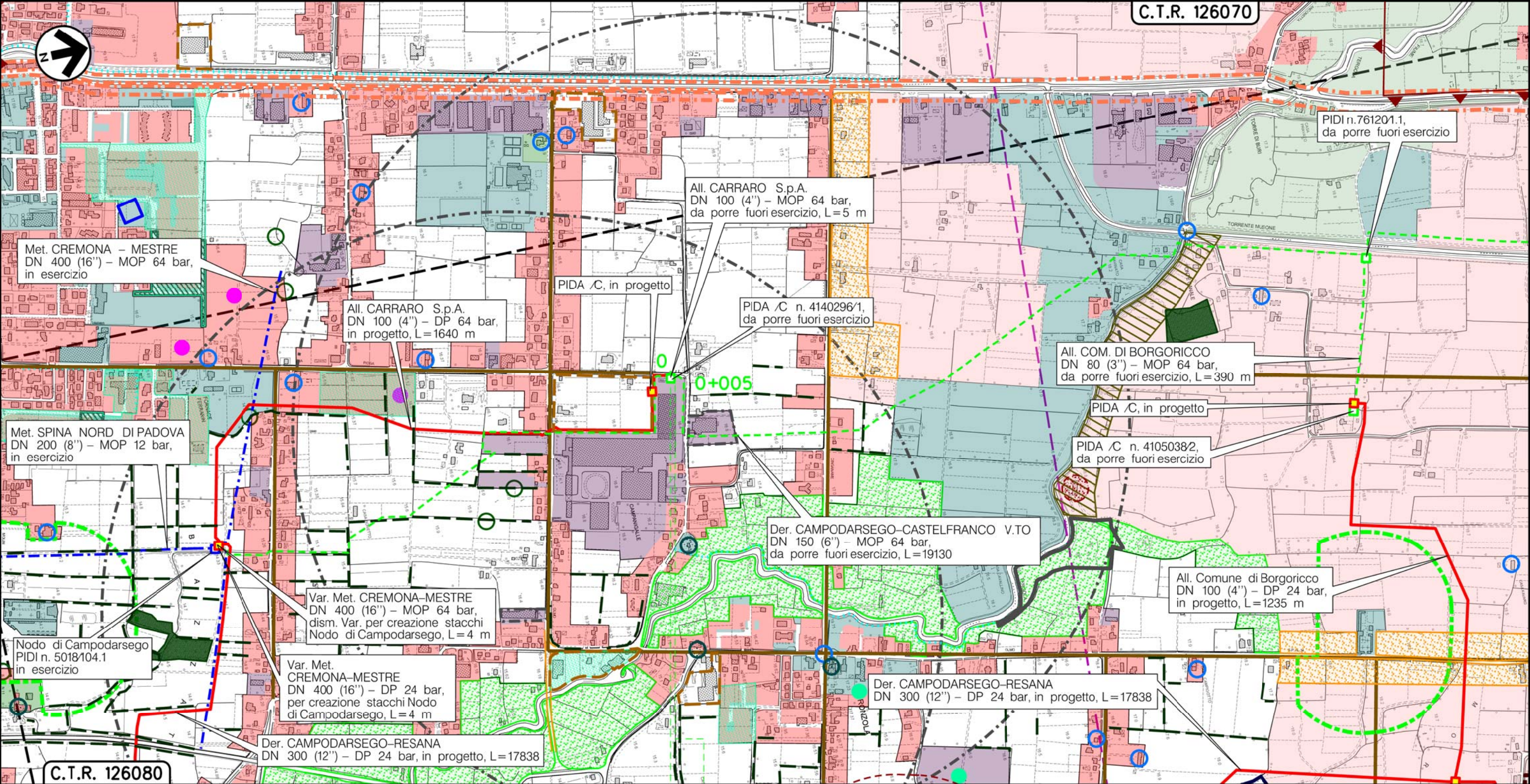
Metanodotto:

All. CARRARO S.p.A.
DN 100 (4'') - MOP 64 bar

METANODOTTI E IMPIANTI DA PORRE FUORI ESERCIZIO
STRUMENTI DI PIANIFICAZIONE URBANISTICA

0	30/11/17	EMISSIONE	MARIONNI	BATTISTI	LUMINARI	Foglio
INDICE	DATA	REVISIONI	ELABORATO	VERIFICATO	APPROVATO	3
Proprietario			Progettista			di 21
SNAM RETE GAS			COMIS			Scala
			Dis. PG-PRG-DISM-002			1:10000
			Comm. NR/16025			

C.T.R. 126070



Il presente disegno e' di proprieta' aziendale - La Societa' tutelera' i propri diritti a termine di legge.

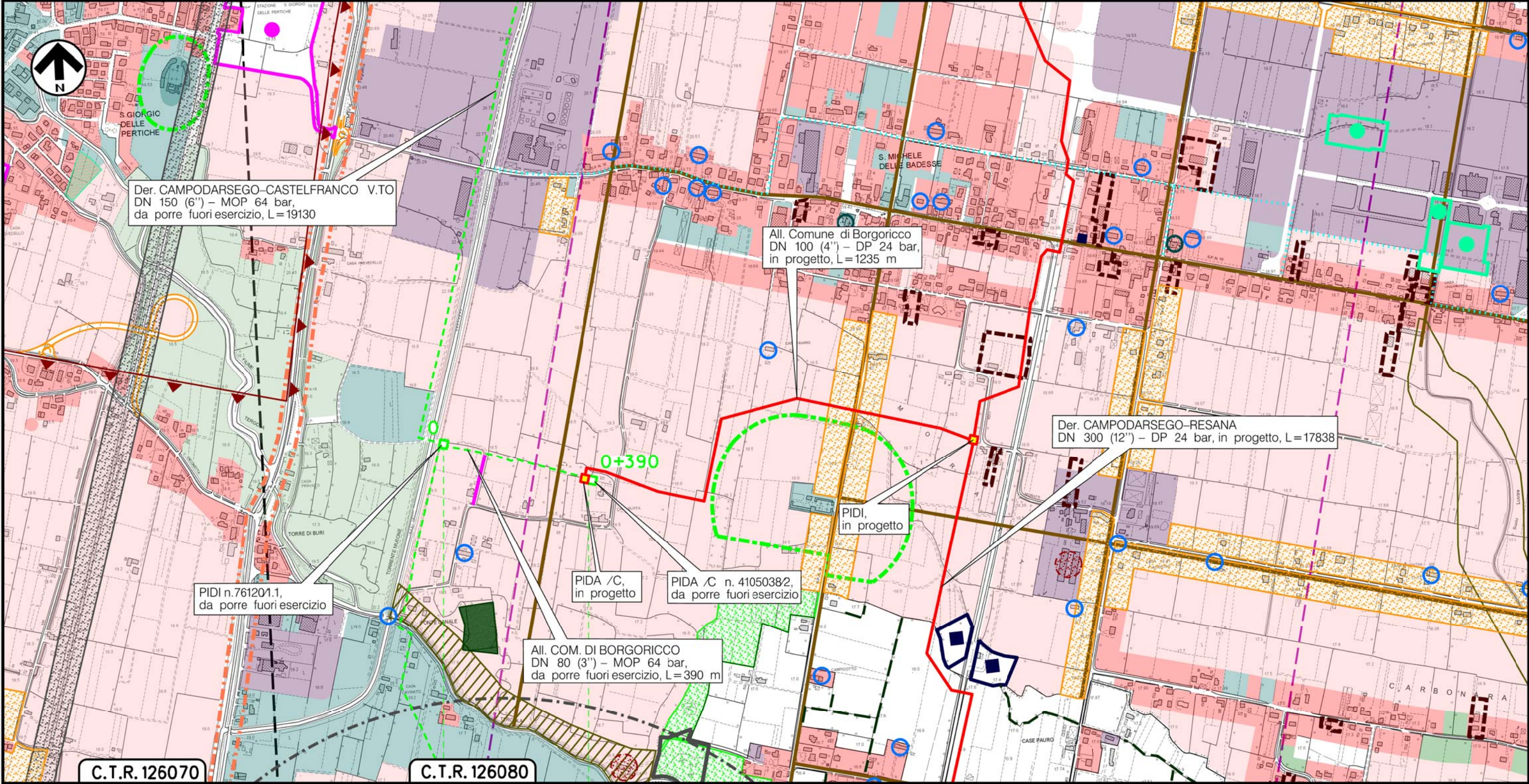
(T)

Metanodotto:

All. Comune di BORGORICCO
DN 80 (3'') - MOP 64 bar

0	30/11/17	EMISSIONE	MARIONNI	BATTISTI	LUMINARI	Foglio
INDICE	DATA	REVISIONI	ELABORATO	VERIFICATO	APPROVATO	4
Proprietario			Progettista			di 21
						Scala
			Dis. PG-PRG-DISM-002			1:10000
			Comm. NR/16025			

METANODOTTI E IMPIANTI DA PORRE FUORI ESERCIZIO
STRUMENTI DI PIANIFICAZIONE URBANISTICA



Der. CAMPODARSEGO-CASTELFRANCO V.TO
DN 150 (6'') - MOP 64 bar,
da porre fuori esercizio, L=19130

All. Comune di Borgorico
DN 100 (4'') - DP 24 bar,
in progetto, L=1235 m

Der. CAMPODARSEGO-RESANA
DN 300 (12'') - DP 24 bar, in progetto, L=17838

PIDI n.761201.1,
da porre fuori esercizio

PIDA /C,
in progetto

PIDA /C n. 41050382,
da porre fuori esercizio

PIDI,
in progetto

All. COM. DI BORGORICCO
DN 80 (3'') - MOP 64 bar,
da porre fuori esercizio, L=390 m

C.T.R. 126070

C.T.R. 126080

0+390

BORGORICCO
PADOVA (VENETO)

PIDI n.4105038/1

PIDA/C n.4105038/2

(T)

Il presente disegno è di proprietà aziendale - La Società tutelera i propri diritti a termine di legge.

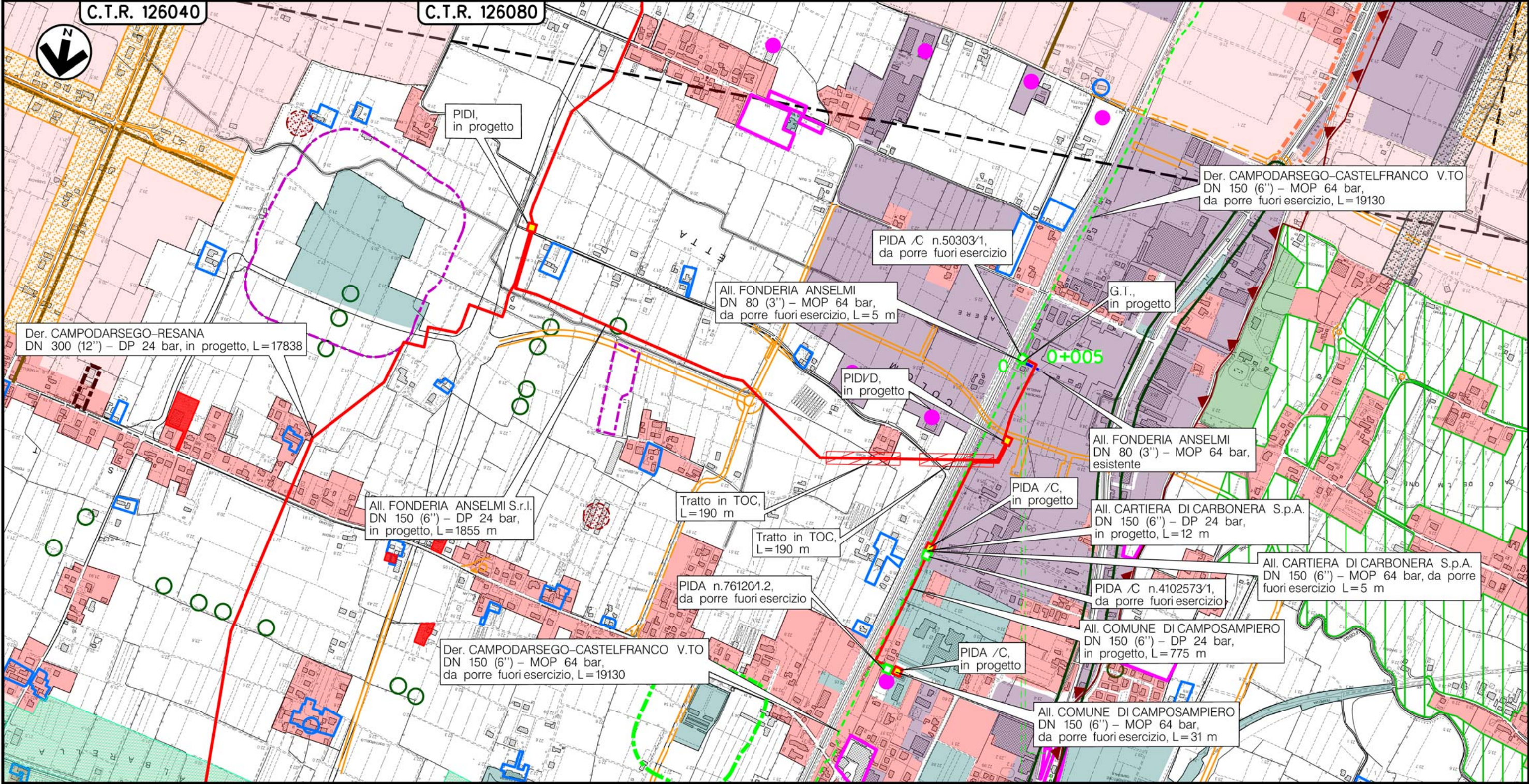
Metanodotto:

AII. FONDERIA ANSELMI
DN 80 (3'') - MOP 64 bar

METANODOTTI E IMPIANTI DA PORRE FUORI ESERCIZIO
STRUMENTI DI PIANIFICAZIONE URBANISTICA

0	30/11/17	EMISSIONE	MARIONNI	BATTISTI	LUMINARI
INDICE	DATA	REVISIONI	ELABORATO	VERIFICATO	APPROVATO
Proprietario		Progettista		Dis. PG-PRG-DISM-002	
SNAM RETE GAS		COMIS <small>consulenza materiali - ispezioni - saldatura progettazione - direzione lavori</small>		Comm. NR/16025	
					Foglio 5 di 21 Scala 1:10000

Il presente disegno e' di proprieta' aziendale - La Societa' tutelera' i propri diritti a termine di legge.



CAMPOSAMPIERO
PADOVA (VENETO)

◀ PIDA/C n.50303/1 ▶

(T)

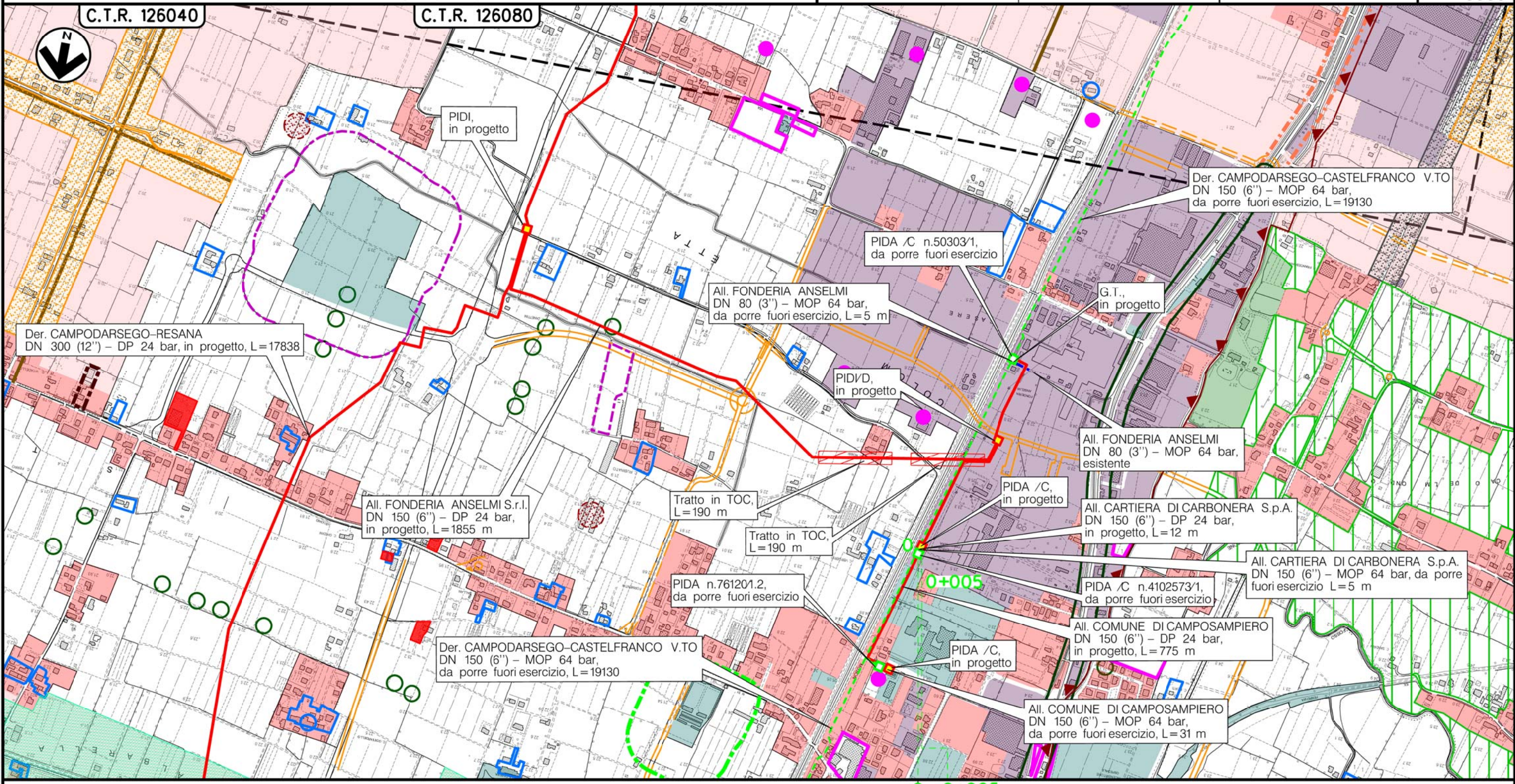
Metanodotto:

AII. CARTIERA DI CARBONERA S.p.A.
DN 150 (6'') - MOP 64 bar

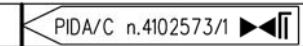
METANODOTTI E IMPIANTI DA PORRE FUORI ESERCIZIO
STRUMENTI DI PIANIFICAZIONE URBANISTICA

0	30/11/17	EMISSIONE	MARIONNI	BATTISTI	LUMINARI
INDICE	DATA	REVISIONI	ELABORATO	VERIFICATO	APPROVATO
Proprietario		Progettista		Dis. PG-PRG-DISM-002	
SNAM RETE GAS		COMIS <small>consulenza materiali - ispezioni - saldature progettazione - direzione lavori</small>		Comm. NR/16025	
					Foglio 6 di 21 Scala 1:10000

Il presente disegno è di proprietà aziendale - La Società tutelera i propri diritti a termine di legge.



CAMPOSAMPIERO
PADOVA (VENETO)



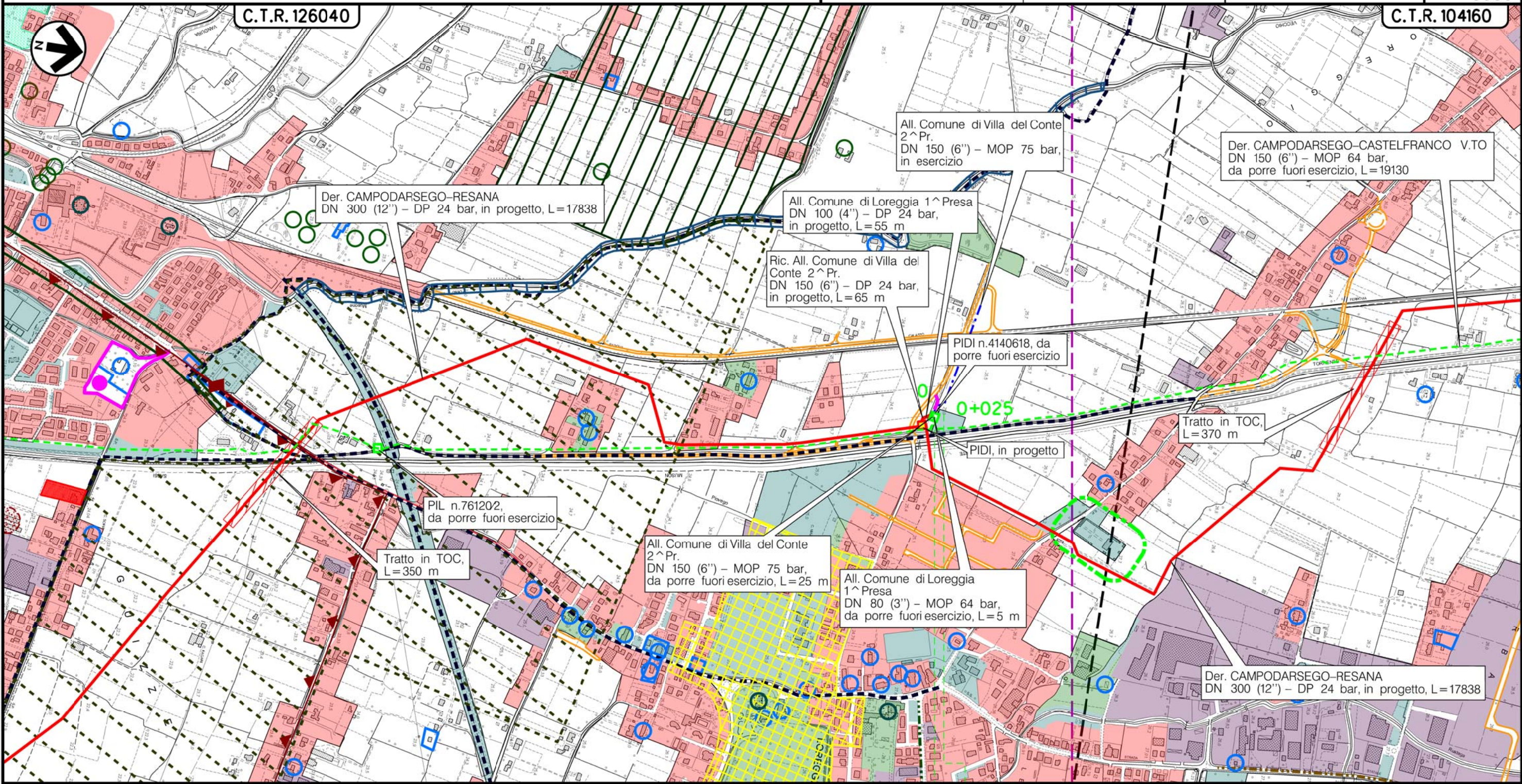
(T)

Metanodotto:

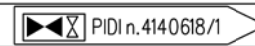
All. Comune di VILLA DEL CONTE 2^ Pr.
DN 150 (6'') - MOP 75 bar

0	30/11/17	EMISSIONE	MARIONNI	BATTISTI	LUMINARI	Foglio
INDICE	DATA	REVISIONI	ELABORATO	VERIFICATO	APPROVATO	8
Proprietario			Progettista			di 21
SNAM RETE GAS			COMIS consulenza materiali - ispezioni - saldature progettazione - direzione lavori			Scala
			Dis. PG-PRG-DISM-002			1:10000
			Comm. NR/16025			

METANODOTTI E IMPIANTI DA PORRE FUORI ESERCIZIO
STRUMENTI DI PIANIFICAZIONE URBANISTICA



LOREGGIA
PADOVA (VENETO)



(T)

Il presente disegno e' di proprieta' aziendale - La Societa' tutelera' i propri diritti a termine di legge.

Metanodotto:

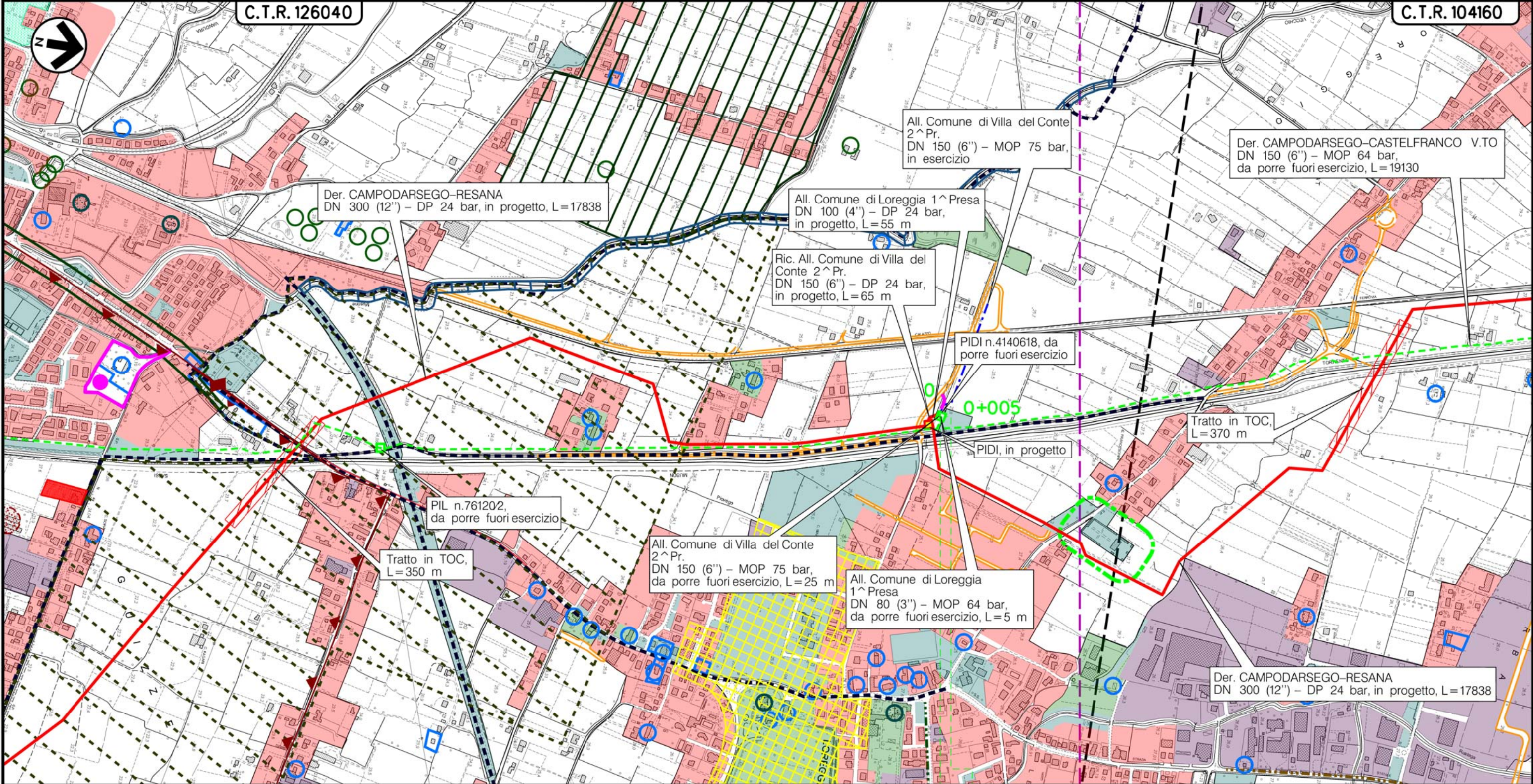
All. Comune di LOREGGIA 1^ Pr.
DN 80 (3'') - MOP 64 bar

METANODOTTI E IMPIANTI DA PORRE FUORI ESERCIZIO
STRUMENTI DI PIANIFICAZIONE URBANISTICA

0	30/11/17	EMISSIONE	MARIONNI	BATTISTI	LUMINARI	Foglio
INDICE	DATA	REVISIONI	ELABORATO	VERIFICATO	APPROVATO	9
Proprietario		Progettista		Dis. PG-PRG-DISM-002		di 21
SNAM RETE GAS		COMIS		Comm. NR/16025		Scala
						1:10000

C.T.R. 126040

C.T.R. 104160



LOREGGIA
PADOVA (VENETO)

PIDI n.4102073/1

(T)

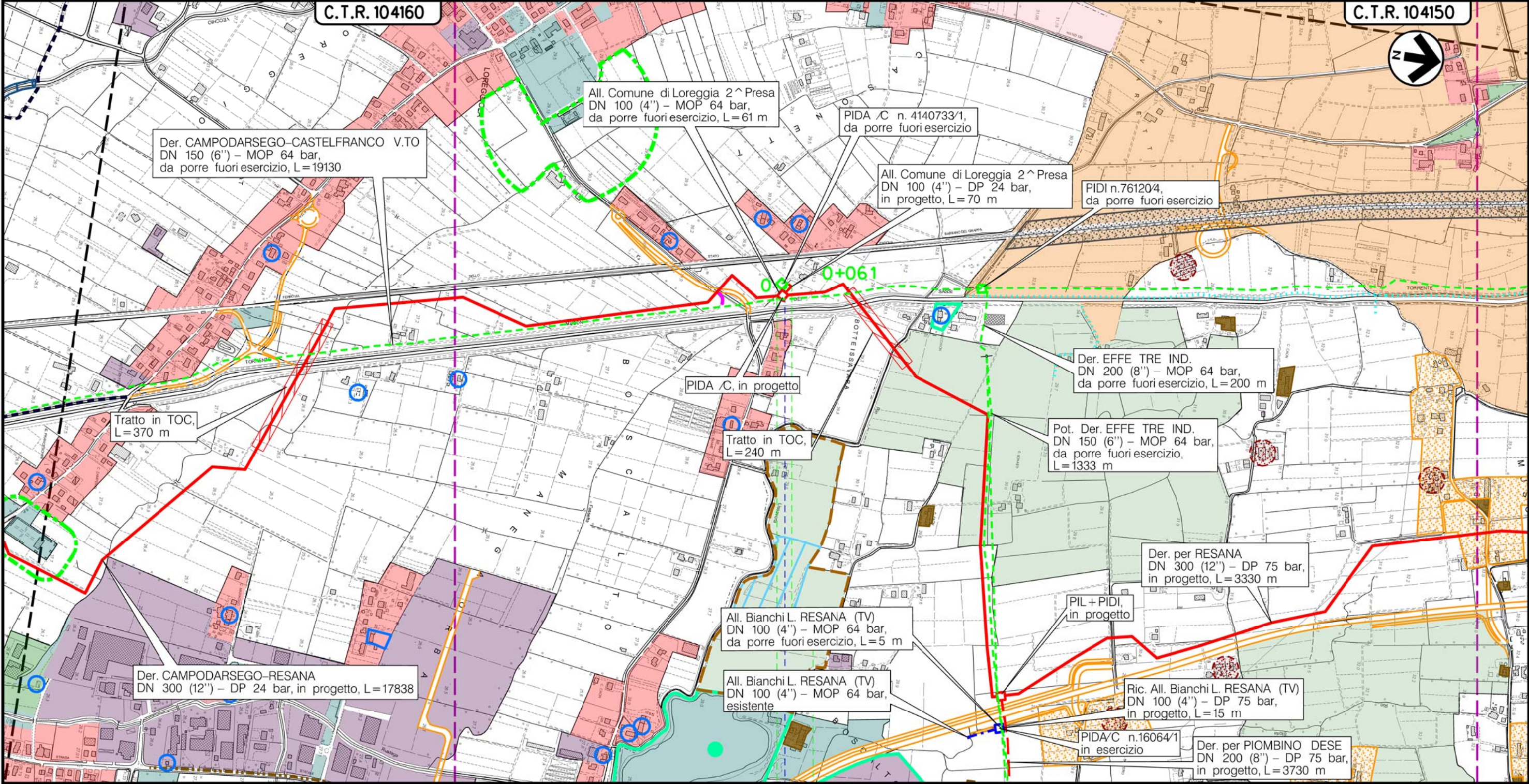
Il presente disegno e' di proprieta' aziendale - La Societa' tutelera' i propri diritti a termine di legge.

Metanodotto:

All. Comune di LOREGGIA 2 ^ Pr.
DN 100 (4'') - MOP 64 bar

METANODOTTI E IMPIANTI DA PORRE FUORI ESERCIZIO
STRUMENTI DI PIANIFICAZIONE URBANISTICA

0	30/11/17	EMISSIONE	MARIONNI	BATTISTI	LUMINARI
INDICE	DATA	REVISIONI	ELABORATO	VERIFICATO	APPROVATO
Proprietario		Progettista		Dis. PG-PRG-DISM-002	
SNAM RETE GAS		COMIS		Comm. NR/16025	
			Foglio 10 di 21		
			Scala 1:10000		



LOREGGIA
PADOVA (VENETO)

Via Monte
Grappa

(T)

Il presente disegno è di proprietà aziendale - La Società tutelera i propri diritti a termine di legge.

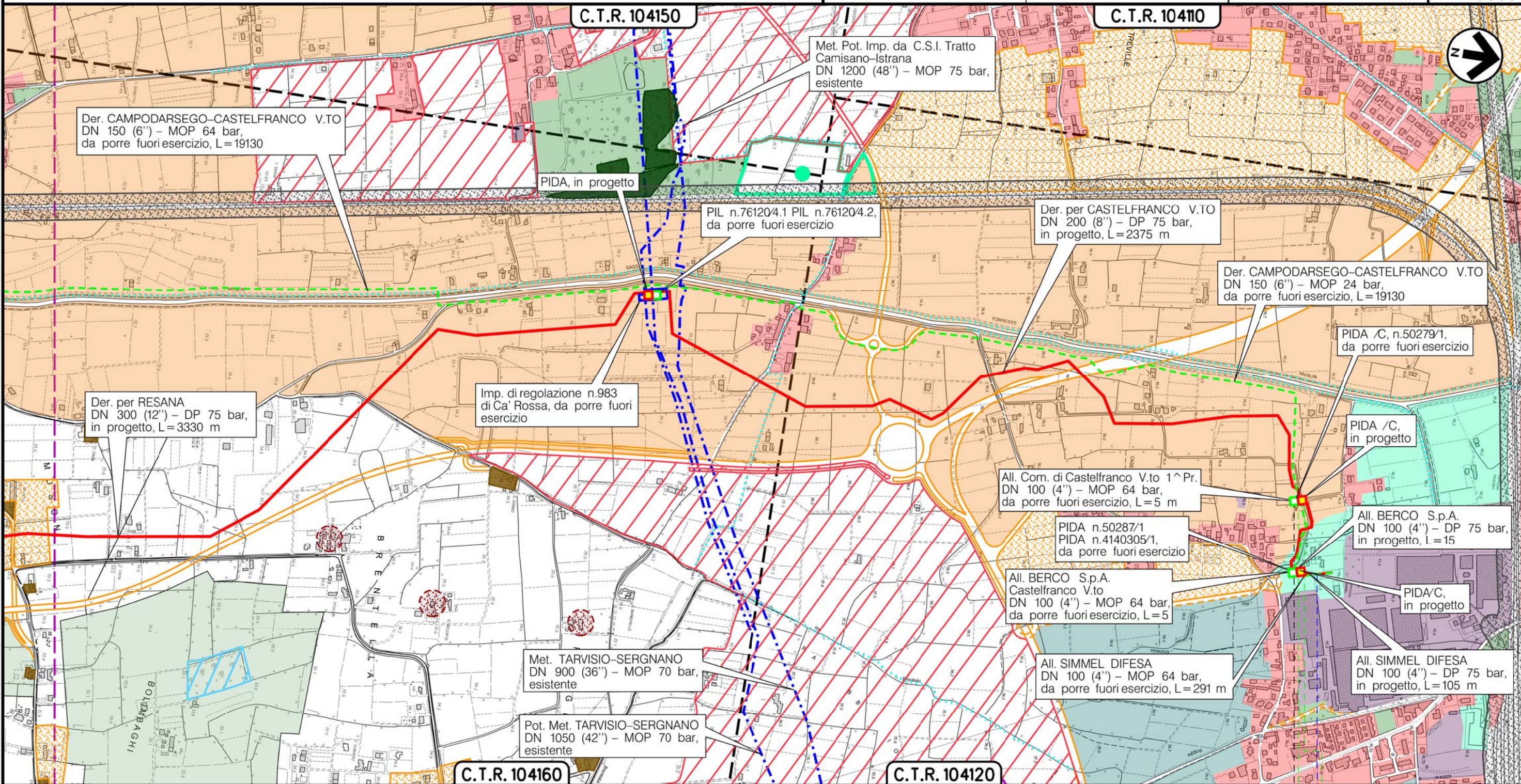
Metanodotto:

All. Comune di CASTELFRANCO V.TO 1^ Pr.
DN 100 (4'') - MOP 64 bar

0	30/11/17	EMISSIONE	MARIONNI	BATTISTI	LUMINARI
INDICE	DATA	REVISIONI	ELABORATO	VERIFICATO	APPROVATO
Proprietario		Progettista		Dis. PG-PRG-DISM-002	
SNAM RETE GAS		COMIS		Comm. NR/16025	

Foglio
11
di 21
Scala
1:10000

METANODOTTI E IMPIANTI DA PORRE FUORI ESERCIZIO
STRUMENTI DI PIANIFICAZIONE URBANISTICA



Il presente disegno e' di proprieta' aziendale - La Societa' tutelera' i propri diritti a termine di legge.

CASTELFRANCO VENETO
TREVISO (VENETO)

PIDA/C n.50279/1

Via San Giorgio

(T)

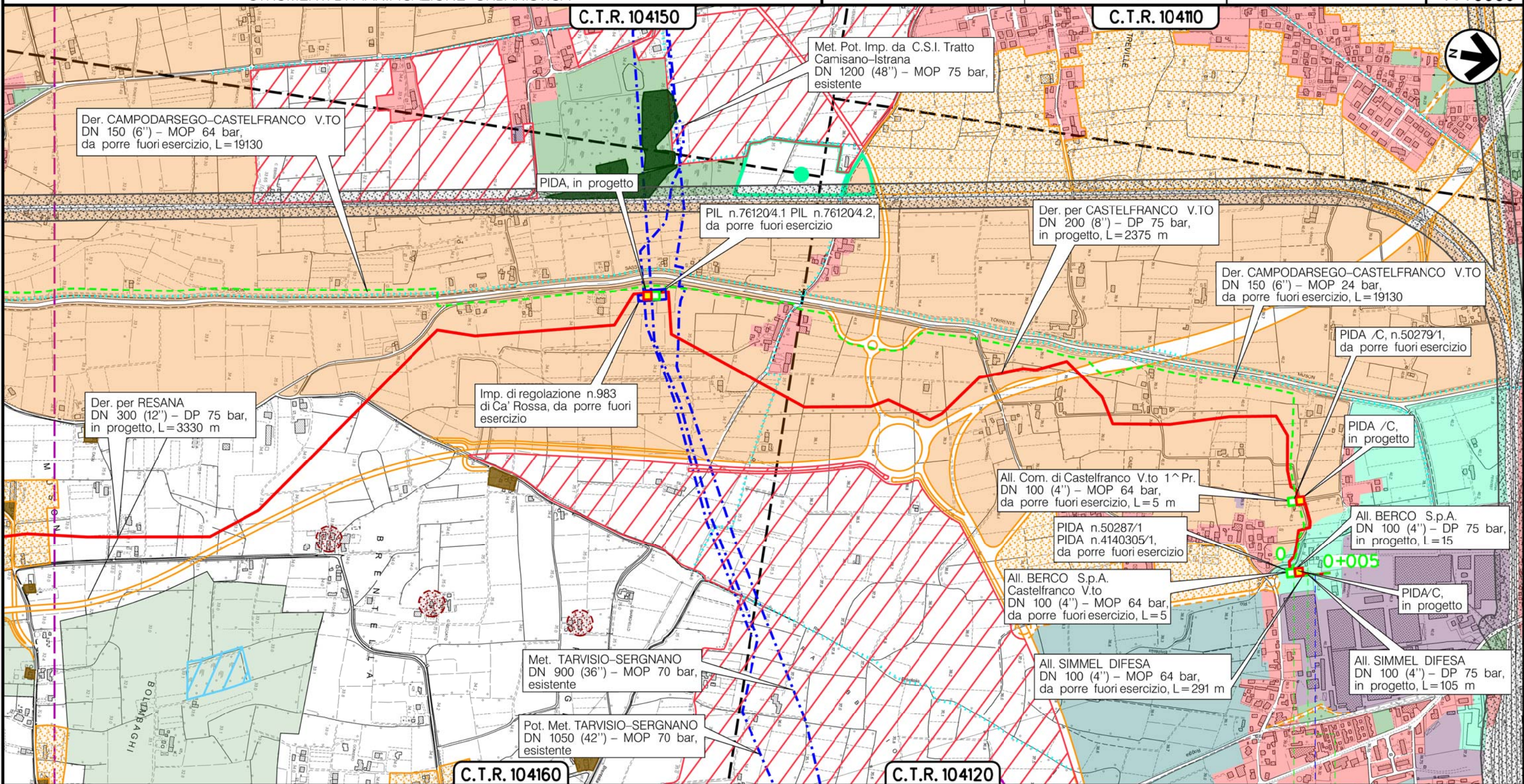
Metanodotto:

All. BERCO S.p.A. CASTELFRANCO V.TO
DN 100 (4'') - MOP 64 bar


METANODOTTI E IMPIANTI DA PORRE FUORI ESERCIZIO
STRUMENTI DI PIANIFICAZIONE URBANISTICA

0	30/11/17	EMISSIONE	MARIONNI	BATTISTI	LUMINARI	Foglio
INDICE	DATA	REVISIONI	ELABORATO	VERIFICATO	APPROVATO	12
Proprietario		Progettista		Dis. PG-PRG-DISM-002		di 21
SNAM RETE GAS		COMIS		Comm. NR/16025		Scala
						1:10000

Il presente disegno è di proprietà aziendale - La Società tutelera i propri diritti a termine di legge.



CASTELFRANCO VENETO
TREVISO (VENETO)



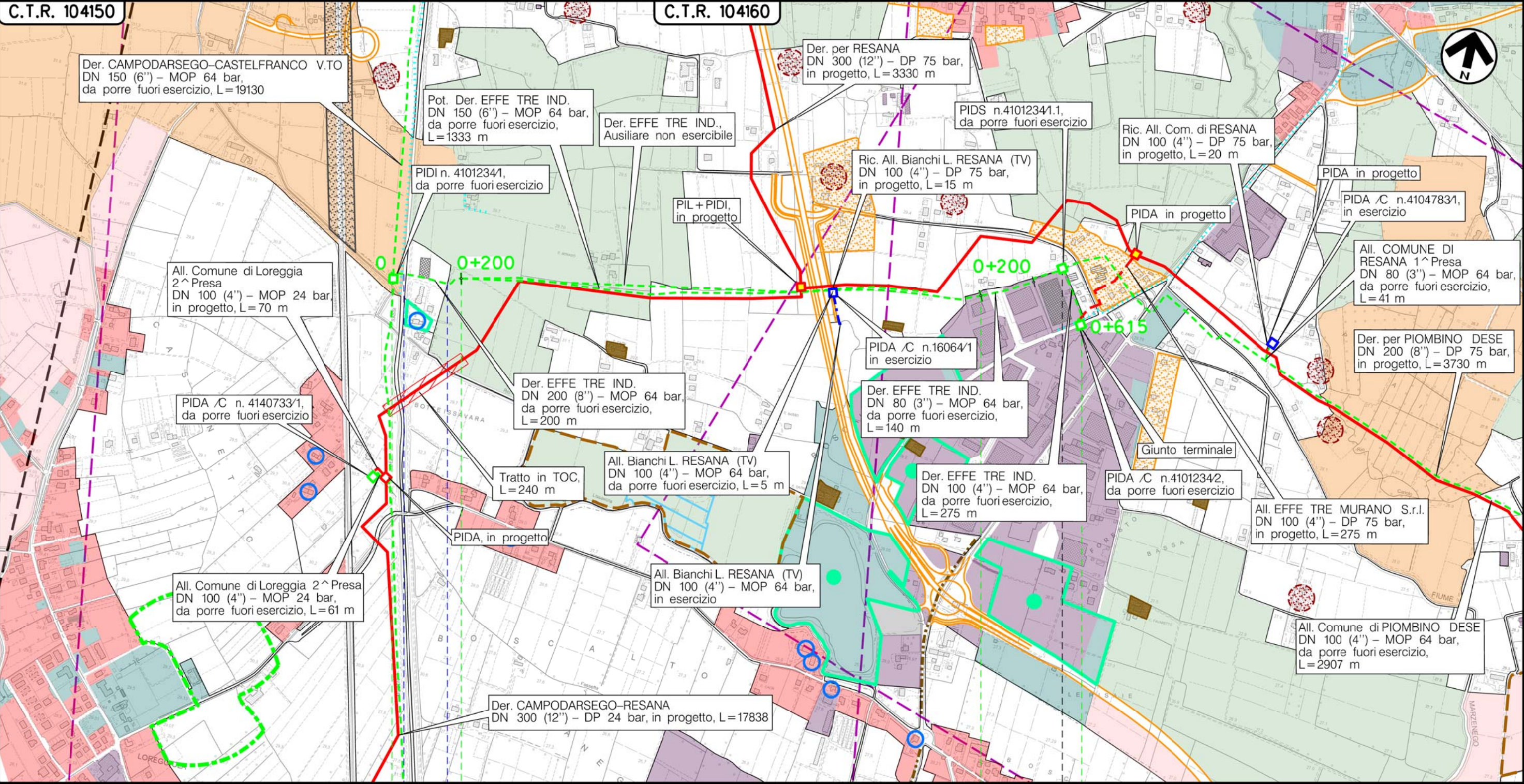
(T)

Metanodotto:


Der. EFFE TRE IND.
DN 200 (8'') - MOP 64 bar

0	30/11/17	EMISSIONE	MARIONNI	BATTISTI	LUMINARI	Foglio
INDICE	DATA	REVISIONI	ELABORATO	VERIFICATO	APPROVATO	14
Proprietario	Progettista		Dis. PG-PRG-DISM-002		Comm. NR/16025	di 21
SNAM RETE GAS	COMIS consulenza materiali - ispezioni - saldature progettazione - direzione lavori					Scala
						1:10000

METANODOTTI E IMPIANTI DA PORRE FUORI ESERCIZIO
STRUMENTI DI PIANIFICAZIONE URBANISTICA



Il presente disegno è di proprietà aziendale - La Società tutelerà i propri diritti a termine di legge.

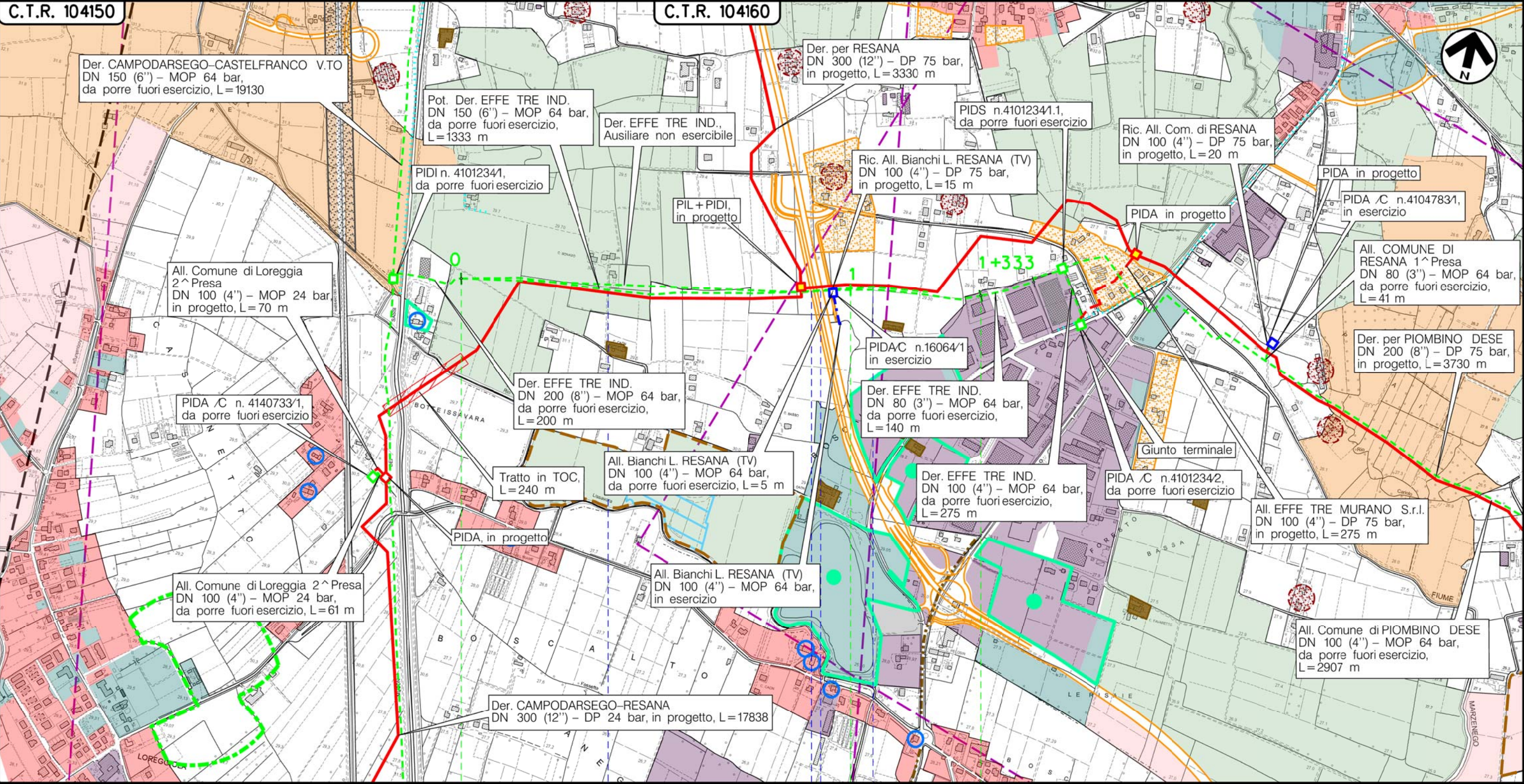


Metanodotto:

Pot. Der. EFFE TRE IND.
DN 150 (6'') - MOP 64 bar

0	30/11/17	EMISSIONE	MARIONNI	BATTISTI	LUMINARI	Foglio
INDICE	DATA	REVISIONI	ELABORATO	VERIFICATO	APPROVATO	15
Proprietario			Progettista			di 21
SNAM RETE GAS			COMIS			Scala
			Dis. PG-PRG-DISM-002			1:10000
			Comm. NR/16025			

METANODOTTI E IMPIANTI DA PORRE FUORI ESERCIZIO
STRUMENTI DI PIANIFICAZIONE URBANISTICA



RESANA
TREVISO (VENETO)

Via Boscolto Via Boscolto S.R. n. 308 Rio Storta

(T)

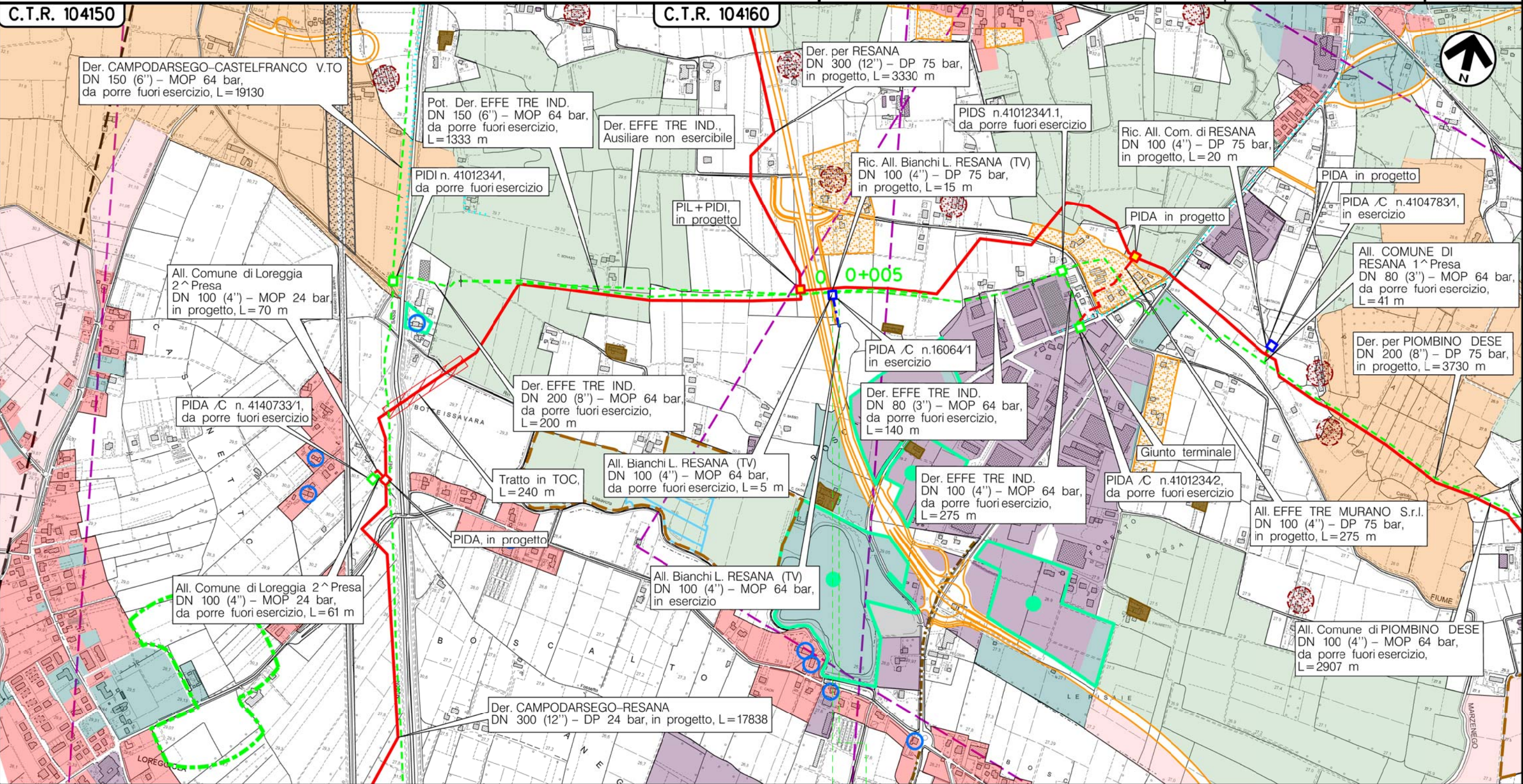
Il presente disegno è di proprietà aziendale - La Società tutelera i propri diritti a termine di legge.

Metanodotto:

All. BIANCHI L. RESANA (TV)
DN 100 (4'') - MOP 64 bar

0	30/11/17	EMISSIONE	MARIONNI	BATTISTI	LUMINARI	Foglio
INDICE	DATA	REVISIONI	ELABORATO	VERIFICATO	APPROVATO	16
Proprietario			Progettista			di 21
SNAM RETE GAS			COMIS			Scala
			Dis. PG-PRG-DISM-002			1:10000
			Comm. NR/16025			

METANODOTTI E IMPIANTI DA PORRE FUORI ESERCIZIO
STRUMENTI DI PIANIFICAZIONE URBANISTICA



RESANA
TREVISO (VENETO)

(T)

Il presente disegno è di proprietà aziendale - La Società tutelerà i propri diritti a termine di legge.

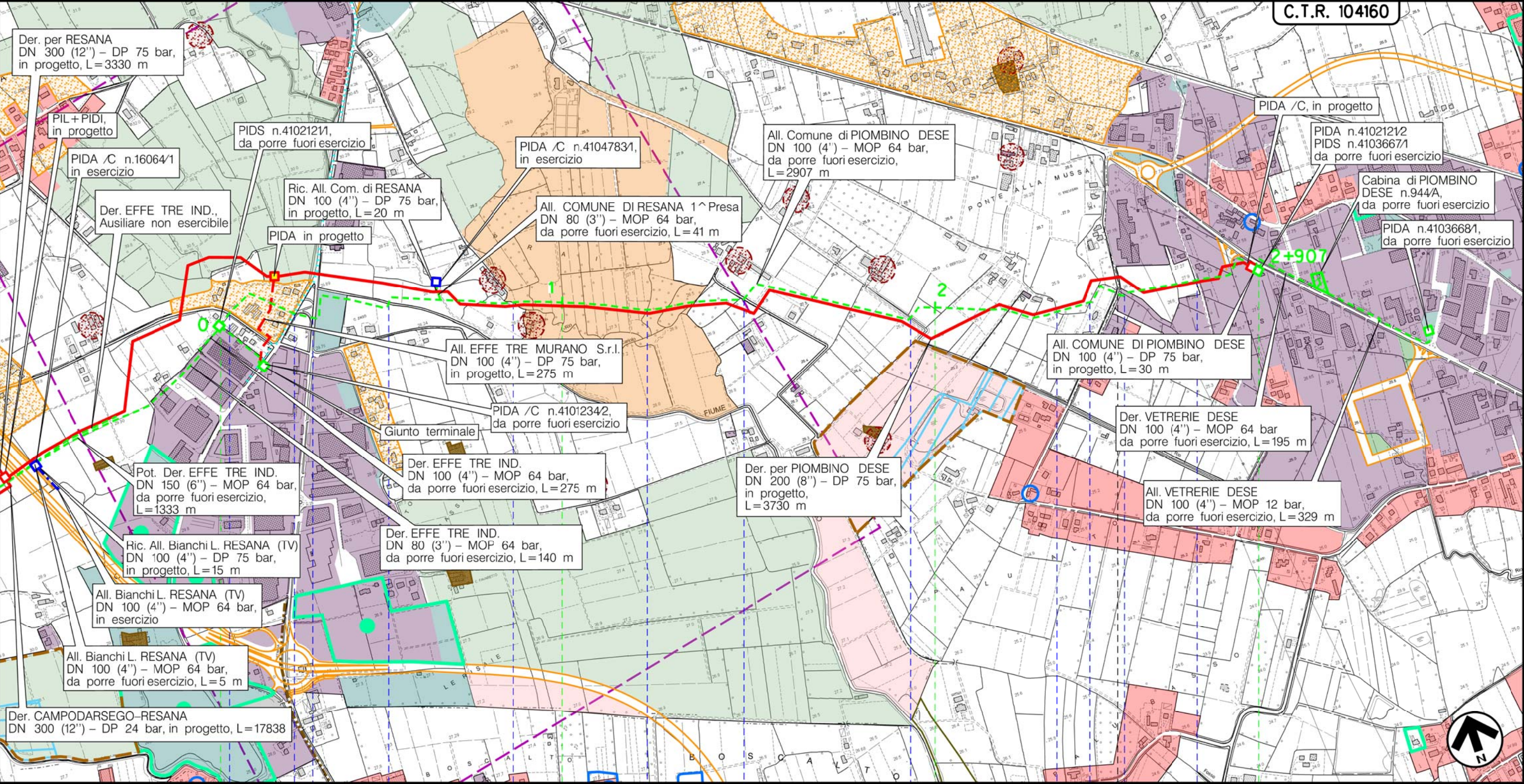
Metanodotto:

All. Comune di PIOMBINO DESE
DN 100 (4'') - MOP 64 bar

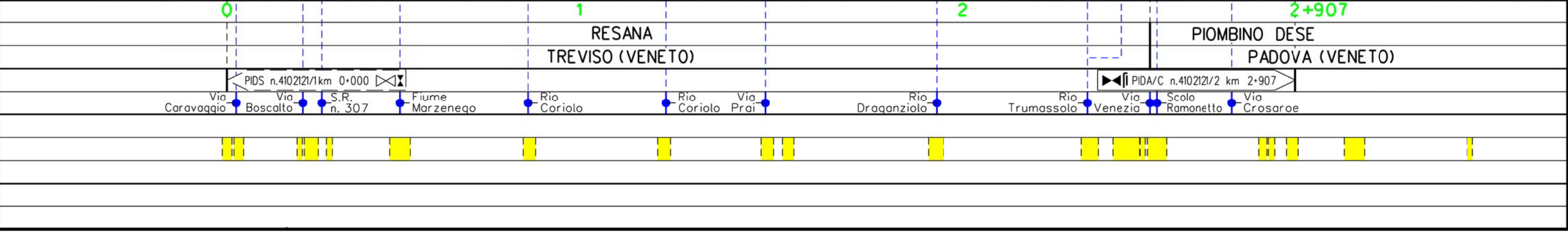
0	30/11/17	EMISSIONE	MARIONNI	BATTISTI	LUMINARI	Foglio
INDICE	DATA	REVISIONI	ELABORATO	VERIFICATO	APPROVATO	17
Proprietario			Progettista			di 21
SNAM RETE GAS			COMIS			Scala
			Dis. PG-PRG-DISM-002			1:10000
			Comm. NR/16025			

METANODOTTI E IMPIANTI DA PORRE FUORI ESERCIZIO
STRUMENTI DI PIANIFICAZIONE URBANISTICA

C.T.R. 104160



Il presente disegno è di proprietà aziendale - La Società tutelerà i propri diritti a termine di legge.



Metanodotto:

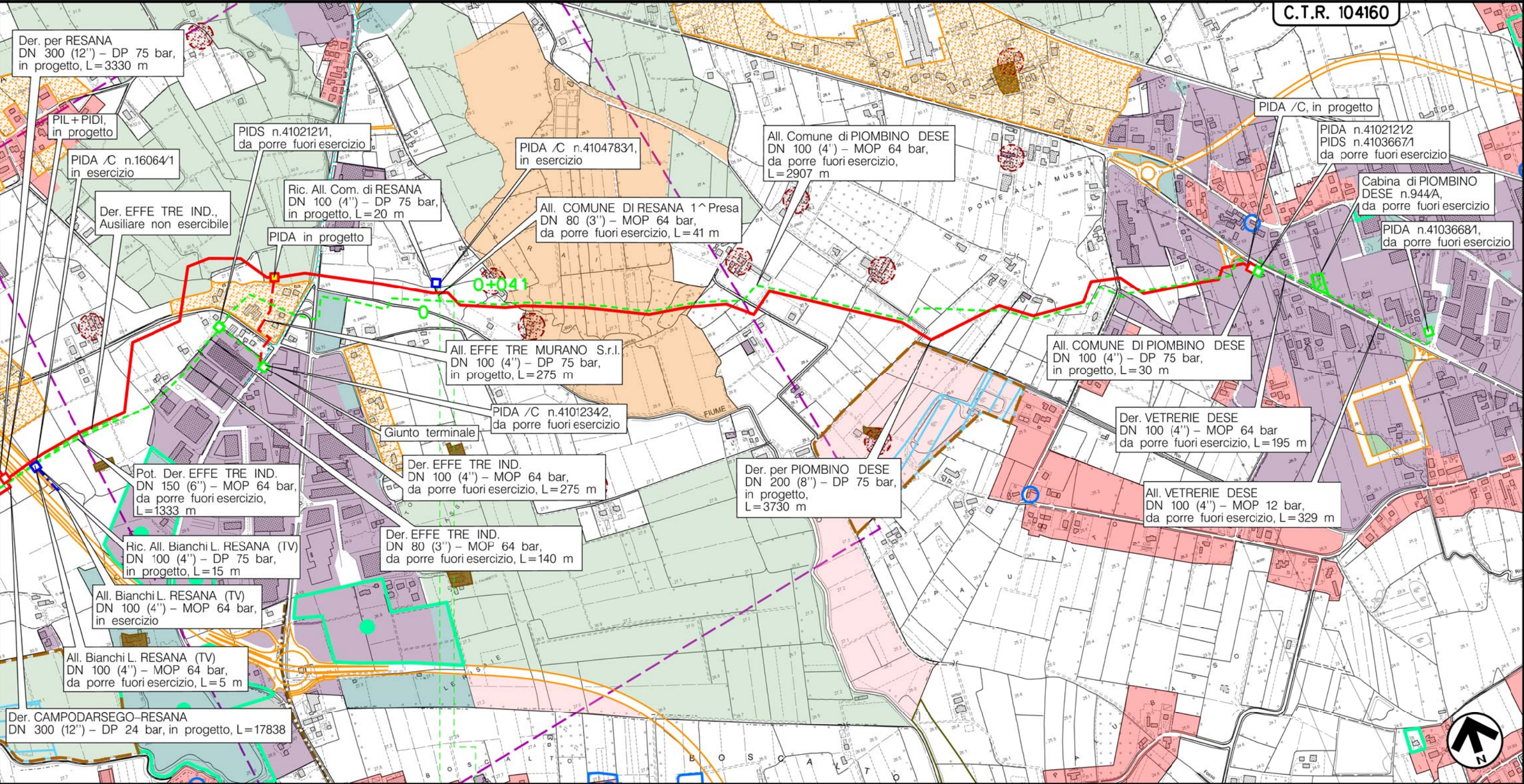
All. Comune di RESANA 1[^] Pr.
DN 80 (3'') - MOP 64 bar

0	30/11/17	EMISSIONE	MARIONNI	BATTISTI	LUMINARI	Foglio
INDICE	DATA	REVISIONI	ELABORATO	VERIFICATO	APPROVATO	18
Proprietario			Progettista			di 21
SNAM RETE GAS			COMIS			Scala
			Dis. PG-PRG-DISM-002			1:10000
			Comm. NR/16025			

METANODOTTI E IMPIANTI DA PORRE FUORI ESERCIZIO
STRUMENTI DI PIANIFICAZIONE URBANISTICA

C.T.R. 104160

Il presente disegno è di proprietà aziendale - La Società tutelerà i propri diritti a termine di legge.



0 0+041

RESANA
TREVISO (VENETO)

(T)

Metanodotto:

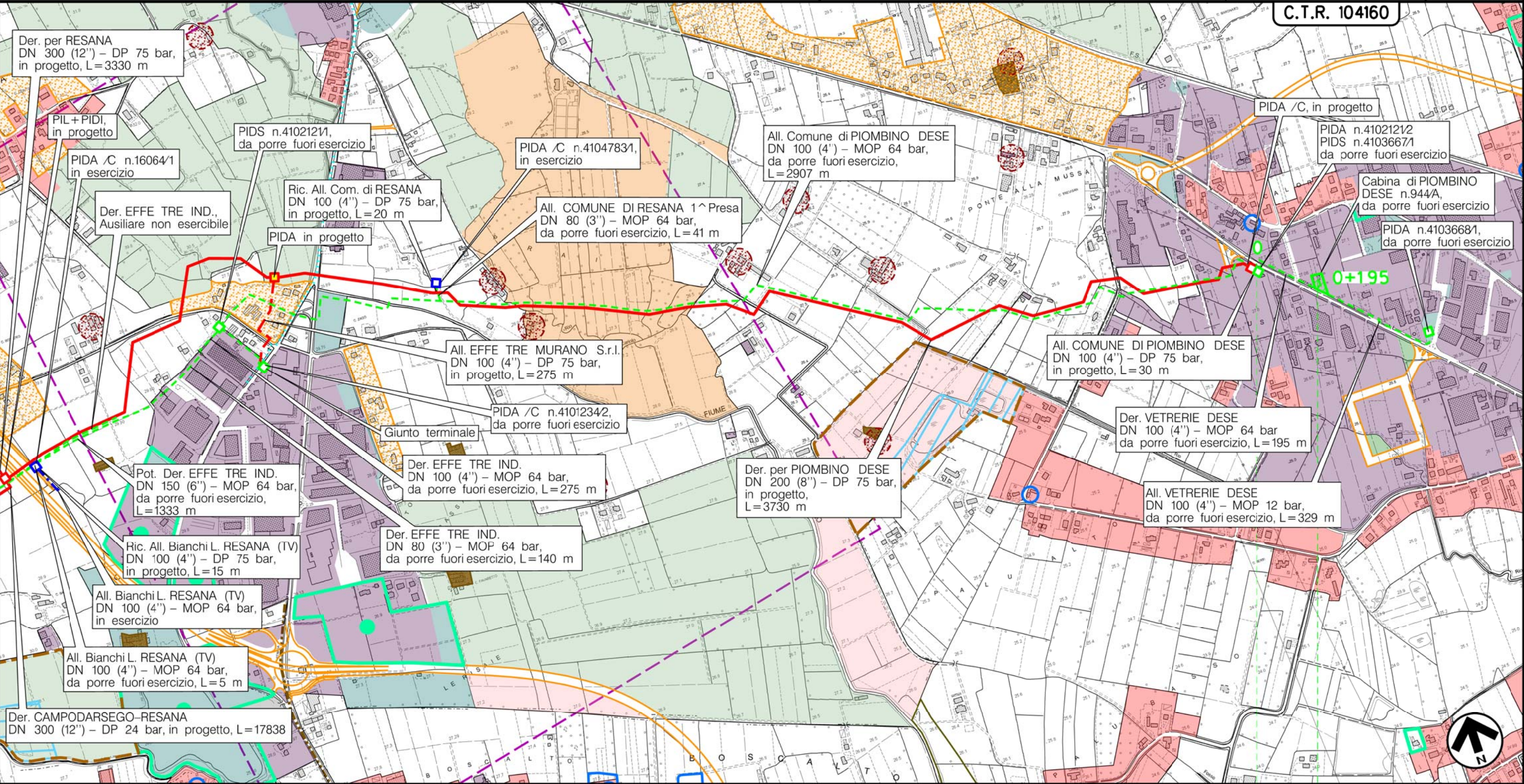
Der. VETRERIE DESE
DN 100 (4'') - MOP 64 bar

0	30/11/17	EMISSIONE	MARIONNI	BATTISTI	LUMINARI	Foglio
INDICE	DATA	REVISIONI	ELABORATO	VERIFICATO	APPROVATO	19
Proprietario			Progettista			di 21
SNAM RETE GAS			COMIS			Scala
			Dis. PG-PRG-DISM-002			1:10000
			Comm. NR/16025			

METANODOTTI E IMPIANTI DA PORRE FUORI ESERCIZIO
STRUMENTI DI PIANIFICAZIONE URBANISTICA

C.T.R. 104160

Il presente disegno è di proprietà aziendale - La Società tutelerà i propri diritti a termine di legge.



PIOMBINO DESE
PADOVA (VENETO)

PIDS n.41036671 | Cabina n.944/A

(T)

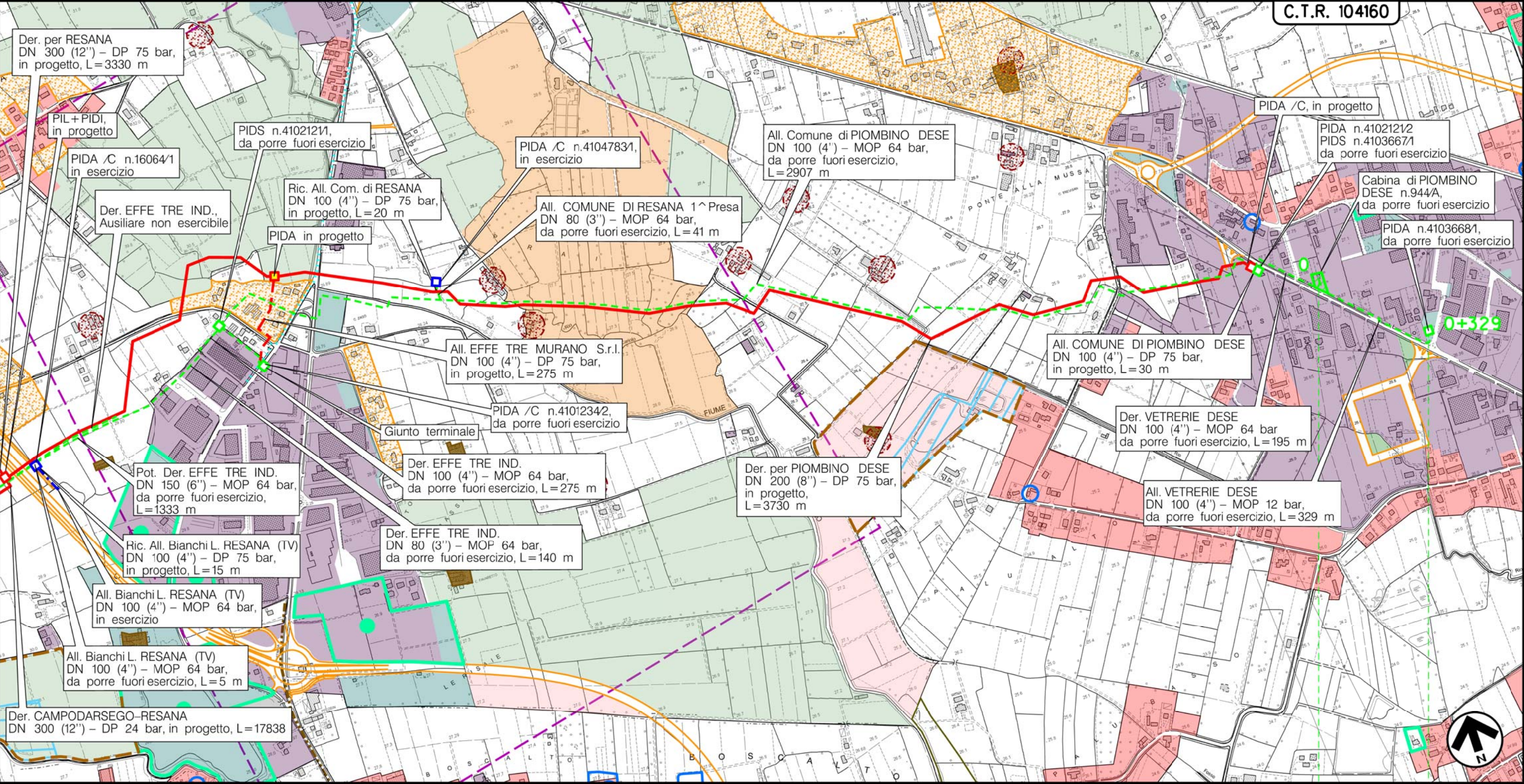
Metanodotto:

All. VETRERIE DESE
DN 100 (4'') - MOP 12 bar

0	30/11/17	EMISSIONE	MARIONNI	BATTISTI	LUMINARI	Foglio
INDICE	DATA	REVISIONI	ELABORATO	VERIFICATO	APPROVATO	20
Proprietario			Progettista			di 21
SNAM RETE GAS			COMIS			Scala
			Dis. PG-PRG-DISM-002			1:10000
			Comm. NR/16025			

METANODOTTI E IMPIANTI DA PORRE FUORI ESERCIZIO
STRUMENTI DI PIANIFICAZIONE URBANISTICA

C.T.R. 104160



PIOMBINO DESE
PADOVA (VENETO)

◀ PIDA/C n.4103668/1 ▶

(T)

Il presente disegno è di proprietà aziendale - La Società tutelera i propri diritti a termine di legge.

LEGENDA

SIMBOLOGIA CARTOGRAFICA

- | | | | |
|--|---|--|---|
| | Metanodotto in progetto | | Altre condotte di terzi |
| | Metanodotti in esercizio | | Altri metanodotti in progetto |
| | Metanodotti da porre fuori esercizio e recuperare | | Gallerie, Tunnel, Mini-Microtunnel, Raise Boring e T.O.C. |
| | Alternativa di tracciato | | Impianti di linea in progetto |
| | Aree impianti stacco-terminale in progetto | | Impianti di linea su rete in esercizio |
| | Aree impianti stacco-terminale esistenti | | Impianti di linea da porre fuori esercizio e recuperare |
| | Piazzola di stoccaggio tubazioni | | Depositi temporanei |
| | Strada di accesso all'impianto | | Strade di accesso provvisorio |
| | Adeguamento strade esistenti | | Limite sovrapposizione fogli |
| | | | Integrazioni planimetriche di progetto |
| | | | Integrazioni planimetriche esistenti |

SIMBOLOGIA MECCANICA

- | | |
|--|--|
| | Punto di intercettazione di linea (P.I.L.) |
| | Punto di intercettazione di derivazione importante (P.I.D.I.) |
| | Punto di intercettazione di derivazione semplice con stacco da P.I.L. (P.I.D.S.) |
| | Punto di intercettazione e derivazione semplice con stacco da Linea (P.I.D.S.) |
| | Punto di intercettazione con discaggio di allacciamento (P.I.D.A.) |
| | Punto predisposto per il discaggio di allacciamento (P.P.D.A.) |
| | Punto di sezionamento elettrico terminale (P.S.E.T.) |
| | Stazione predisposta per lancio e ricevimento PIG |
| | Impianto di riduzione/regolazione della pressione |

SIMBOLOGIA TEMATICA

- | | | | |
|--|---|--|---|
| | Zone di edilizia residenziale: centri storici, consolidate, in ambito agricolo, di espansione, di completamento | | Zone di edilizia produttiva: artigianale, industriale, commerciale, consolidate, di espansione, di completamento, in zona impropria, da confermare, da trasferire |
| | Aree di interesse comune: servizi pubblici, parcheggi, tecnologici, istruzione, cimiteriali, religiosi, a verde per gioco e sport | | Verde pubblico, privato, parchi, giardini, giardini storici |
| | Filare Platani D.M. 22/1/69 (Comune di Camposampiero) | | Vincolo di destinazione forestale |
| | Aree agricole di tipo E, zone agricole a buona integrita' | | Aree agricole di tipo E2 |
| | Area agricola estensiva delle risorgive E2.3 | | Zone di tutela (Comune di Resana) Zona agricola di tutela natur. del Muson e di Panigaia E2.4 (Comune di Castelfranco V.) |
| | Area agricola di tipo E2.a | | Area agricola di tipo E3 |
| | Ambito per l'istituzione del parco fluviale del Tergola | | Allevamenti zootecnici intensivi e relative fasce di rispetto |
| | Ambiti di trasformazione, trasformabilita' perequata, perequazione urbanistica | | SIC-IT3260023: Muson Vecchio, sorgenti e roggia Acqualonga D.P.G.R. n.214/2003 |
| | Piani di recupero riqualificazione, riconversione | | U.M.I. Unita' minime di intervento |
| | P.U.A. Piani Urbanistici Attuativi | | P.E.E.P. Piani edilizia economica popolare |
| | Tracciati storico archeologici | | Zone di interesse archeol. agro centuriato (D.Lgs. 4204 Art. 142-m) |
| | Cave | | Distributori carburanti |
| | Immobili di valore monum., ville venete e loro pertinenze sottoposti a vincolo (D.Lgs 4204 art.10-12) | | Fascia di rispetto aree tecnologiche (discariche depuratori attrezzature) |
| | Immobili di valore storico, monum. ville venete esterne ai centri storici, emergenze architettoniche | | Fascia di rispetto aree cimiteriali |
| | Strade e percorsi di interesse storico, ambientale | | Percorsi ciclabili |
| | | | Percorsi pedonali |
| | | | Alberi di particolare interesse |
| | Area di notevole interesse pubblico, vincolo paesaggistico (D.Lgs 4204 art. 136) | | Art. 13.6.12-Zone militari (P.A.T.I. Com. Camposampierese) |
| | Stabilimenti a rischio incidente rilevante | | Z.T.O. C.P.C. Contesti territoriali per realizzazione di programmi complessi (Comune di Campodarsego) |
| | Area con sistemazioni agricole di interesse storico "Cavini" (Comune di Camposampiero) | | Area pertinenza attivita' (Art. 30 L.R. 61/85) (Comune di Camposampiero) |
| | Ambito schede di progetto (Comune di Borgoricco) | | Area per servizi di legge (Comune di Borgoricco) |
| | Area mista per residenza, servizi ed attivita' terziarie (Comune di Castelfranco) | | Oggetti ed aree L.R. 61/85 art.28 e L.R. 24/85 art.10 (Comune di Resana) |

Il presente disegno e' di proprieta' aziendale - La Societa' tutelera' i propri diritti a termine di legge.

Progressiva chilometrica	N.	
Comuni		
Province		
Impianti	TIPO - N. - PROGR. km	
Attraversamenti	TIPOLOGIA ATTRAVERSATA (SS n. **, corso d'acqua, ferrovia, ecc.)	
Strade - Piste - Piazzole tubazioni	ACCESSO IMPIANTI	ADEGUAMENTI STRADE
Fascia di lavoro	ALLARGATA	DEPOSITI TEMPORANEI
Scavabilita' terreni	SCIOLTI (T)	ROCCIA TENERA (RT) ROCCIA DURA (RD)