



COROGRAFIA Scala 1:200.000

**METANODOTTI IN PROGETTO**

- Der. CAMPODARSEGO-RESANA DN 300 (12'') – DP 24 bar – Tav. 2-6
- Ric. All. Comune di VILLA DEL CONTE 2^ Pr. DN 150 (6'') – DP 24 bar – Tav. 5
- All. Comune di LOREGGIA 1^ Presa DN 100 (4'') – DP 24 bar – Tav. 5
- All. Comune di LOREGGIA 2^ Presa DN 100 (4'') – DP 24 bar – Tav. 6



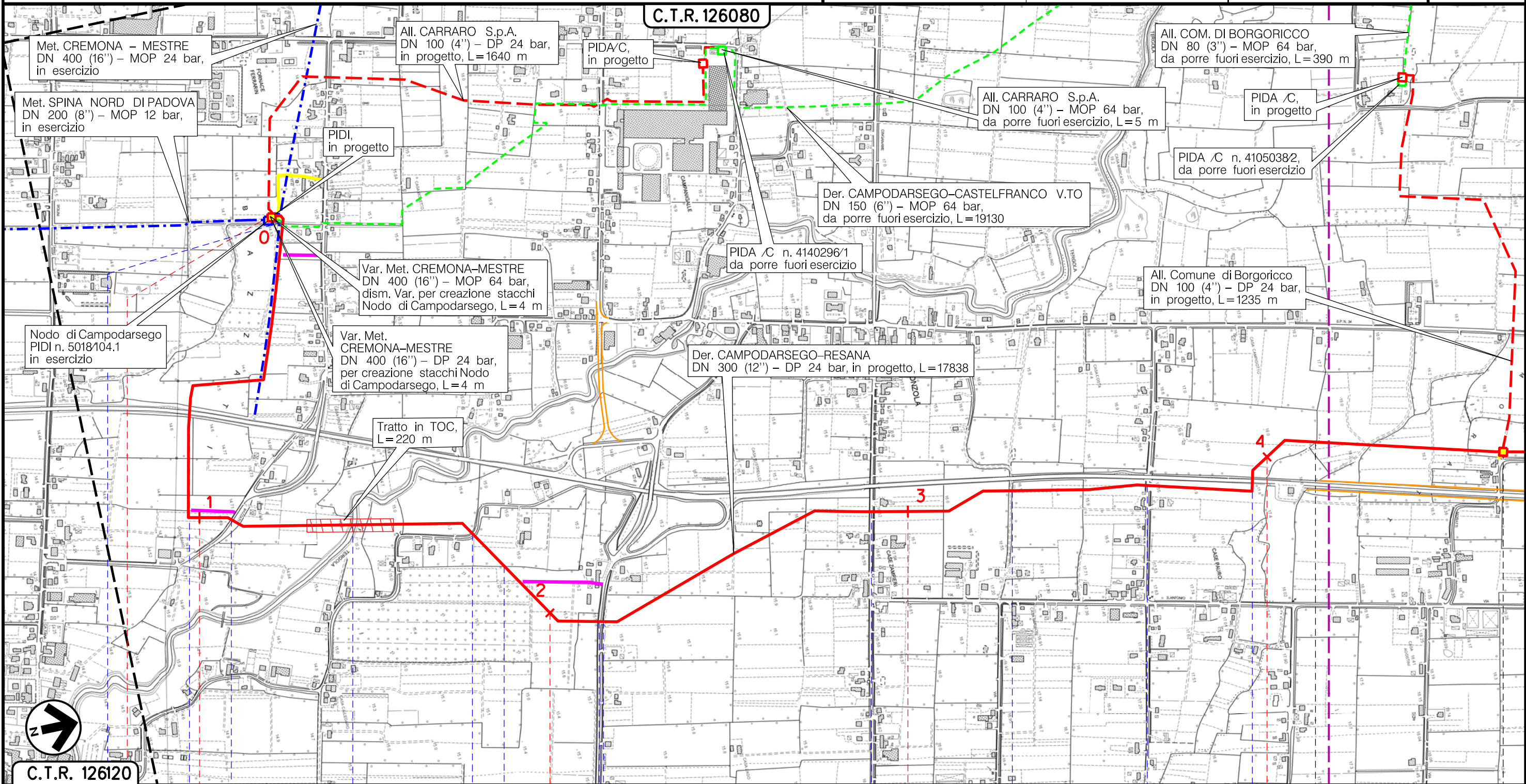
0	30/11/17	EMISSIONE	MARIONNI	BATTISTI	LUMINARI						
INDICE	DATA	REVISIONI	ELABORATO	VERIFICATO	APPROVATO						
Proprietario 		Progettista 		Dis. <b>PG-MIT-001</b>							
Metanodotto:  Rif. Met. Campodarsego-Castelfranco (1^ Tratto Campodarsego-Resana) DP 24 bar			Comm. <b>NR/16025</b>								
			INDICE	<table border="1"> <tr> <td>0</td> <td></td> <td></td> <td></td> <td></td> <td></td> </tr> </table>		0					
0											
			Scala	<b>1 : 10000</b>							
CARTA DELLE OPERE DI RIPRISTINO			Sostituisce il ..... Sostituito dal .....								

Metanodotto:

Der. CAMPODARSEGO-RESANA  
DN 300 (12'') - DP 24 bar


0	30/11/17	EMISSIONE	MARIONI	BATTISTI	LUMINARI	Foglio
INDICE	DATA	REVISIONI	ELABORATO	VERIFICATO	APPROVATO	2
Proprietario			Progettista			di 7
SNAM RETE GAS			COMIS			Scala
			Dis. PG-MIT-001			1:10000
			Comm. NR/16025			

CARTA DELLE OPERE DI RIPRISTINO



CAMPDARSEGO  
PADOVA (VENETO)

BORGORICCO



Il presente disegno è di proprietà aziendale - La Società tutela i propri diritti a termine di legge.

Metanodotto:

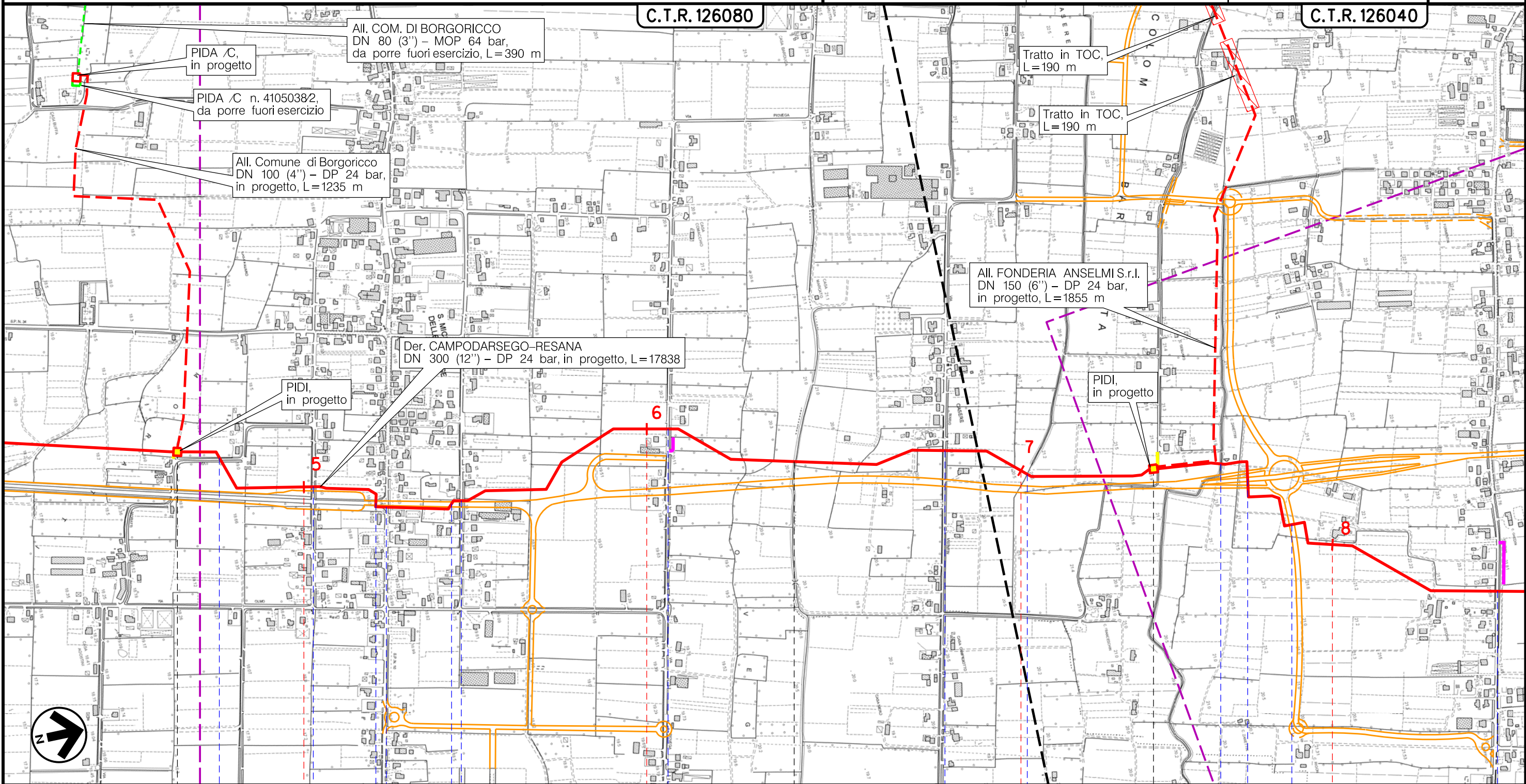
Der. CAMPODARSEGO-RESANA  
DN 300 (12'') - DP 24 bar

CARTA DELLE OPERE DI RIPRISTINO

0	30/11/17	EMISSIONE	MARIONNI	BATTISTI	LUMINARI	Foglio
INDICE	DATA	REVISIONI	ELABORATO	VERIFICATO	APPROVATO	3
Proprietario			Progettista			di 7
						Scala
			Dis. PG-MIT-001			1:10000
			Comm. NR/16025			

C.T.R. 126080

C.T.R. 126040



5

6

7

8

BORGORICCO

PADOVA (VENETO)

CAMPOSAMPIERO

PIDIn.2 km 4+622

PIDIn.3 km 7+348

Via Moratti  
 Via delle Badesse  
 S.R. n.308  
 S.P. n.10  
 Via Fratta

Via Piovega  
 Fosso S. Michele  
 Scolo Lusore

Via Visentin  
 Fosso di Via Casere  
 Fosso 2 di Camposampiero

Fosso 1di Camposampiero  
 S.R. n.308  
 Via della Centurazione

Fosso di Via Straelle  
 S.P. n.31

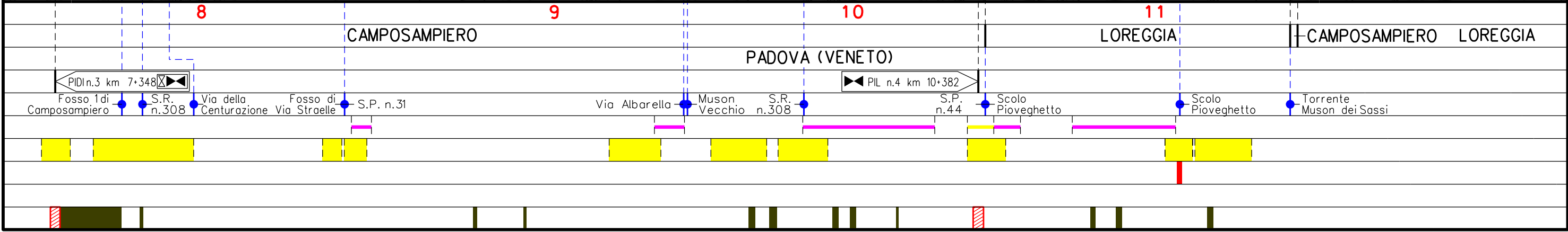
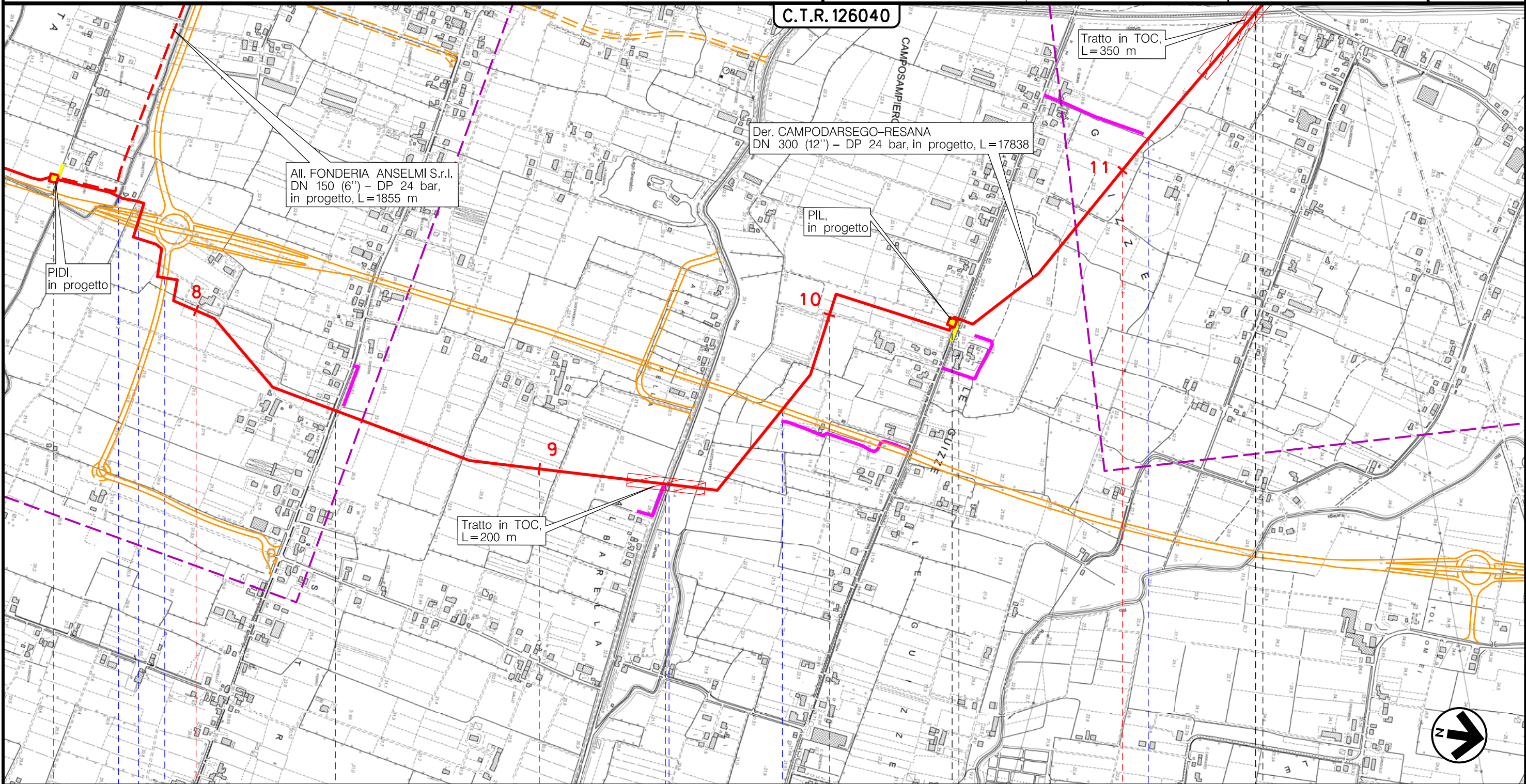
Il presente disegno è di proprietà aziendale - La Società tutelerà i propri diritti a termine di legge.

Metanodotto:

Der. CAMPODARSEGO-RESANA  
DN 300 (12'') - DP 24 bar

CARTA DELLE OPERE DI RIPRISTINO

0	30/11/17	EMISSIONE	MARIONNI	BATTISTI	LUMINARI	Foglio
INDICE	DATA	REVISIONI	ELABORATO	VERIFICATO	APPROVATO	4
Proprietario		Progettista		Dis.		di 7
SNAM RETE GAS		COMIS		PG-MIT-001		Scala
				Comm. NR/16025		1:10000



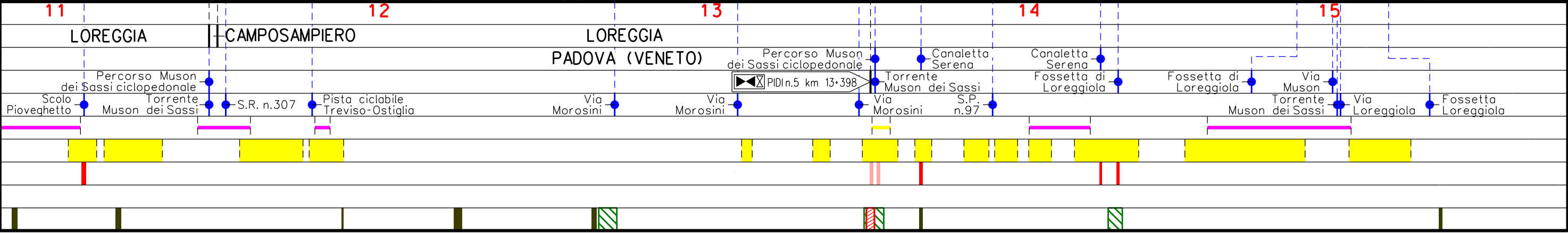
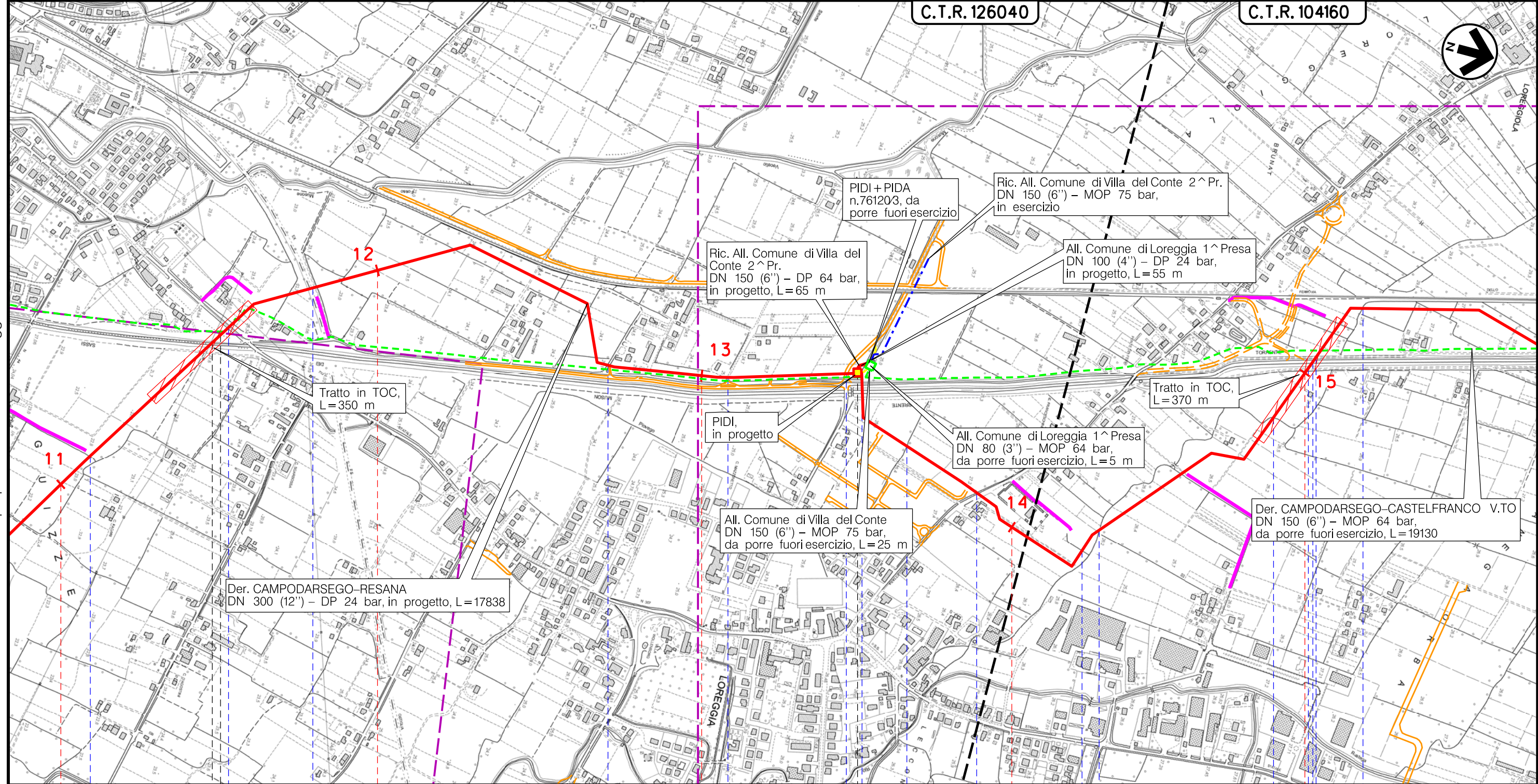
Il presente disegno è di proprietà aziendale - La Società tutela i propri diritti a termine di legge.

Metanodotto:

Der. CAMPODARSEGO-RESANA  
DN 300 (12'') - DP 24 bar

CARTA DELLE OPERE DI RIPRISTINO

0	30/11/17	EMISSIONE	MARIONNI	BATTISTI	LUMINARI	Foglio
INDICE	DATA	REVISIONI	ELABORATO	VERIFICATO	APPROVATO	5
Proprietario		Progettista		Dis. PG-MIT-001		di 7
SNAM RETE GAS		COMIS		Comm. NR/16025		Scala
						1:10000



Il presente disegno è di proprietà aziendale - La Società tutelerà i propri diritti a termine di legge.


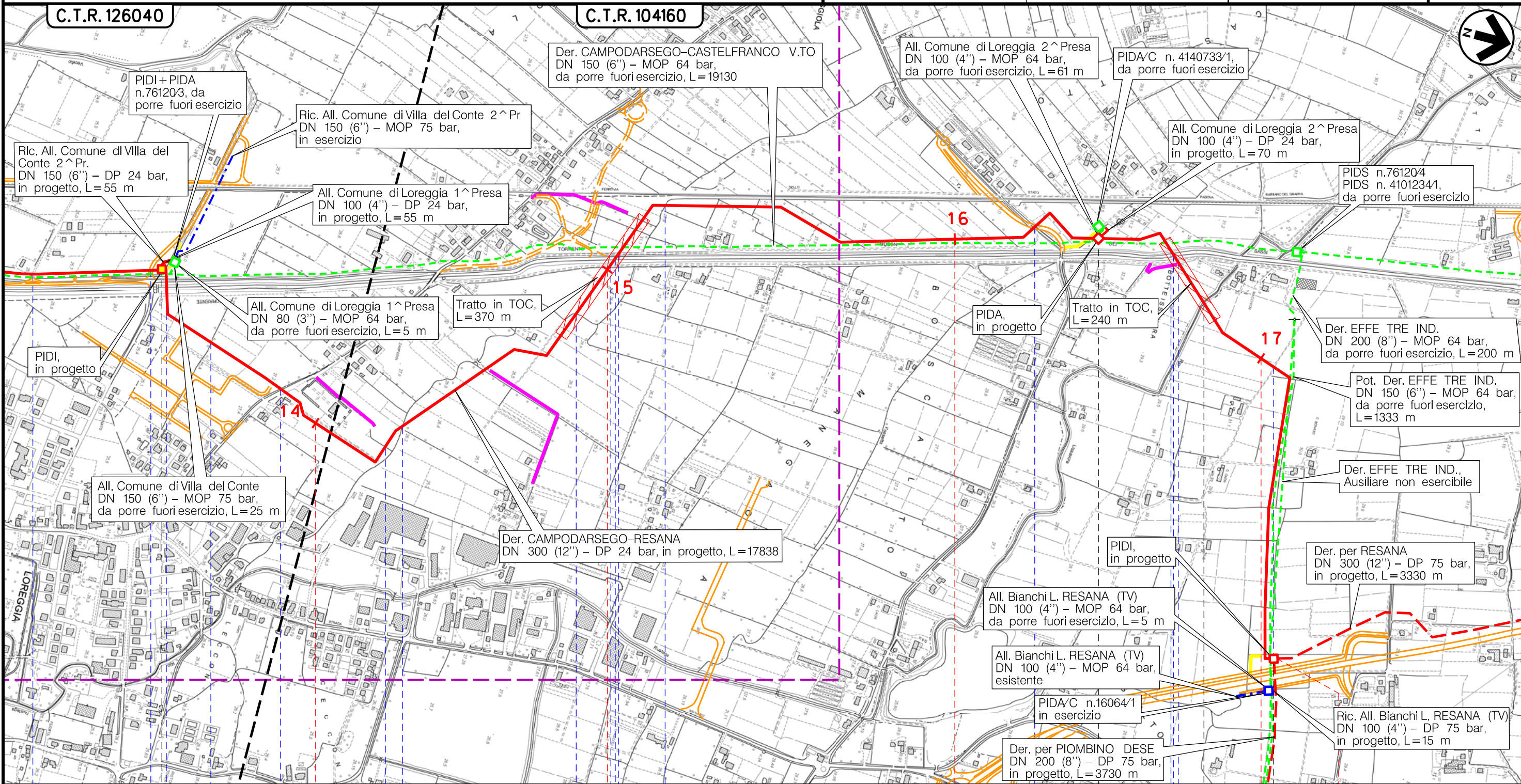
Metanodotto:

Der. CAMPODARSEGO-RESANA  
DN 300 (12'') - DP 24 bar

CARTA DELLE OPERE DI RIPRISTINO

0	30/11/17	EMISSIONE	MARIONI	BATTISTI	LUMINARI
INDICE	DATA	REVISIONI	ELABORATO	VERIFICATO	APPROVATO
Proprietario		Progettista		Dis. PG-MIT-001	
SNAM RETE GAS		COMIS		Comm. NR/16025	

Foglio  
6  
di 7  
Scala  
1:10000



Il presente disegno è di proprietà aziendale - La Società tutelerà i propri diritti a termine di legge.

Metanodotto:

Rif. Met. Campodarsego-Castelfranco  
(1^ Tratto Campodarsego-Resana) DP 24 bar

CARTA DELLE OPERE DI RIPRISTINO

0	30/11/17	EMISSIONE	MARIONNI	BATTISTI	LUMINARI
INDICE	DATA	R E V I S I O N I	ELABORATO	VERIFICATO	APPROVATO
Proprietario		Progettista		Dis. PG-MIT-001	
				Comm. NR/16025	
					Foglio 7 di 7 Scala 1:10000

LEGENDA

SIMBOLOGIA CARTOGRAFICA

- |  |   |  |   |
|--|---|--|---|
|  | Metanodotto in progetto                           |  | Altre condotte di terzi                                   |
|  | Metanodotti in esercizio                          |  | Altri metanodotti in progetto                             |
|  | Metanodotti da porre fuori esercizio e recuperare |  | Gallerie, Tunnel, Mini-Microtunnel, Raise Boring e T.O.C. |
|  | Alternativa di tracciato                          |  | Impianti di linea in progetto                             |
|  | Aree impianti stacco-terminale in progetto        |  | Impianti di linea su rete in esercizio                    |
|  | Aree impianti stacco-terminale esistenti          |  | Impianti di linea da porre fuori esercizio e recuperare   |
|  | Piazzola di stoccaggio tubazioni                  |  | Depositi temporanei                                       |
|  | Strada di accesso all'impianto                    |  | Strade di accesso provvisorio                             |
|  | Adeguamento strade esistenti                      |  | Limite sovrapposizione fogli                              |
|  |   |  | Integrazioni planimetriche di progetto                    |
|  |   |  | Integrazioni planimetriche esistenti                      |

SIMBOLOGIA MECCANICA

- Punto di intercettazione di linea (P.I.L.)
- Punto di intercettazione di derivazione importante (P.I.D.I.)
- Punto di intercettazione di derivazione semplice con stacco da P.I.L. (P.I.D.S.)
- Punto di intercettazione e derivazione semplice con stacco da Linea (P.I.D.S.)
- Punto di intercettazione con discaggio di allacciamento (P.I.D.A.)
- Punto predisposto per il discaggio di allacciamento (P.P.D.A.)
- Punto di sezionamento elettrico terminale (P.S.E.T.)
- Stazione predisposta per lancio e ricevimento PIG
- Impianto di riduzione/regolazione della pressione

SIMBOLOGIA TEMATICA

Interventi di ripristino morfologico-idraulico

- Rivestimento spondale + platea in massi
- Difesa spondale con pali jet-grouting
- Rinforzo argine con bauletto in terra

Interventi di ripristino vegetazionale

- Ricostituzione formazioni linerari (filari e fasce)
- Rimboschimento diffuso
- Inerbimento prati
- Ripristino area verde urbano o ornamentale
- Mascheramento impianti

Il presente disegno è di proprietà aziendale - La Società tutela i propri diritti a termine di legge.

Progressiva chilometrica	CHILOMETRO <b>N.</b>
Comuni	COMUNE
Province	PROVINCIA
Impianti	TIPO - N. - PROGR. km      TIPO - N. - ESISTENTE
Attraversamenti	TIPOLOGIA ATTRAVERSATA (SS n. **, ferrovia, ecc.)
Strade - Piste - Piazzole tubazioni	ACCESSO IMPIANTI    ADEGUAMENTI STRADE    STRADE PROVVISORIE    DEPOSITI TEMPORANEI    Dn    N.    PIAZ.    Pn
Fascia di lavoro	ALLARGATA
Interventi di ripristino morfologico-idraulico	
Interventi di ripristino idraulico	
Interventi di ripristino vegetazionale	