



COROGRAFIA Scala 1:200.000

**METANODOTTI IN PROGETTO**

- Der. per PIOMBINO DESE DN 200 (8'') – DP 75 bar – Tav. 2-3
- Ric. All. BIANCHI L. RESANA (TV) DN 100 (4'') – DP 75 bar – Tav. 2
- All. EFFE TRE MURANO S.r.l. DN 100 (4'') – DP 75 bar – Tav. 3
- Ric. All. Com. di RESANA DN 100 (4'') – DP 75 bar – Tav. 3
- All. Comune di PIOMBINO DESE DN 100 (4'') – DP 75 bar – Tav. 3



0	30/11/17	EMISSIONE	MARIONNI	BATTISTI	LUMINARI
INDICE	DATA	REVISIONI	ELABORATO	VERIFICATO	APPROVATO
Proprietario 		Progettista 		Dis. <b>PG-MIT-004</b>	
Metanodotto: Rif. Met. Campodarsego-Castelfranco (2 ^ Tratto Resana-Castelfranco) DP 75 bar opere connesse			Comm. <b>NR/16025</b>		
			Fg. <b>1</b> di <b>4</b>		
			Scala <b>1 : 10000</b>		
CARTA DELLE OPERE DI RIPRISTINO			Sostituisce il ..... Sostituito dal .....		



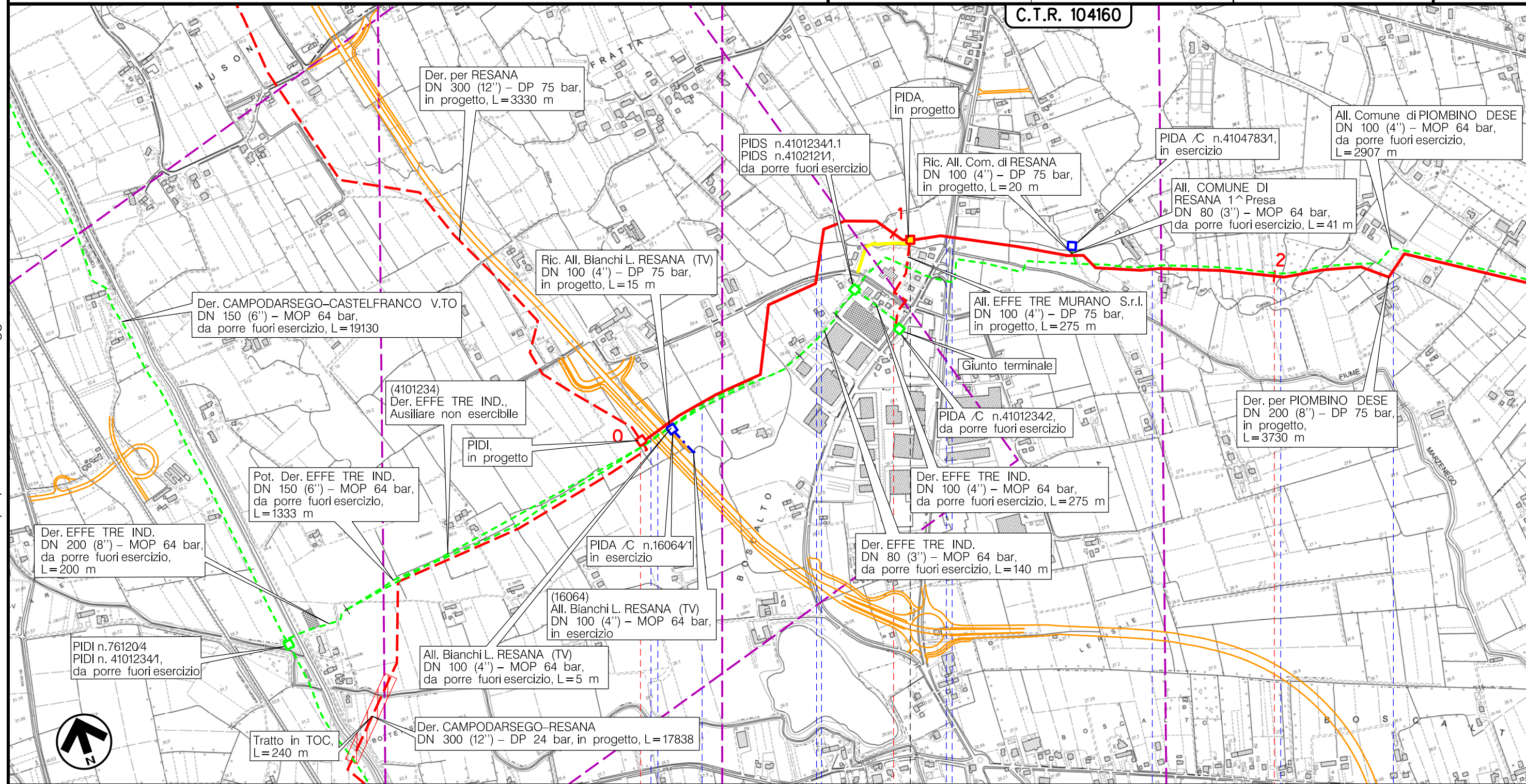
Metanodotto:

Der. per PIOMBINO DESE  
DN 200 (8'') - DP 75 bar

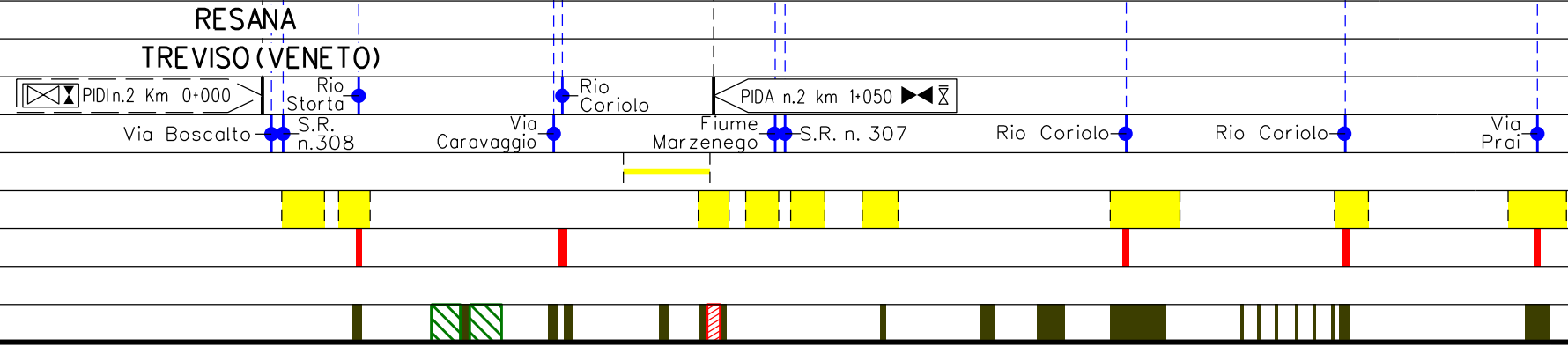
0	30/11/17	EMISSIONE	MARIONNI	BATTISTI	LUMINARI	Foglio
INDICE	DATA	REVISIONI	ELABORATO	VERIFICATO	APPROVATO	2
Proprietario		Progettista		Dis. PG-MIT-004		di 4
				Comm. NR/16025		Scala
						1:10000

CARTA DELLE OPERE DI RIPRISTINO

C.T.R. 104160



Il presente disegno è di proprietà aziendale - La Società tutela i propri diritti a termine di legge.





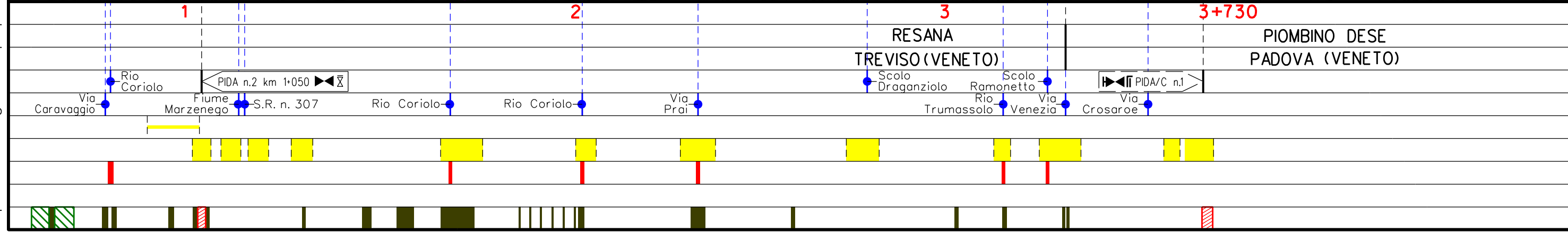
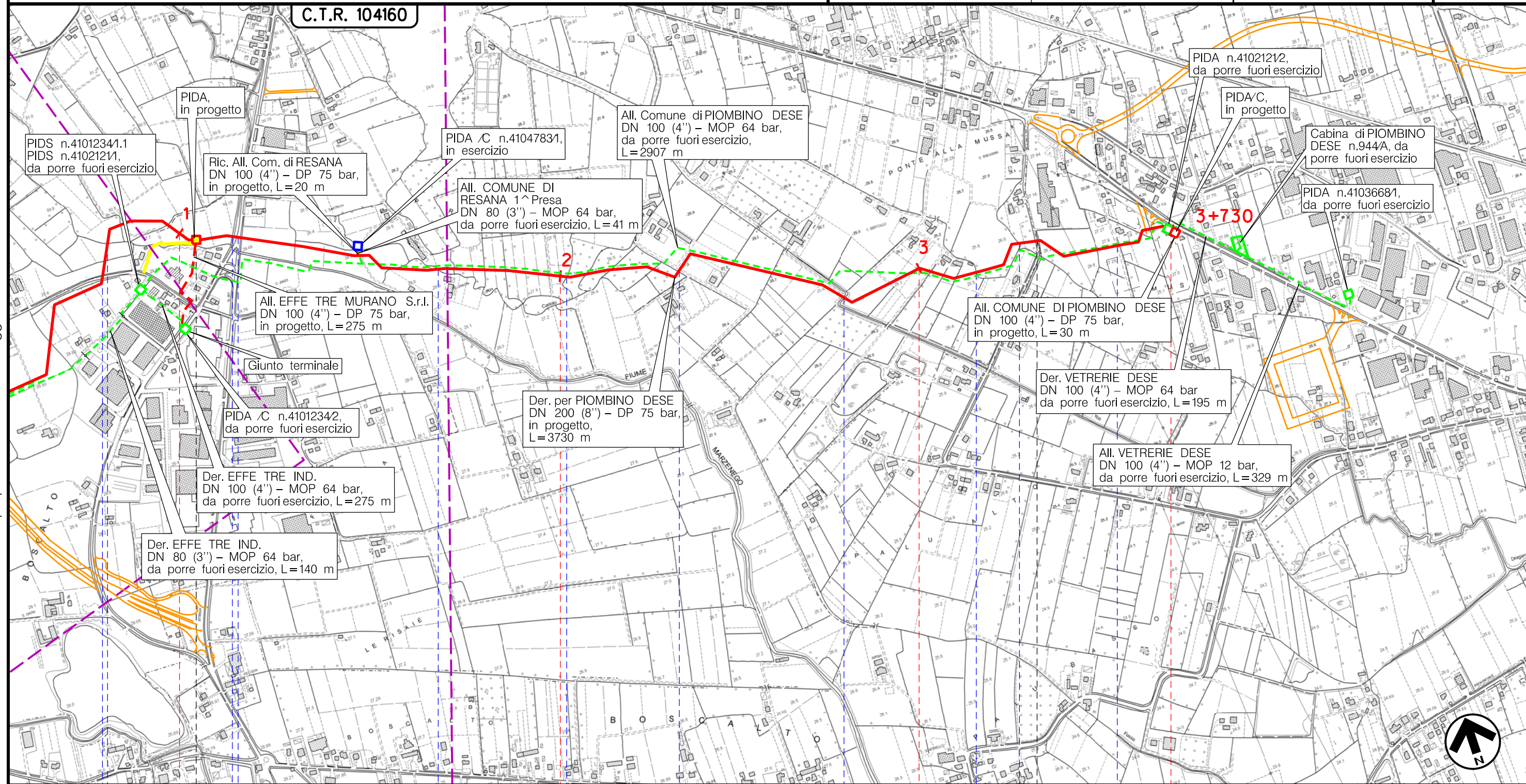
Metanodotto:

Der. per PIOMBINO DESE  
DN 200 (8'') - DP 75 bar

CARTA DELLE OPERE DI RIPRISTINO

C.T.R. 104160

0	30/11/17	EMISSIONE	MARIONNI	BATTISTI	LUMINARI
INDICE	DATA	REVISIONI	ELABORATO	VERIFICATO	APPROVATO
Proprietario		Progettista		Dis. PG-MIT-004	
				Comm. NR/16025	
			Foglio 3 di 4		
			Scala 1:10000		



Il presente disegno è di proprietà aziendale - La Società tutela i propri diritti a termine di legge.



Metanodotto:

Rif. Met. Campodarsego-Castelfranco  
(2^ Tratto Resana-Castelfranco) DP 75 bar  
opere connesse

CARTA DELLE OPERE DI RIPRISTINO

0	30/11/17	EMISSIONE	MARIONNI	BATTISTI	LUMINARI
INDICE	DATA	R E V I S I O N I	ELABORATO	VERIFICATO	APPROVATO
Proprietario		Progettista		Dis. PG-MIT-004	
				Comm. NR/16025	
					Foglio 4 di 4 Scala 1:10000

LEGENDA

SIMBOLOGIA CARTOGRAFICA

- |  |   |  |   |
|--|---|--|---|
|  | Metanodotto in progetto                           |  | Altre condotte di terzi                                   |
|  | Metanodotti in esercizio                          |  | Altri metanodotti in progetto                             |
|  | Metanodotti da porre fuori esercizio e recuperare |  | Gallerie, Tunnel, Mini-Microtunnel, Raise Boring e T.O.C. |
|  | Alternativa di tracciato                          |  | Impianti di linea in progetto                             |
|  | Aree impianti stacco-terminale in progetto        |  | Impianti di linea su rete in esercizio                    |
|  | Aree impianti stacco-terminale esistenti          |  | Impianti di linea da porre fuori esercizio e recuperare   |
|  | Piazzola di stoccaggio tubazioni                  |  | Depositi temporanei                                       |
|  | Strada di accesso all'impianto                    |  | Strade di accesso provvisorio                             |
|  | Adeguamento strade esistenti                      |  | Limite sovrapposizione fogli                              |
|  |   |  | Integrazioni planimetriche di progetto                    |
|  |   |  | Integrazioni planimetriche esistenti                      |

SIMBOLOGIA MECCANICA

- Punto di intercettazione di linea (P.I.L.)
- Punto di intercettazione di derivazione importante (P.I.D.I.)
- Punto di intercettazione di derivazione semplice con stacco da P.I.L. (P.I.D.S.)
- Punto di intercettazione e derivazione semplice con stacco da Linea (P.I.D.S.)
- Punto di intercettazione con discaggio di allacciamento (P.I.D.A.)
- Punto predisposto per il discaggio di allacciamento (P.P.D.A.)
- Punto di sezionamento elettrico terminale (P.S.E.T.)
- Stazione predisposta per lancio e ricevimento PIG
- Impianto di riduzione/regolazione della pressione

SIMBOLOGIA TEMATICA

Interventi di ripristino morfologico-idraulico

- Rivestimento spondale + platea in massi
- Difesa spondale con pali jet-grouting
- Rinforzo argine con bauletto in terra

Interventi di ripristino vegetazionale

- Ricostituzione formazioni linerari (filari e fasce)
- Rimboschimento diffuso
- Inerbimento prati
- Ripristino area verde urbano o ornamentale
- Mascheramento impianti

Il presente disegno è di proprietà aziendale - La Società tutela i propri diritti a termine di legge.

Progressiva chilometrica	CHILOMETRO <b>N.</b>
Comuni	COMUNE
Province	PROVINCIA
Impianti	TIPO - N. - PROGR. km      TIPO - N. - ESISTENTE
Attraversamenti	TIPOLOGIA ATTRAVERSATA (SS n. **, ferrovia, ecc.)
Strade - Piste - Piazzole tubazioni	ACCESSO IMPIANTI    ADEGUAMENTI STRADE    STRADE PROVVISORIE    DEPOSITI TEMPORANEI    Dn    N.    PiaZ.    Pn
Fascia di lavoro	ALLARGATA
Interventi di ripristino morfologico-idraulico	
Interventi di ripristino idraulico	
Interventi di ripristino vegetazionale	