

Proprietario



SNAM RETE GAS

0	30/11/17	MARIONNI	BATTISTI	LUMINARI
INDICE	DATA	DISEGN.	CONTR.	APPROV.

Progettista



Dis. RF-16025-001

Comm. NR/16025

Foglio

1

di 30

Revisioni	0								
-----------	---	--	--	--	--	--	--	--	--





### Metanodotto:

Rif. Met. Campodarsego–Castelfranco  
(1 ^ Tratto Campodarsego–Resana) DP 24 bar

## RAPPORTO FOTOGRAFICO



### Legenda metanodotti:

-  METANODOTTO IN PROGETTO
-  METANODOTTI ESISTENTI DA METTERE FUORI ESERCIZIO
-  METANODOTTI ESISTENTI
-  ALTRI METANODOTTI

Il presente disegno e' di proprieta' aziendale - La Societa' tutelera' i propri diritti a termine di legge.



0									
---	--	--	--	--	--	--	--	--	--

## METANODOTTI IN PROGETTO

Der. CAMPODARSEGO-RESANA DN 300 (12'') – DP 24 bar – Fg. da 3 a 30

Ric. All. Comune di VILLA DEL CONTE 2^Pr. DN 150 (6'') – DP 24 bar – Fg. 24


All. Comune di LOREGGIA 1^Pres. DN 100 (4'') – DP 24 bar – Fg. 24

All. Comune di LOREGGIA 2^Pres. DN 100 (4'') – DP 24 bar – Fg. 28

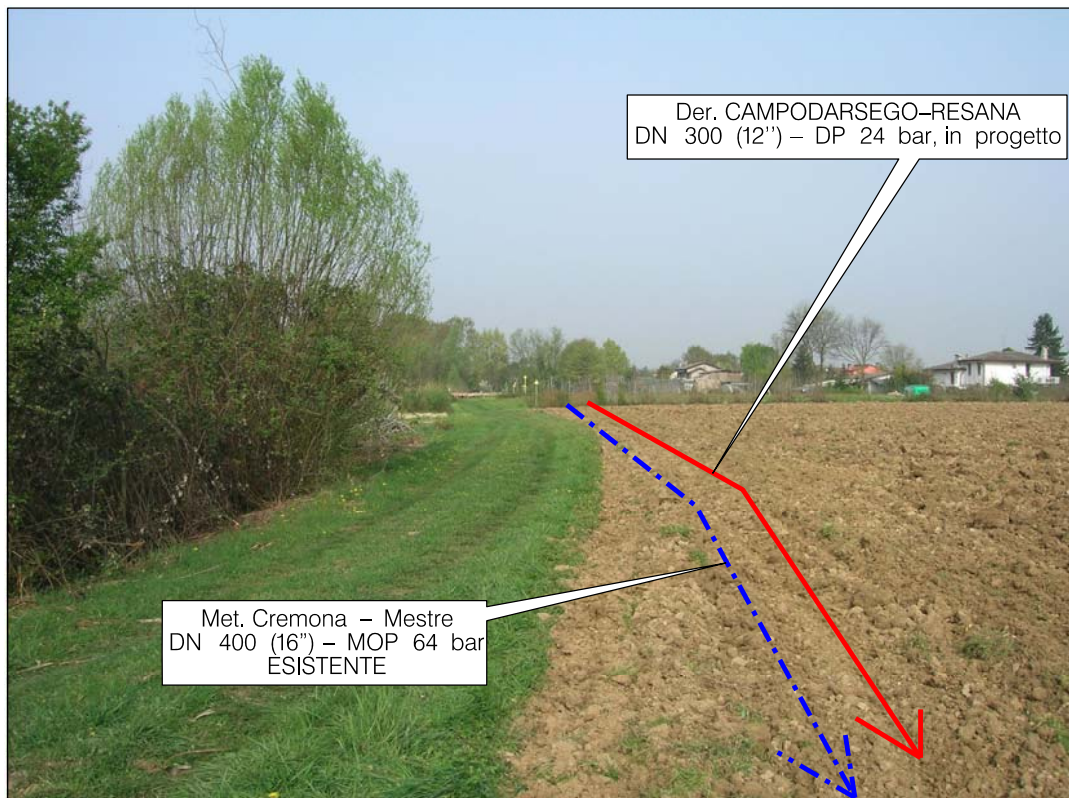
Il presente disegno e' di proprieta' aziendale - La Societa' tutelera' i propri diritti a termine di legge.



## FOTO n. 1



## FOTO n. 2





### FOTO n. 3



### FOTO n. 4





### FOTO n. 5



### FOTO n. 6






### FOTO n. 7



### FOTO n. 8





### FOTO n. 9



### FOTO n. 10





### FOTO n. 11



### FOTO n. 12





**FOTO n. 13****FOTO n. 14**




## FOTO n. 15



## FOTO n. 16



**FOTO n. 17****FOTO n. 18**



### FOTO n. 19



### FOTO n. 20





## FOTO n. 21



## FOTO n. 22





### FOTO n. 23




### FOTO n. 24

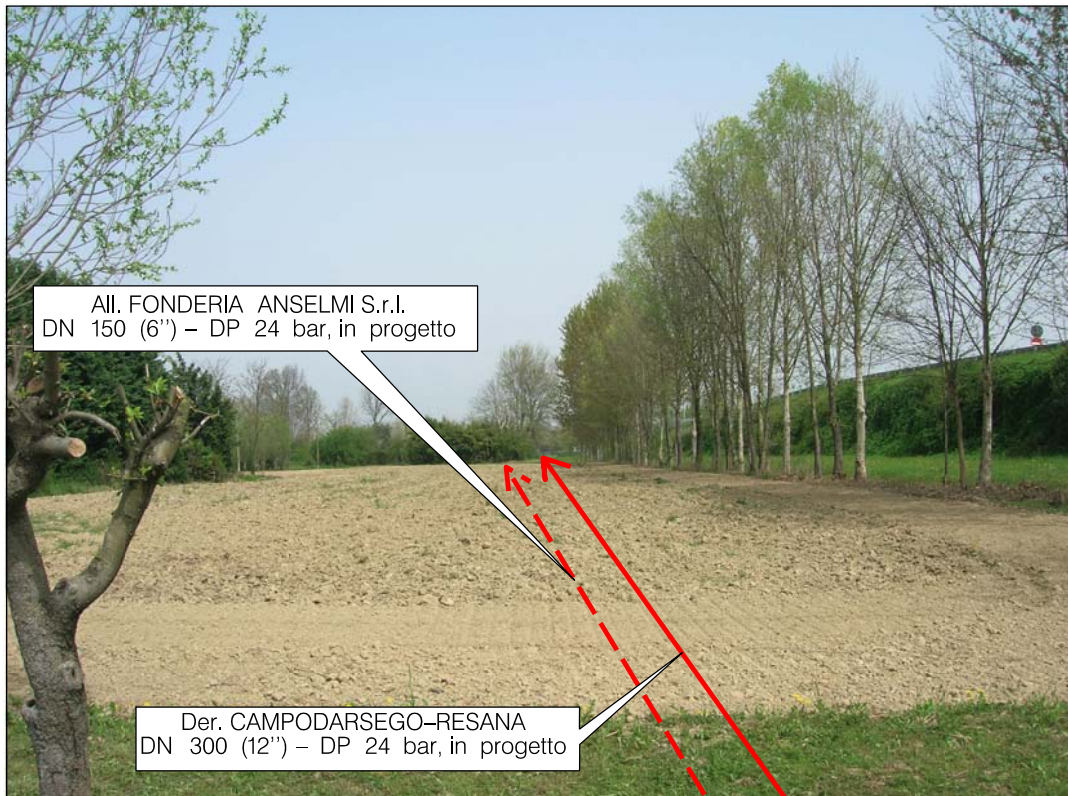




## FOTO n. 25



## FOTO n. 26






0									
---	--	--	--	--	--	--	--	--	--

## FOTO n. 27



## FOTO n. 28







## FOTO n. 29




## FOTO n. 30




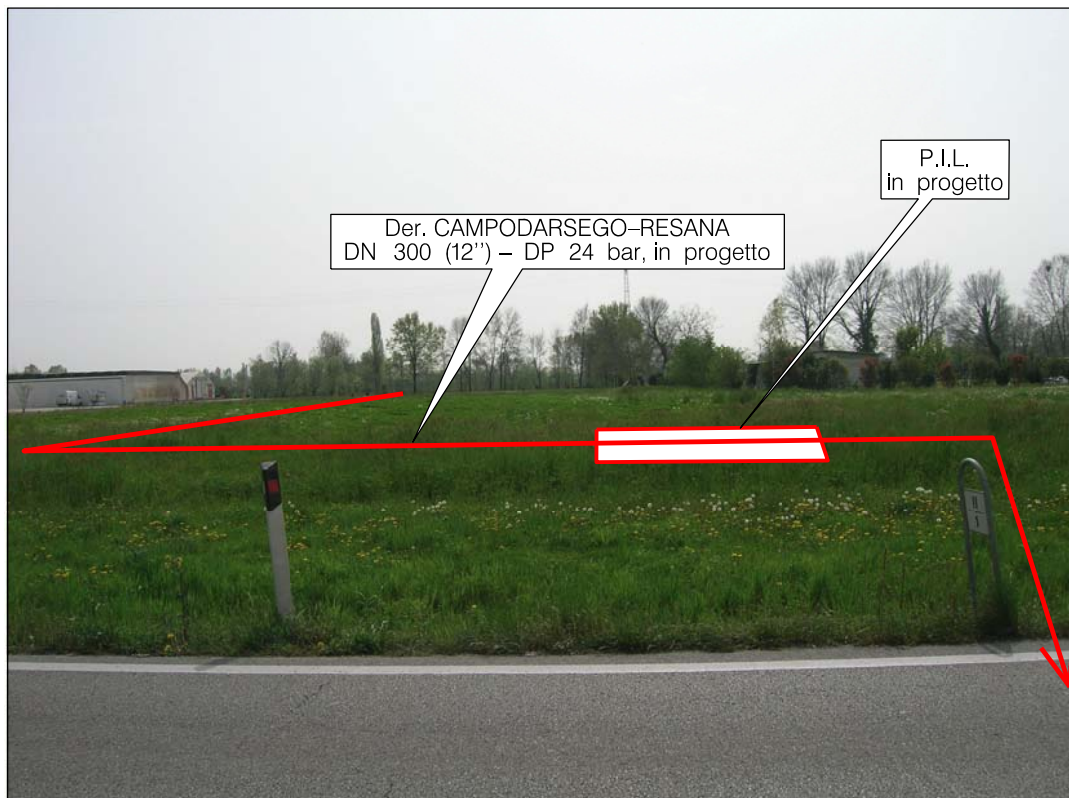


### FOTO n. 31



### FOTO n. 32




**FOTO n. 33****FOTO n. 34**





0									
---	--	--	--	--	--	--	--	--	--


## FOTO n. 35

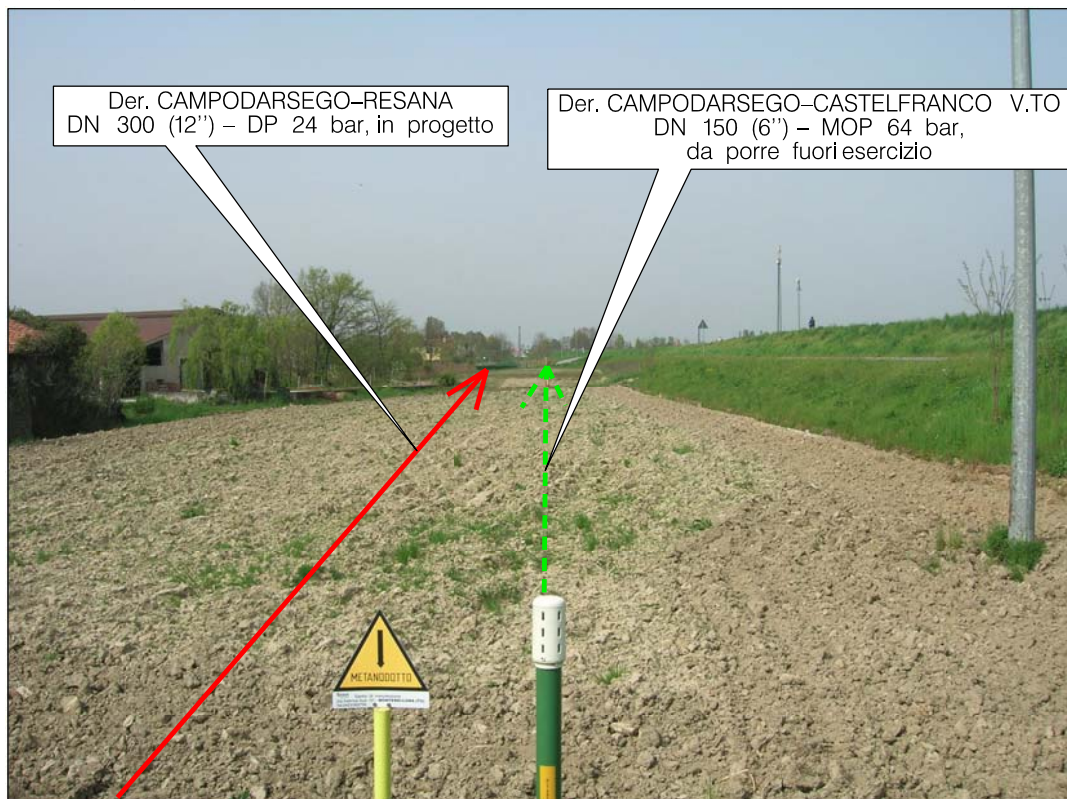



## FOTO n. 36



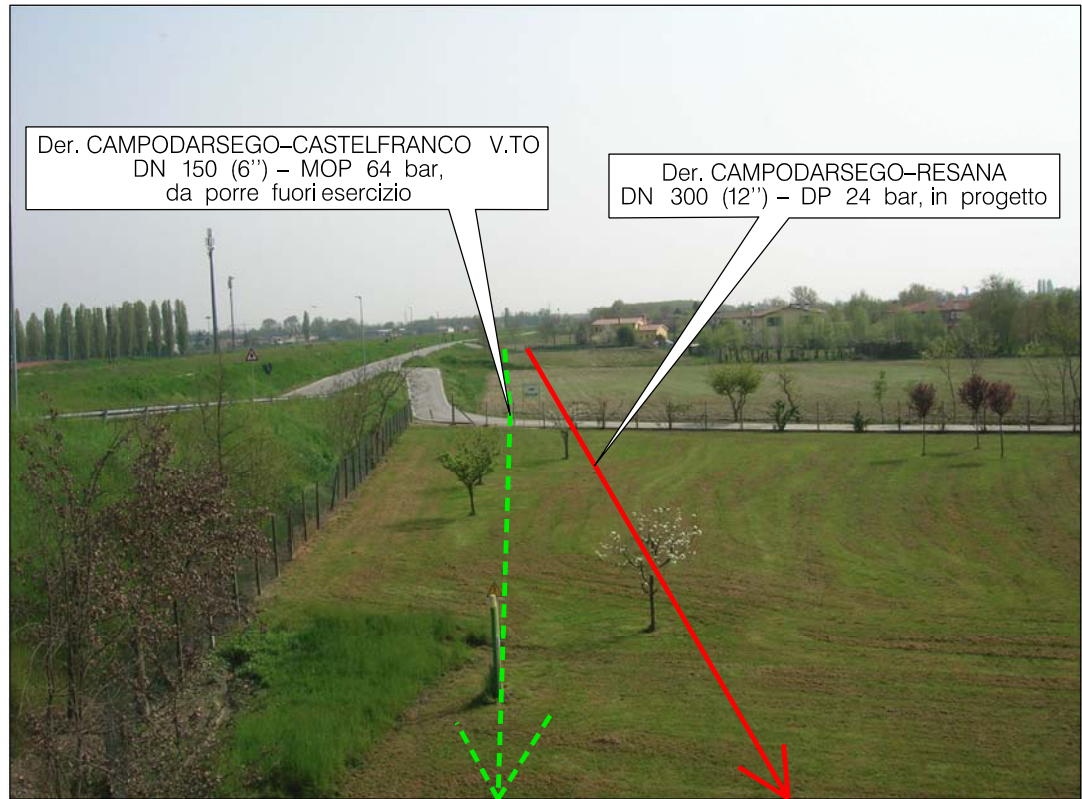
**FOTO n. 37****FOTO n. 38**

**FOTO n. 39****FOTO n. 40**

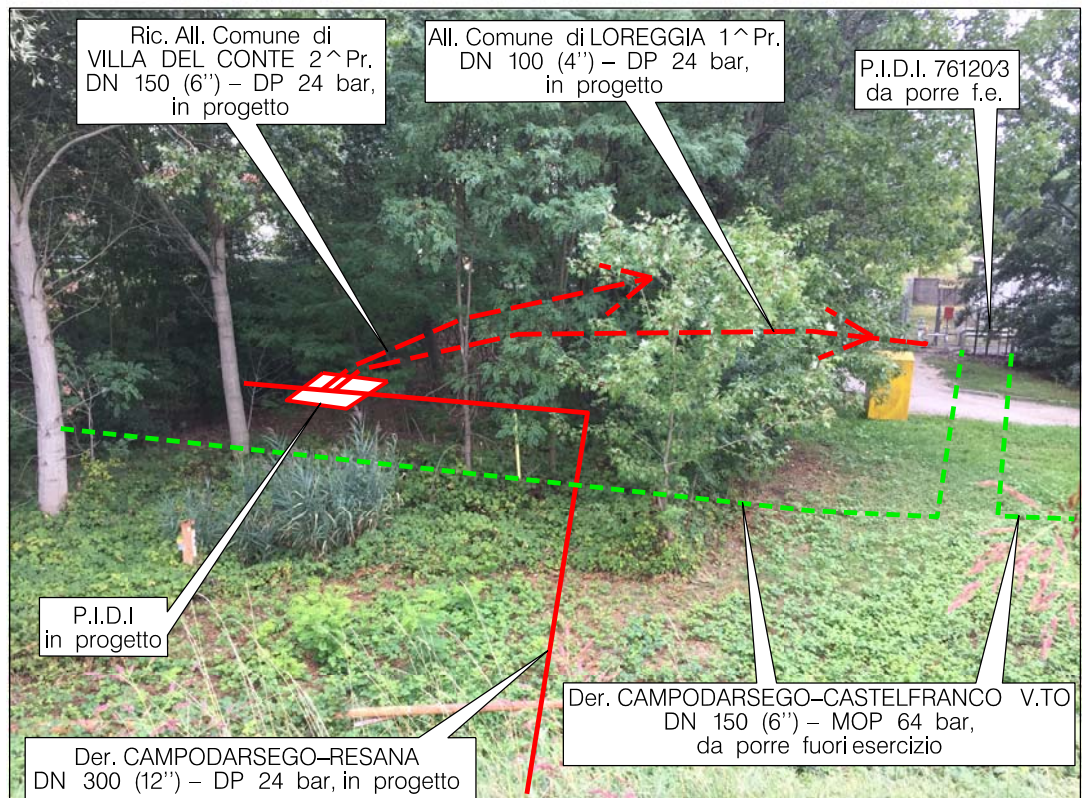
**FOTO n. 41****FOTO n. 42**

Der. CAMPODARSEGO-RESANA DN 300 (12'') - DP 24 bar (Rif. Dis. PG-ORF-001 Tav. 5-6)  
Ric. All. Comune di VILLA DEL CONTE 2^Pr. DN 150 (6'') - DP 24 bar (Rif. Dis. PG-ORF-001 Tav. 5)  
All. Comune di LOREGGIA 1^ Presa DN 100 (4'') - DP 24 bar (Rif. Dis. PG-ORF-001 Tav. 5)

## FOTO n. 43



## FOTO n. 44







## FOTO n. 45




## FOTO n. 46



**FOTO n. 47****FOTO n. 48**



### FOTO n. 49

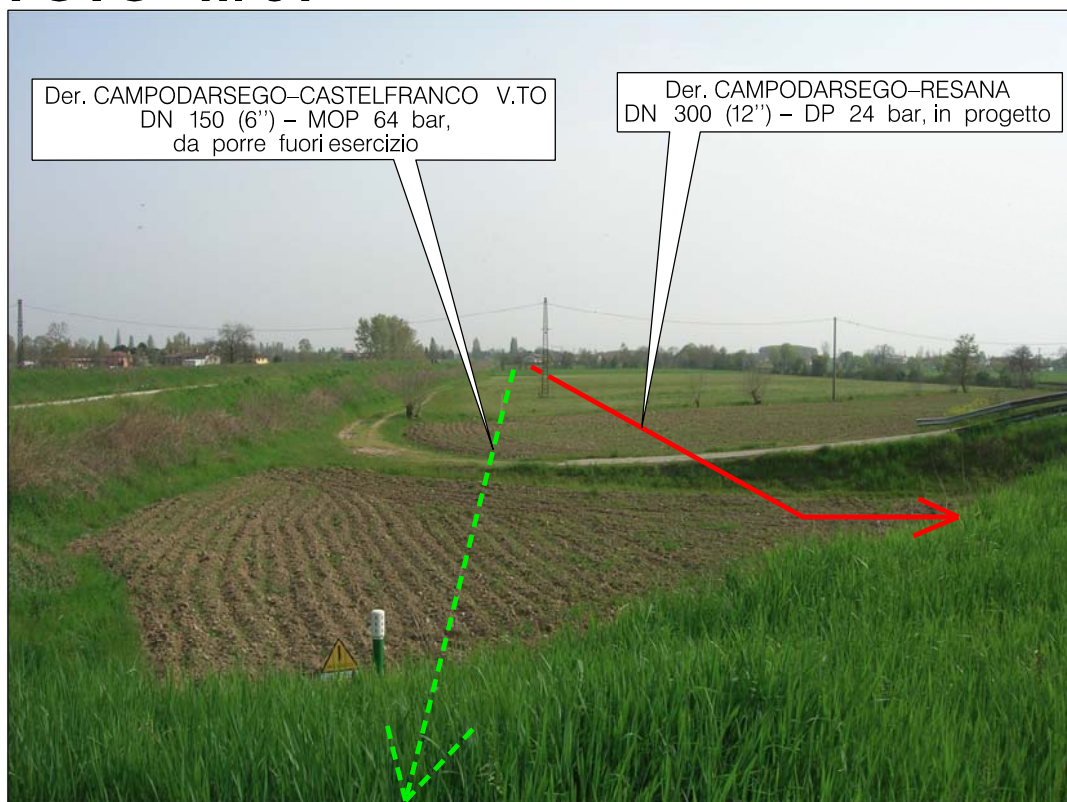


### FOTO n. 50

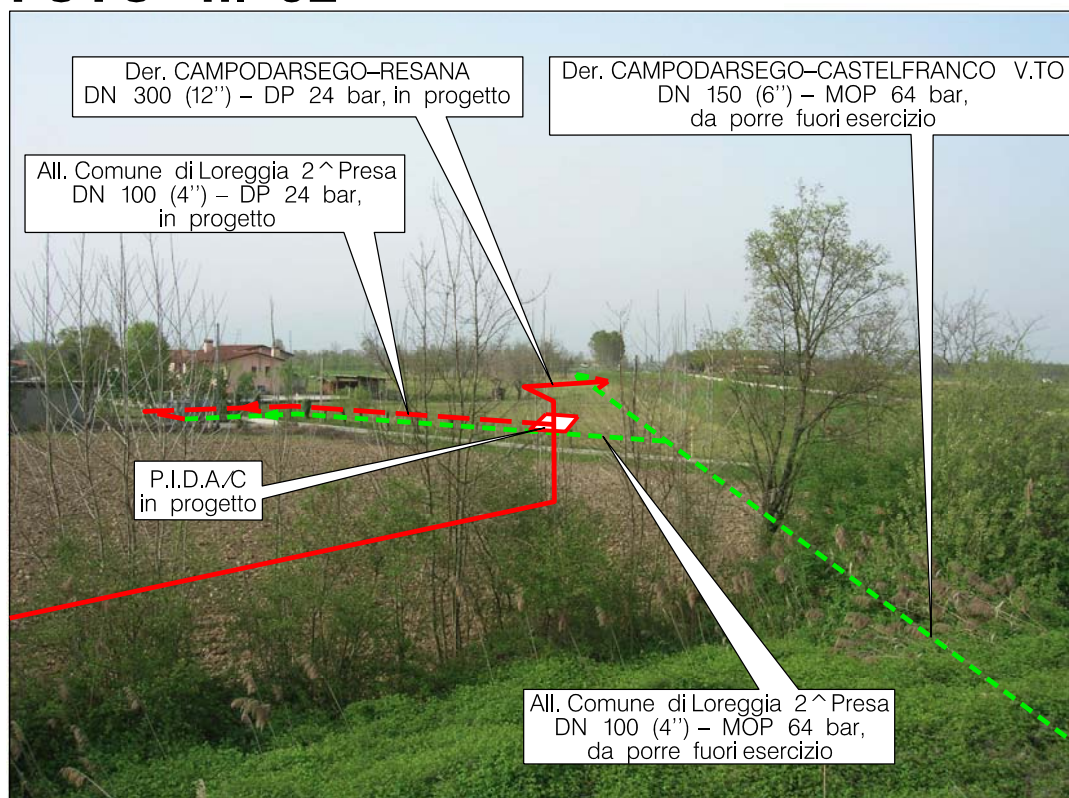


Der. CAMPODARSEGO-RESANA DN 300 (12'') - DP 24 bar (Rif. Dis. PG-ORF-001 Tav. 6)  
All. Comune di LOREGGIA 2^ Presa DN 100 (4'') - DP 24 bar (Rif. Dis. PG-ORF-001 Tav. 6)

## FOTO n. 51




## FOTO n. 52






### FOTO n. 53



### FOTO n. 54





# FOTO n. 55

