

Il presente disegno è di proprietà aziendale - La Società tutelera i propri diritti a termine di legge.



COROGRAFIA Scala 1:200.000

**METANODOTTI IN PROGETTO**

- Der. per PIOMBINO DESE DN 200 (8'') - DP 75 bar - Tav. 2-3
- Ric. All. BIANCHI L. RESANA (TV) DN 100 (4'') - DP 75 bar - Tav. 4
- All. EFFE TRE MURANO S.r.l. DN 100 (4'') - DP 75 bar - Tav. 5
- Ric. All. Com. di RESANA DN 100 (4'') - DP 75 bar - Tav. 6
- All. Comune di PIOMBINO DESE DN 100 (4'') - DP 75 bar - Tav. 7
- All. Comune di CASTELFRANCO V.TO 1^Pr DN 100 (4'') - DP 75 bar - Tav. 8
- All. BERCO S.p.A. DN 100 (4'') - DP 75 bar - Tav. 9
- All. SIMMEL DIFESA DN 100 (4'') - DP 75 bar - Tav. 10



0	30/11/17	EMISSIONE	MARIONNI	BATTISTI	LUMINARI		
INDICE	DATA	REVISIONI			ELABORATO	VERIFICATO	APPROVATO
Proprietario		Progettista					
Metanodotto:			Dis. PG-US-004				
Rif. Met. Campodarsego-Castelfranco (2^ Tratto Resana-Castelfranco) DP 75 bar opere connesse			Fg. 1 di 11				
			Comm. NR/16025				
			INDICE				
			Scala 1:10000				
USO DEL SUOLO			Sostituisce il .....				
			Sostituito dal .....				

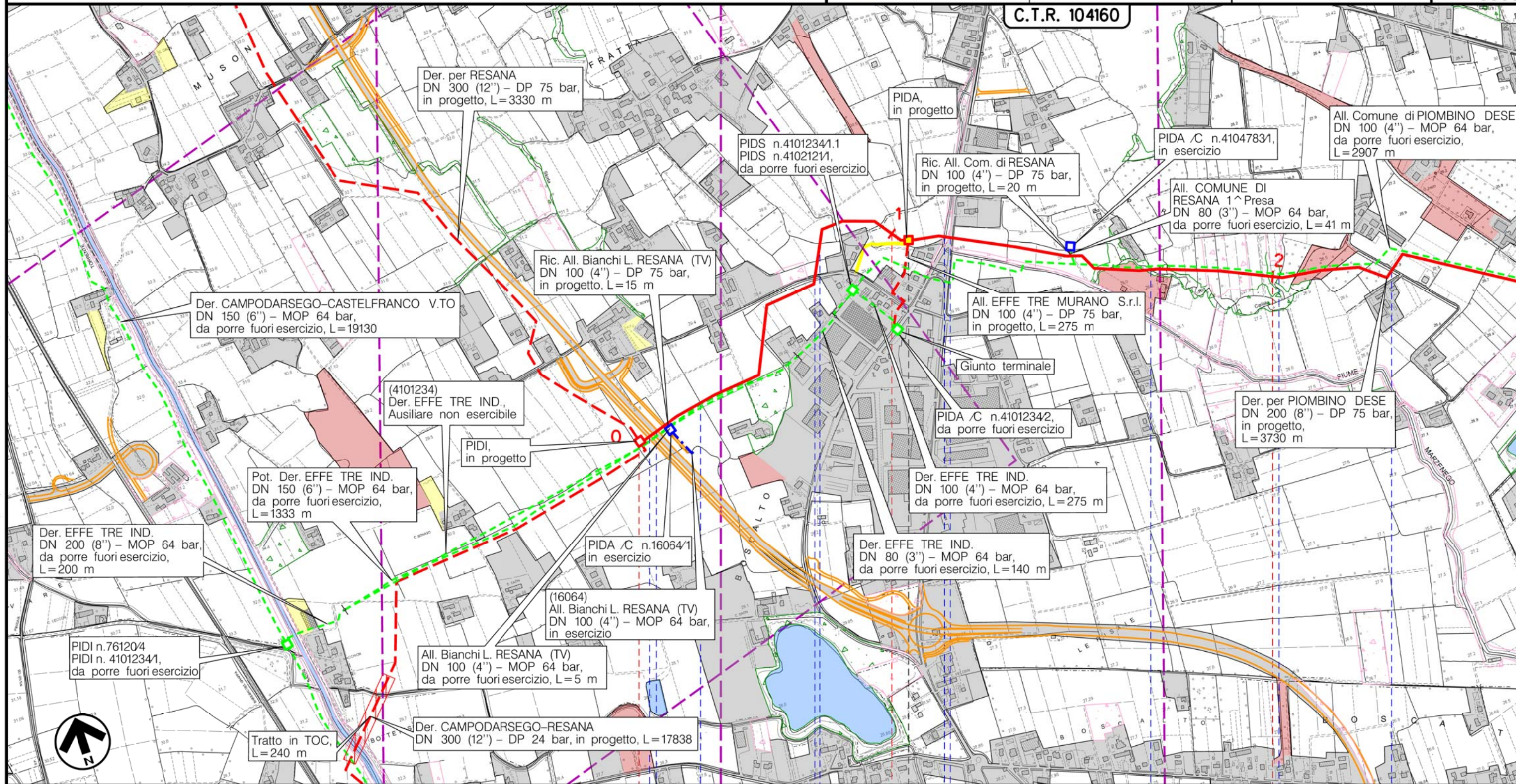


Metanodotto:

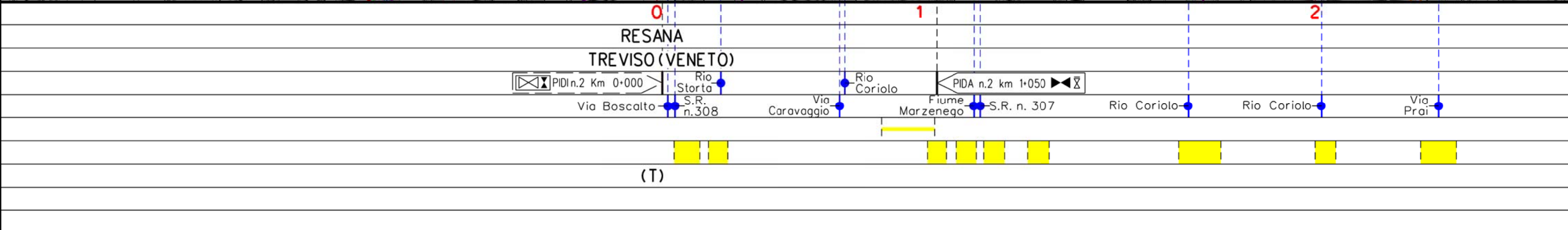
Der. per PIOMBINO DESE  
DN 200 (8") - DP 75 bar

USO DEL SUOLO

0	30/11/17	EMISSIONE	MARIONNI	BATTISTI	LUMINARI	Foglio <b>2</b> di 11
INDICE	DATA	REVISIONI	ELABORATO	VERIFICATO	APPROVATO	
Proprietario <b>SNAM RETE GAS</b>			Progettista <b>COMIS</b> consulenza materiali - ispezioni - saldature progettazione - direzione lavori			Dis. <b>PG-US-004</b> Comm. <b>NR/16025</b>
						Scala <b>1:10000</b>



Il presente disegno è di proprietà aziendale - La Società tutelera i propri diritti a termine di legge.



(T)



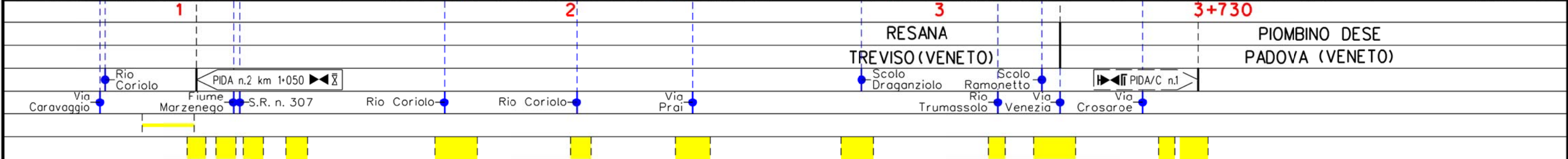
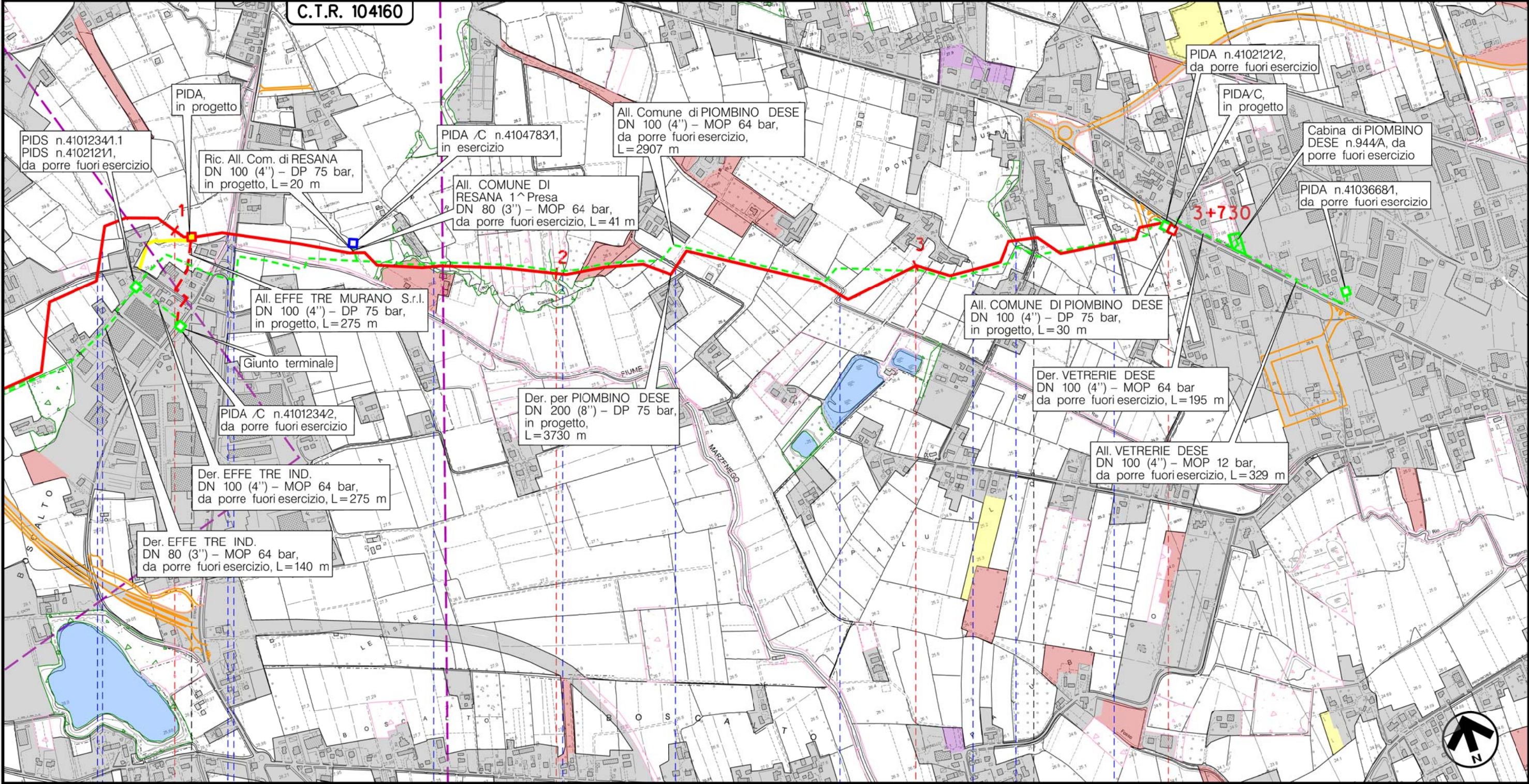
Metanodotto:

Der. per PIOMBINO DESE  
DN 200 (8'') - DP 75 bar

USO DEL SUOLO

C.T.R. 104160

0	30/11/17	EMISSIONE	MARIONNI	BATTISTI	LUMINARI
INDICE	DATA	REVISIONI	ELABORATO	VERIFICATO	APPROVATO
Proprietario		Progettista		Dis. PG-US-004	
SNAM RETE GAS		COMIS		Comm. NR/16025	
			Foglio 3 di 11		
			Scala 1:10000		



Il presente disegno è di proprietà aziendale - La Società tutelera i propri diritti a termine di legge.

(T)



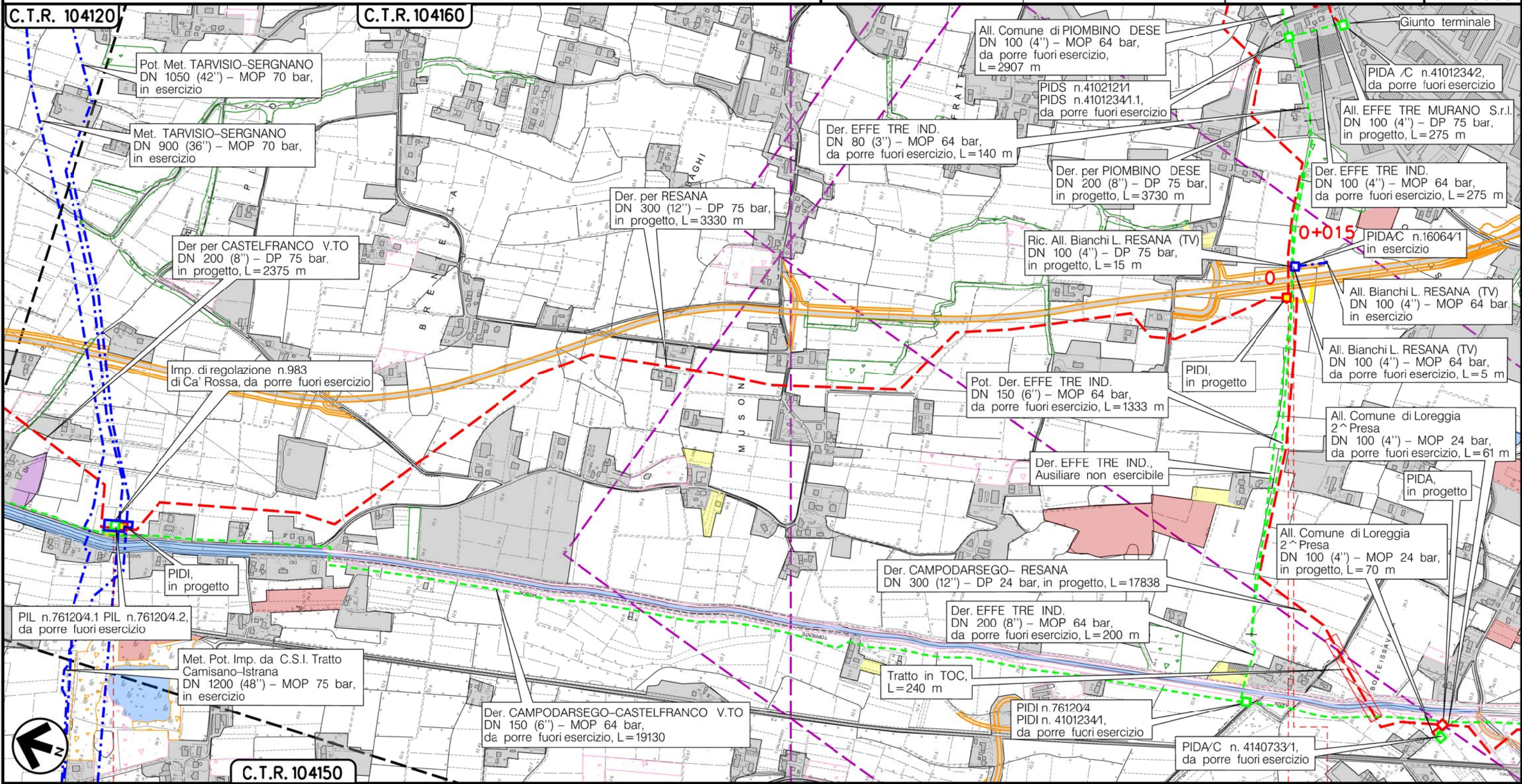
Metanodotto:

Ric. All. BIANCHI L. RESANA (TV)  
DN 100 (4'') - DP 75 bar

0	30/11/17	EMISSIONE	MARIONNI	BATTISTI	LUMINARI
INDICE	DATA	REVISIONI	ELABORATO	VERIFICATO	APPROVATO
Proprietario		Progettista		Dis. PG-US-004	
SNAM RETE GAS		COMIS		Comm. NR/16025	

Foglio  
4  
di 11  
Scala  
1:10000

USO DEL SUOLO



RESANA  
TREVISO (VENETO)

(T)

Il presente disegno è di proprietà aziendale - La Società tutelerà i propri diritti a termine di legge.



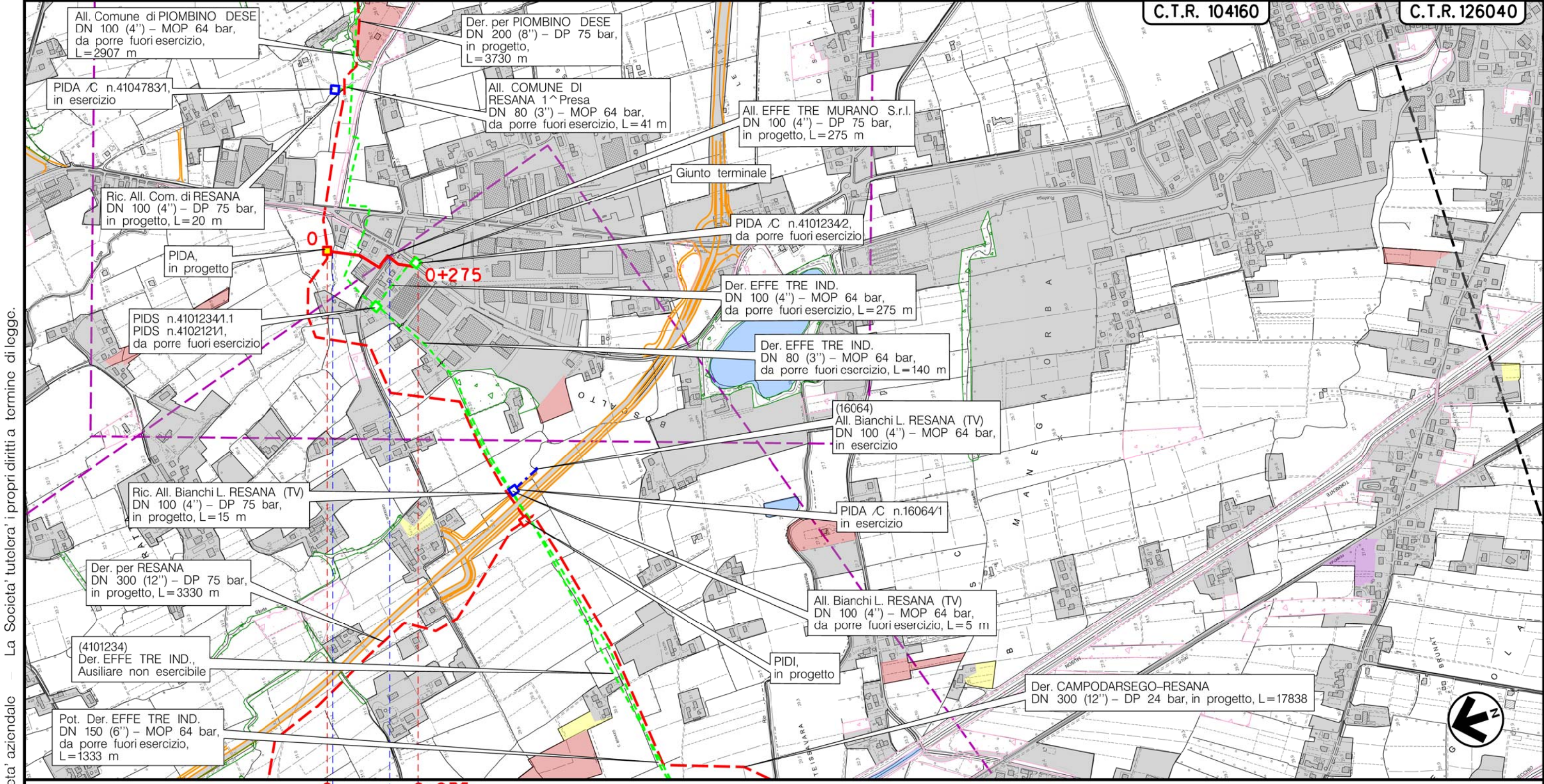
Metanodotto:

All. EFFE TRE MURANO S.r.l.  
DN 100 (4'') - DP 75 bar


0	30/11/17	EMISSIONE	MARIONNI	BATTISTI	LUMINARI	Foglio
INDICE	DATA	REVISIONI	ELABORATO	VERIFICATO	APPROVATO	5
Proprietario			Progettista			di 11
SNAM RETE GAS			COMIS			Scala
			Dis. PG-US-004			1:10000
			Comm. NR/16025			

USO DEL SUOLO

C.T.R. 104160 C.T.R. 126040



Il presente disegno e' di proprieta' aziendale - La Societa' tutelera' i propri diritti a termine di legge.



(T)



Metanodotto:

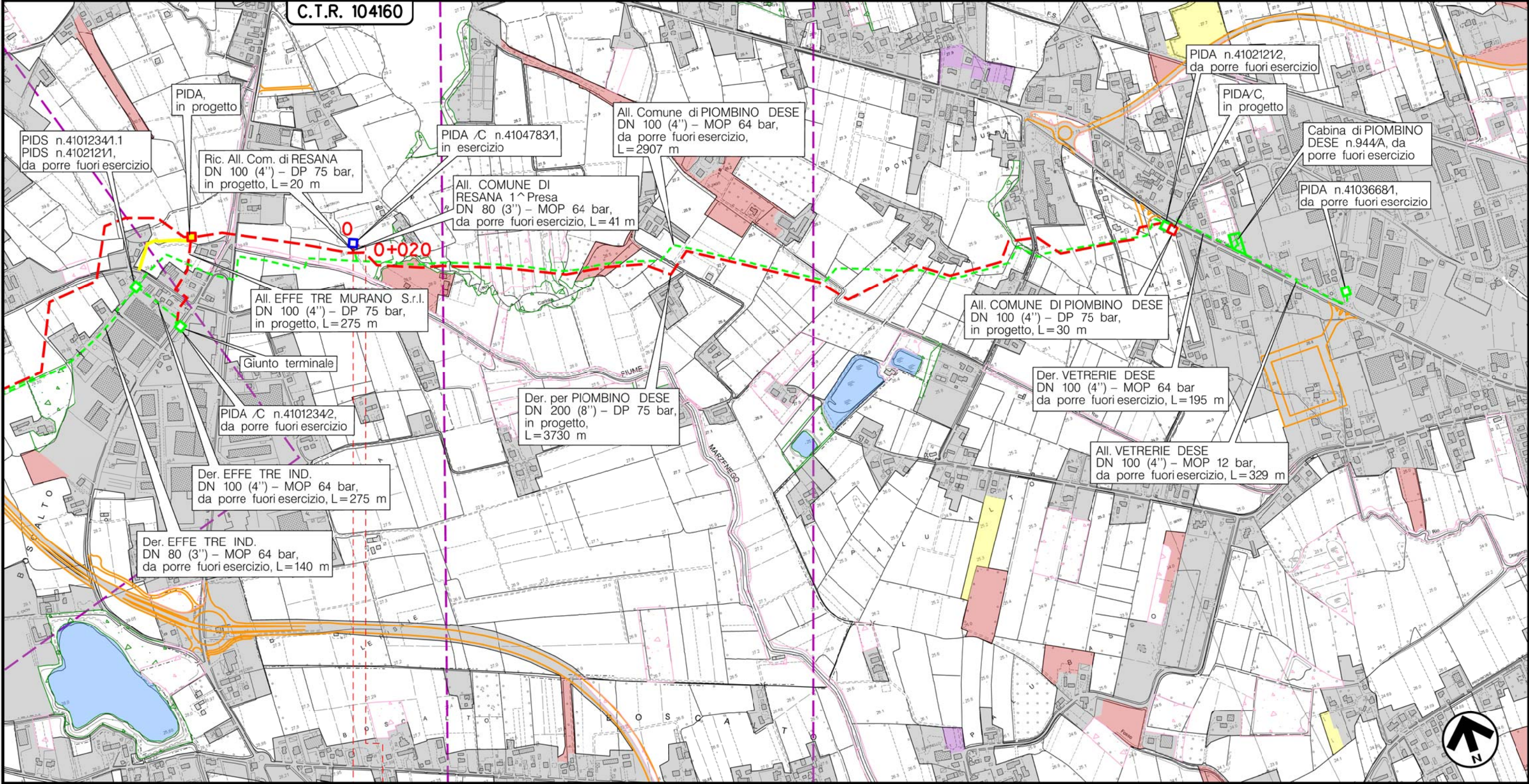
Ric. All. Comune di RESANA  
DN 100 (4'') - DP 75 bar

USO DEL SUOLO

C.T.R. 104160

0	30/11/17	EMISSIONE	MARIONNI	BATTISTI	LUMINARI
INDICE	DATA	REVISIONI	ELABORATO	VERIFICATO	APPROVATO
Proprietario		Progettista		Dis. PG-US-004	
SNAM RETE GAS		COMIS		Comm. NR/16025	
			Scala 1:10000		

Foglio  
6  
di 11  
Scala  
1:10000



0 0+020

RESANA  
TREVISO (VENETO)

(T)

Il presente disegno è di proprietà aziendale - La Società tutelera i propri diritti a termine di legge.



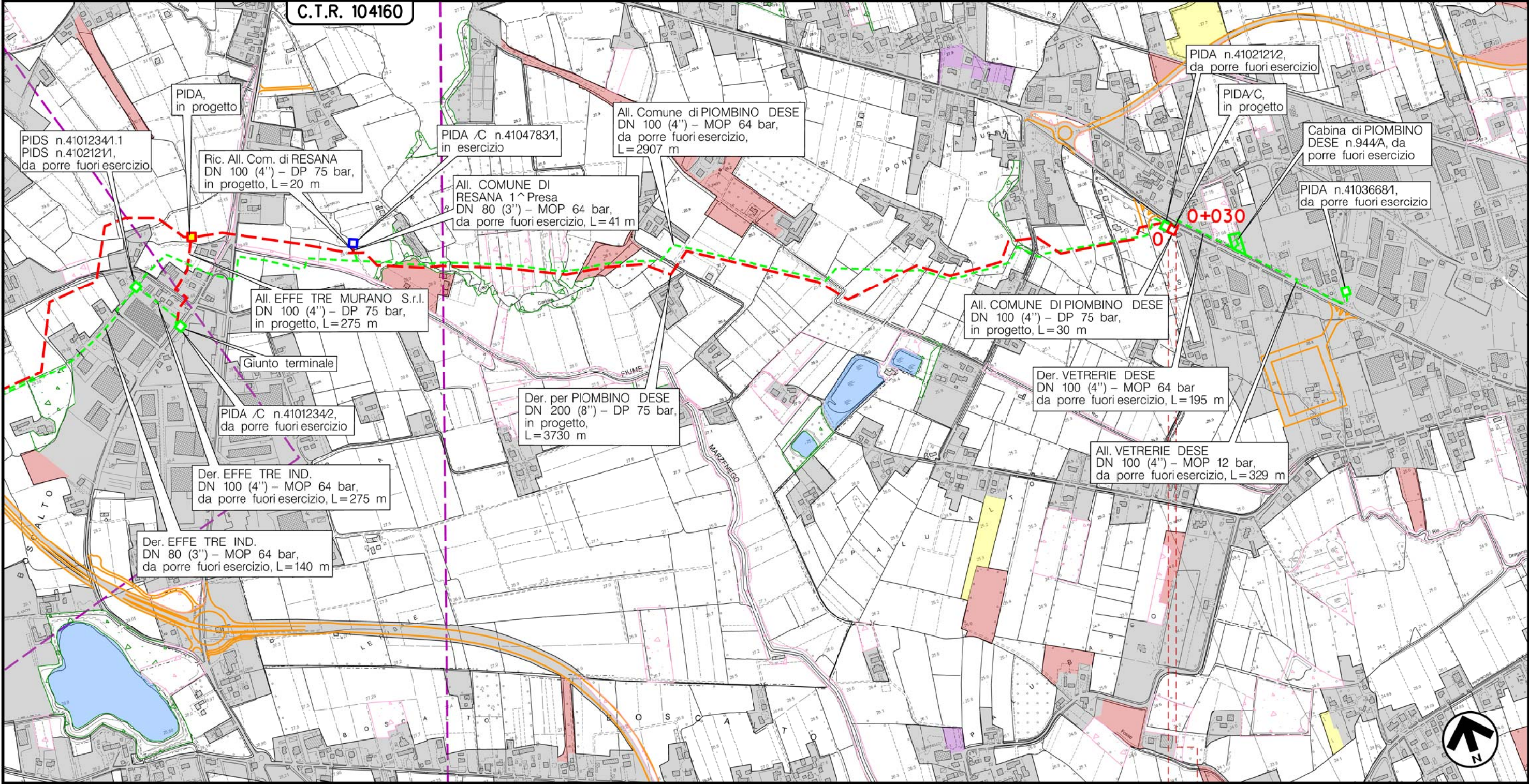
Metanodotto:

All. Comune di PIOMBINO DESE  
DN 100 (4'') - DP 75 bar

USO DEL SUOLO

C.T.R. 104160

0	30/11/17	EMISSIONE	MARIONNI	BATTISTI	LUMINARI	Foglio
INDICE	DATA	REVISIONI	ELABORATO	VERIFICATO	APPROVATO	7
Proprietario		Progettista		Dis. PG-US-004		di 11
				Comm. NR/16025		Scala
						1:10000



PIOMBINO DESE  
PADOVA (VENETO)

PIDA/C n.6.2 km 0+015

(T)

Il presente disegno è di proprietà aziendale - La Società tutelerà i propri diritti a termine di legge.

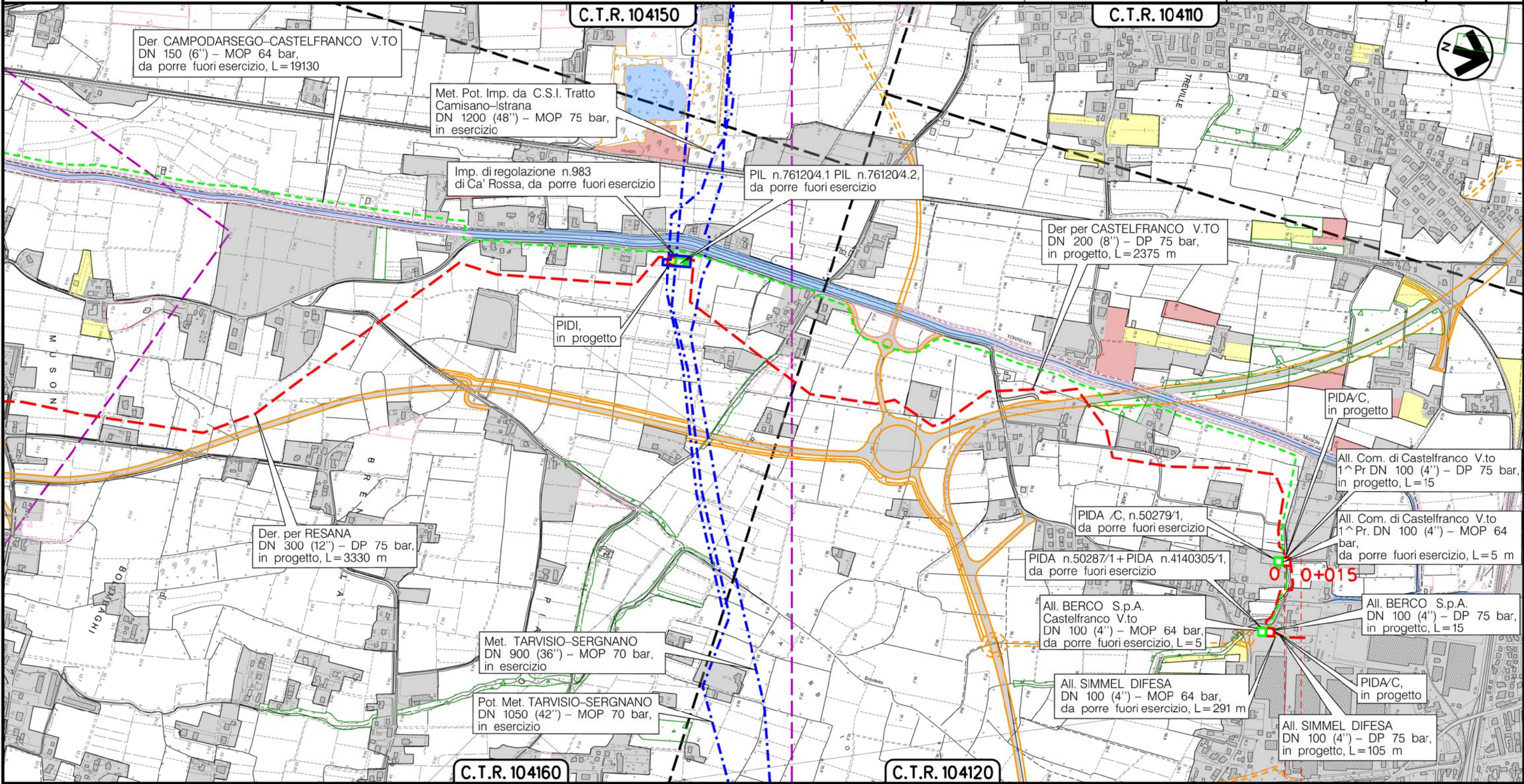


Metanodotto:

All. Comune di CASTELFRANCO V.TO 1^Pr  
DN 100 (4'') - DP 75 bar

0	30/11/17	EMISSIONE	MARIONNI	BATTISTI	LUMINARI	Foglio
INDICE	DATA	REVISIONI	ELABORATO	VERIFICATO	APPROVATO	8
Proprietario		Progettista		Dis. PG-US-004		di 11
SNAM RETE GAS		COMIS		Comm. NR/16025		Scala
						1:10000

USO DEL SUOLO



CASTELFRANCO VENETO  
TREVISO (VENETO)

PIDA/C n1km 0+007

Il presente disegno e' di proprieta' aziendale - La Societa' tutelera' i propri diritti a termine di legge.

(T)

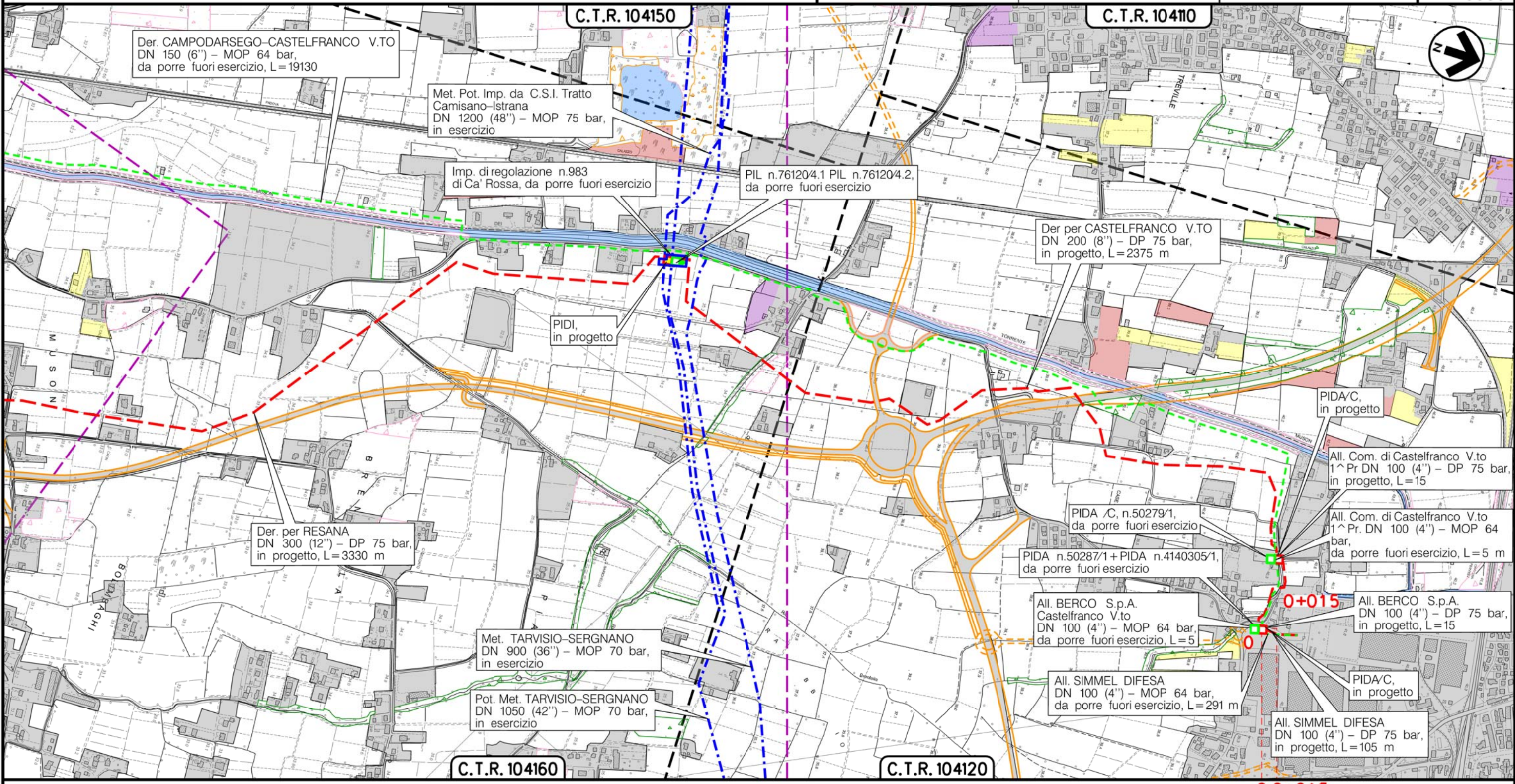


Metanodotto:

All. BERCO S.p.A.  
DN 100 (4'') - DP 75 bar

USO DEL SUOLO

0	30/11/17	EMISSIONE	MARIONNI	BATTISTI	LUMINARI	Foglio
INDICE	DATA	REVISIONI	ELABORATO	VERIFICATO	APPROVATO	9
Proprietario			Progettista			di 11
SNAM RETE GAS			COMIS consulenza materiali - ispezioni - saldature progettazione - direzione lavori			Scala
			Dis. PG-US-004			1:10000
			Comm. NR/16025			



CASTELFRANCO VENETO  
TREVISO (VENETO)

0+015

Il presente disegno e' di proprieta' aziendale - La Societa' tutelera' i propri diritti a termine di legge.

(T)

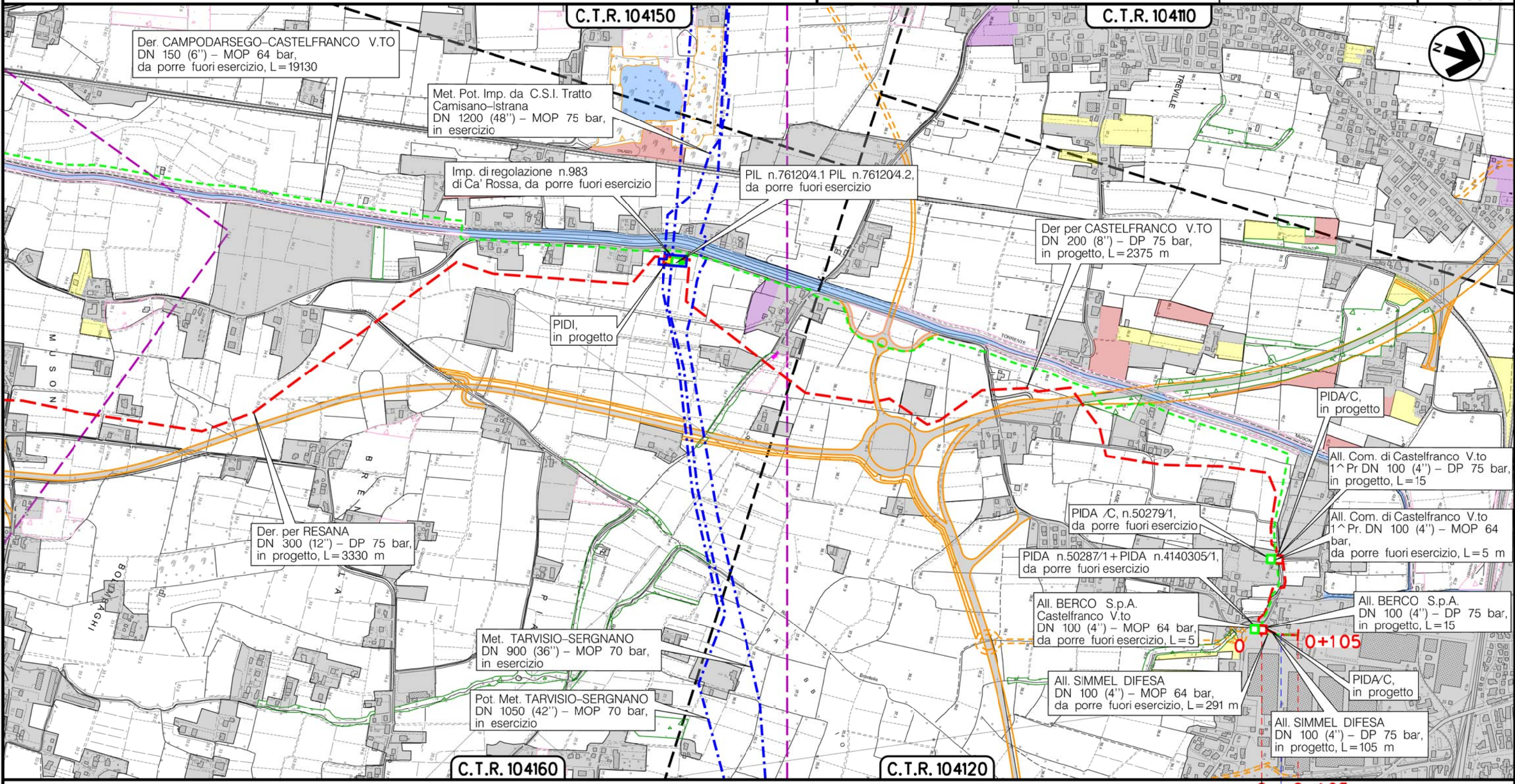


Metanodotto:


All. SIMMEL DIFESA  
DN 100 (4'') - DP 75 bar

USO DEL SUOLO

0	30/11/17	EMISSIONE	MARIONNI	BATTISTI	LUMINARI	Foglio
INDICE	DATA	REVISIONI	ELABORATO	VERIFICATO	APPROVATO	10
Proprietario		Progettista		Dis.		di 11
SNAM RETE GAS		COMIS		PG-US-004		Scala
				Comm. NR/16025		1:10000



CASTELFRANCO VENETO  
TREVISO (VENETO)



Il presente disegno è di proprietà aziendale - La Società tutelerà i propri diritti a termine di legge.

(T)



Metanodotto:

Rif. Met. Campodarsego-Castelfranco  
(2^ Tratto Resana-Castelfranco) DP 75 bar  
opere connesse

USO DEL SUOLO

0	30/11/17	EMISSIONE	MARIONNI	BATTISTI	LUMINARI
INDICE	DATA	R E V I S I O N I			ELABORATO
Proprietario		Progettista		Dis. PG-US-004	
				Comm. NR/16025	
					Foglio 11 di 11 Scala 1:10000

LEGENDA

SIMBOLOGIA CARTOGRAFICA

- |  |   |  |   |
|--|---|--|---|
|  | Metanodotto in progetto                           |  | Altre condotte di terzi                                   |
|  | Metanodotti in esercizio                          |  | Altri metanodotti in progetto                             |
|  | Metanodotti da porre fuori esercizio e recuperare |  | Gallerie, Tunnel, Mini-Microtunnel, Raise Boring e T.O.C. |
|  | Alternativa di tracciato                          |  | Impianti di linea in progetto                             |
|  | Aree impianti stacco-terminale in progetto        |  | Impianti di linea su rete in esercizio                    |
|  | Aree impianti stacco-terminale esistenti          |  | Impianti di linea da porre fuori esercizio e recuperare   |
|  | Piazzola di stoccaggio tubazioni                  |  | Depositi temporanei                                       |
|  | Strada di accesso all'impianto                    |  | Strade di accesso provvisorio                             |
|  | Adeguamento strade esistenti                      |  | Limite sovrapposizione fogli                              |
|  |   |  | Integrazioni planimetriche di progetto                    |
|  |   |  | Integrazioni planimetriche esistenti                      |

SIMBOLOGIA MECCANICA

- Punto di intercettazione di linea (P.I.L.)
- Punto di intercettazione di derivazione importante (P.I.D.I.)
- Punto di intercettazione di derivazione semplice con stacco da P.I.L. (P.I.D.S.)
- Punto di intercettazione e derivazione semplice con stacco da Linea (P.I.D.S.)
- Punto di intercettazione con discaggio di allacciamento (P.I.D.A.)
- Punto predisposto per il discaggio di allacciamento (P.P.D.A.)
- Punto di sezionamento elettrico terminale (P.S.E.T.)
- Stazione predisposta per lancio e ricevimento PIG
- Impianto di riduzione/regolazione della pressione

SIMBOLOGIA TEMATICA

- Urbanizzato, abitato, stradale (1)
- Seminativo (2.1)
- Vigneto (2.2.1)
- Frutteto, arboricoltura, colture permanenti (2.2.2)
- Prato permanente (2.3)
- Orti, sistemi colturali complessi (2.4.2)
- Bosco di latifoglie (3.1.1)
- Saliceti e altre formazioni riparie (31163)
- Quercio carpineto planiziale (31196)
- Corsi d'acqua, canali, bacini (5.1)

Il presente disegno è di proprietà aziendale - La Società tutela i propri diritti a termine di legge.

Progressiva chilometrica	N.	
Comuni		
Province		
Impianti		
Attraversamenti		
Strade - Piste - Piazzole tubazioni		
Fascia di lavoro	ALLARGATA	
Scavabilità terreni	SCIOLTI (T)	ROCCIA TENERA (RT)      ROCCIA DURA (RD)