

Il presente disegno è di proprietà aziendale - La Società tutelera i propri diritti a termine di legge.



COROGRAFIA Scala 1:200.000

METANODOTTI IN PROGETTO

- Der. per RESANA-DN 300 (12'')-DP 75 bar - Tav. 2
- Der. per CASTELFRANCO V.TO-DN 200 (8'')-DP 75 bar - Tav. 3
- All. Comune di CASTELFRANCO V.TO 1^ Pr DN 100 (4'') - DP 75 bar - Tav. 3
- All. BERCO S.p.A. DN 100 (4'') - DP 75 bar - Tav. 3
- All. SIMMEL DIFESA DN 100 (4'') - DP 75 bar - Tav. 3



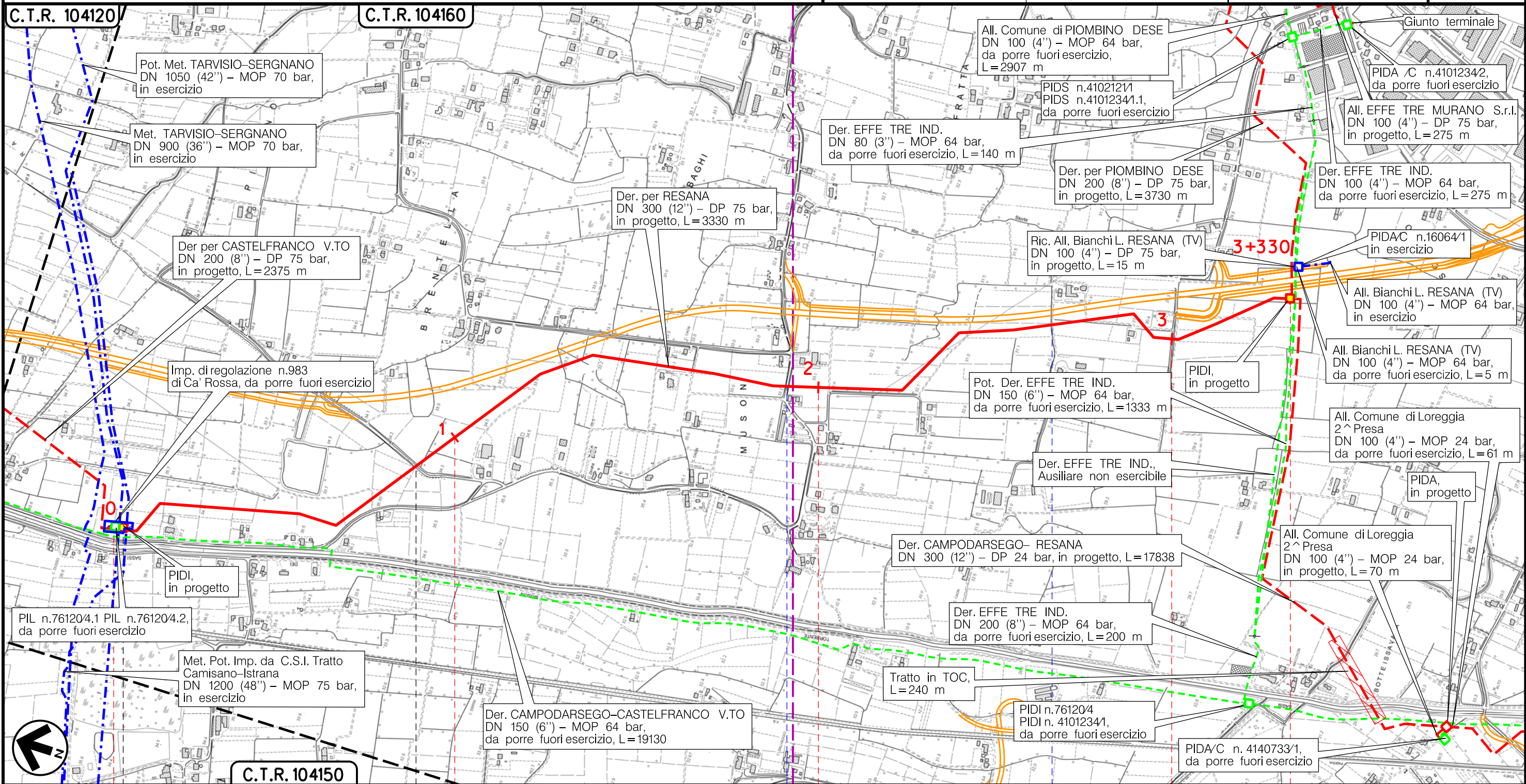
0	30/11/17	EMISSIONE	MARIONNI	BATTISTI	LUMINARI
INDICE	DATA	REVISIONI	ELABORATO	VERIFICATO	APPROVATO
Proprietario 		Progettista 		Dis. PG-CIU-003	
Metanodotto: Rif. Met. Campodarsego-Castelfranco (2^ Tratto Resana-Castelfranco) DP 75 bar		Comm. NR/16025		Fg. 1 di 4	
		Scala 1:10000		Sostituisce il Sostituito dal	
CARTA IMPATTO AD OPERA ULTIMATA					

Metanodotto:

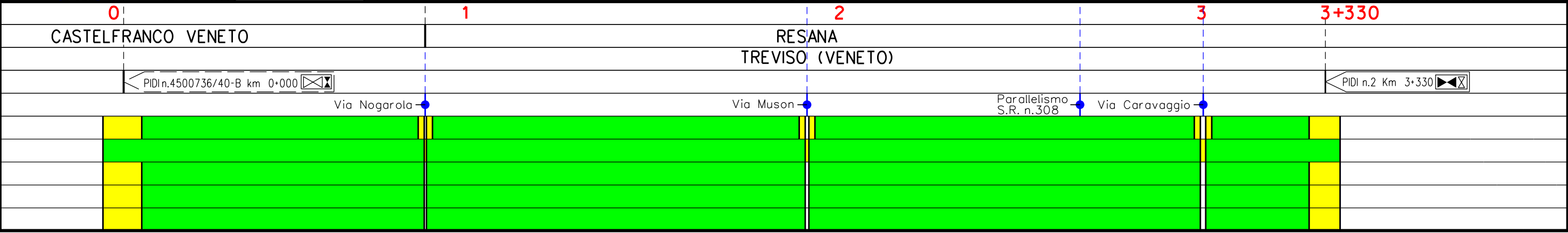
Der. per RESANA
DN 300 (12'')-DP 75 bar

CARTA IMPATTO AD OPERA ULTIMATA

0	30/11/17	EMISSIONE	MARIONNI	BATTISTI	LUMINARI	Foglio
INDICE	DATA	REVISIONI	ELABORATO	VERIFICATO	APPROVATO	2
Proprietario		Progettista		Dis. PG-CIU-003		di 4
SNAM RETE GAS		COMIS		Comm. NR/16025		Scala
						1:10000



Il presente disegno è di proprietà aziendale - La Società tutelera i propri diritti a termine di legge.



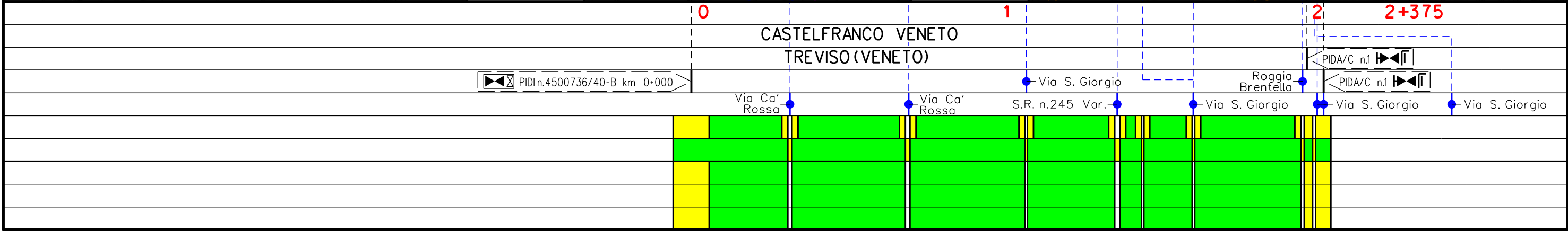
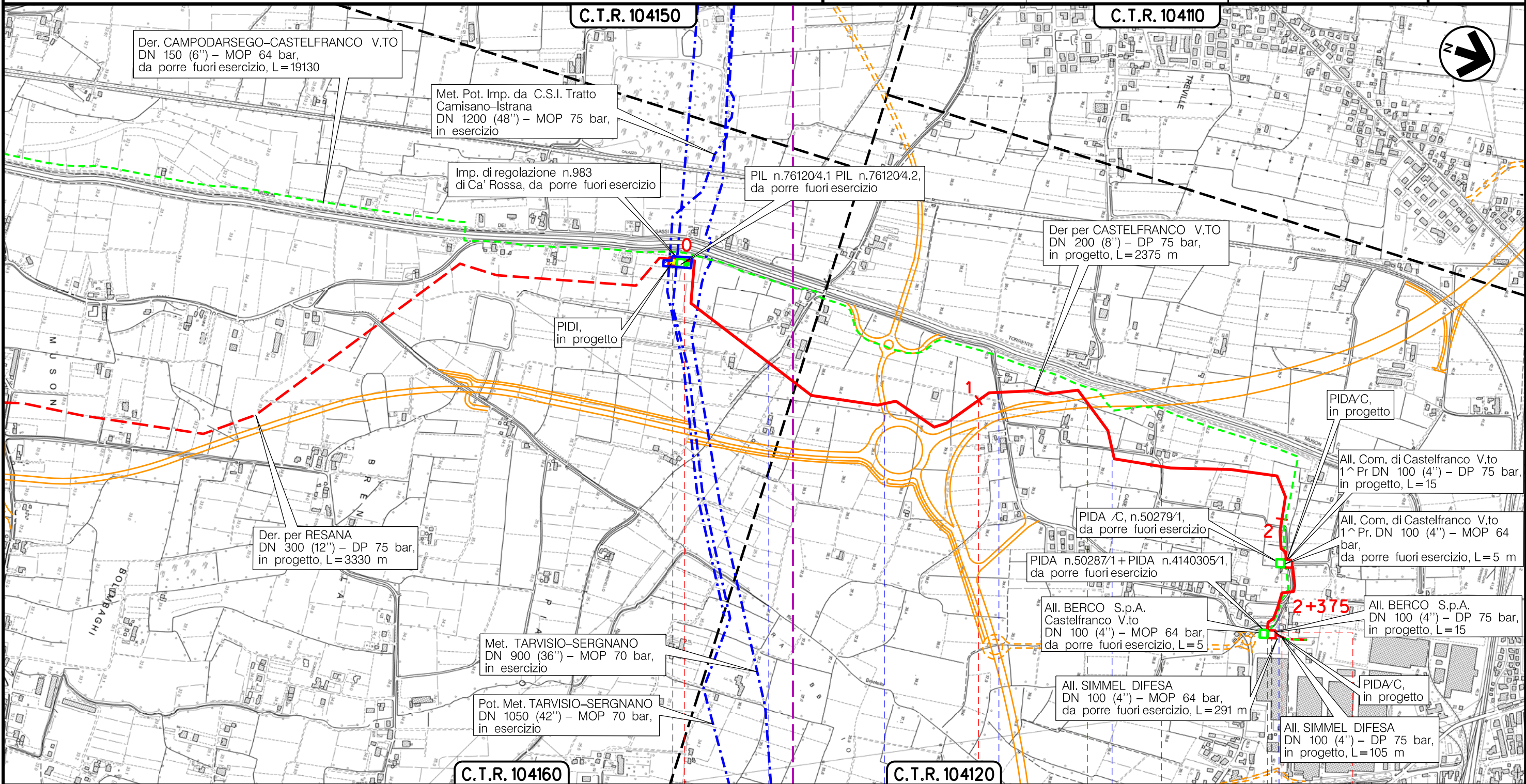
Metanodotto:

Der. per CASTELFRANCO V.TO
DN 200 (8'')-DP 75 bar

CARTA IMPATTO AD OPERA ULTIMATA

0	30/11/17	EMISSIONE	MARIONNI	BATTISTI	LUMINARI	Foglio
INDICE	DATA	REVISIONI	ELABORATO	VERIFICATO	APPROVATO	3
Proprietario		Progettista		Dis. PG-CIU-003		di 4
SNAM RETE GAS		COMIS		Comm. NR/16025		Scala
						1:10000

Il presente disegno è di proprietà aziendale - La Società tutela i propri diritti a termine di legge.



Metanodotto:

Rif. Met. Campodarsego-Castelfranco
(2 ^ Tratto Resana-Castelfranco) DP 75 bar

CARTA IMPATTO AD OPERA ULTIMATA

0	30/11/17	EMISSIONE	MARIONNI	BATTISTI	LUMINARI
INDICE	DATA	R E V I S I O N I	ELABORATO	VERIFICATO	APPROVATO
Proprietario		Progettista		Dis. PG-CIU-003	
				Comm. NR/16025	
					Foglio 4 di 4 Scala 1:10000

LEGENDA

SIMBOLOGIA CARTOGRAFICA

- | | | | |
|--|---|--|---|
| | Metanodotto in progetto | | Altre condotte di terzi |
| | Metanodotti in esercizio | | Altri metanodotti in progetto |
| | Metanodotti da porre fuori esercizio e recuperare | | Gallerie, Tunnel, Mini-Microtunnel, Raise Boring e T.O.C. |
| | Alternativa di tracciato | | Impianti di linea in progetto |
| | Aree impianti stacco-terminale in progetto | | Impianti di linea su rete in esercizio |
| | Aree impianti stacco-terminale esistenti | | Impianti di linea da porre fuori esercizio e recuperare |
| | Piazzola di stoccaggio tubazioni | | Depositi temporanei |
| | Strada di accesso all'impianto | | Strade di accesso provvisorio |
| | Adeguamento strade esistenti | | Limite sovrapposizione fogli |
| | | | Integrazioni planimetriche di progetto |
| | | | Integrazioni planimetriche esistenti |

SIMBOLOGIA MECCANICA

- Punto di intercettazione di linea (P.I.L.)
- Punto di intercettazione di derivazione importante (P.I.D.I.)
- Punto di intercettazione di derivazione semplice con stacco da P.I.L. (P.I.D.S.)
- Punto di intercettazione e derivazione semplice con stacco da Linea (P.I.D.S.)
- Punto di intercettazione con discaggio di allacciamento (P.I.D.A.)
- Punto predisposto per il discaggio di allacciamento (P.P.D.A.)
- Punto di sezionamento elettrico terminale (P.S.E.T.)
- Stazione predisposta per lancio e ricevimento PIG
- Impianto di riduzione/regolazione della pressione

SIMBOLOGIA TEMATICA

- Impatto ALTO
- Impatto MEDIO
- Impatto BASSO
- Impatto TRASCURABILE
- Impatto NULLO

Il presente disegno è di proprietà aziendale - La Società tutela i propri diritti a termine di legge.

Progressiva chilometrica	CHILOMETRO	N.
Comuni	COMUNE	
Province	PROVINCIA /REGIONE	
Impianti	TIPO - N. - PROGR. km	TIPO - N. - ESISTENTE
Attraversamenti	● TIPOLOGIA ATTRAVERSATA (SS n. **, ferrovia, ecc.)	
S= Suolo e sottosuolo		
I= Ambiente Idrico		
V= Vegetazione ed uso del suolo		
P= Paesaggio		
E= Fauna ed ecosistemi		