

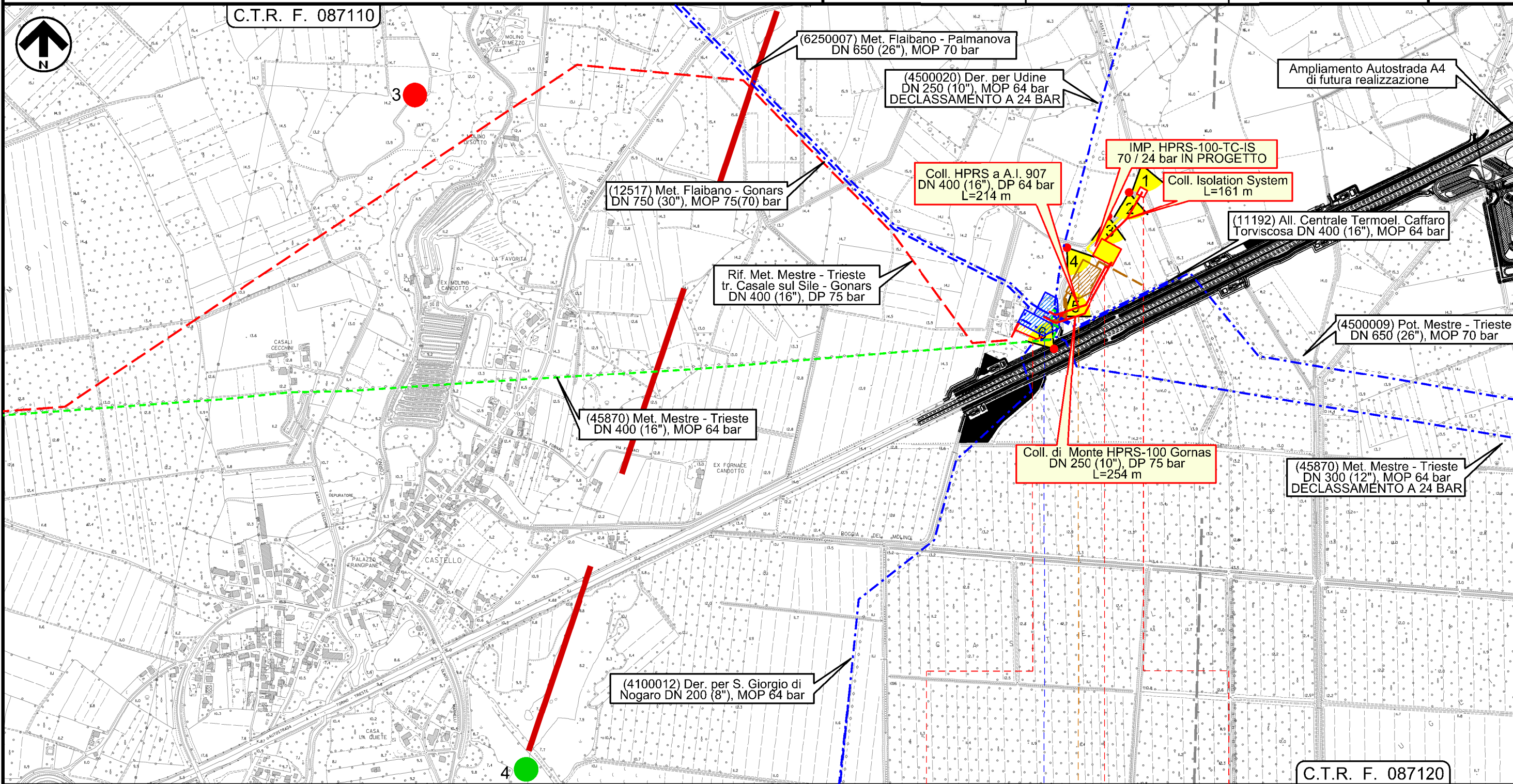
**COROGRAFIA**

1	01/12/2017	EMISSIONE PER PERMESSI	G. CAPELLI	G. MARINELLI	H.D. AIUDI
0	08/09/2017	EMISSIONE PER COMMENTI	G. CAPELLI	G. MARINELLI	H.D. AIUDI
INDICE	DATA	REVISIONI	ELABORATO	VERIFICATO	APPROVATO
			PROGETTISTA  Rif.TFM: 011-PJM5-005-20-DT-D-5214		
<b>MET. MESTRE - TRIESTE</b> tratto Gonars - Trieste DN 300/250 (12"/10"), DP 64 bar interventi per declassamento a 24 bar			Dis. <b>20-DT-D-5214</b> Fg. 1 di 11 Comm. NR/17157		
INDICE	1				
Scala	1:10000				
Sostituisce il	.....				
Sostituito dal	.....				
Carta delle presenze archeologiche					

Met. MESTRE - TRIESTE tratto Gonars - Trieste DN 300/250 (12"/10"), DP 64 bar  
interventi per declassamento a 24 bar

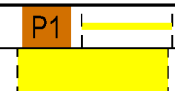
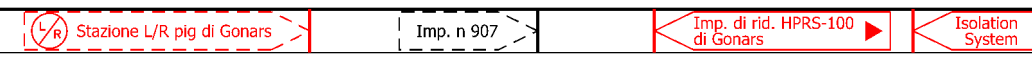
Carta delle presenze archeologiche

1	01/12/2017	EMISSIONE PER PERMESSI	G. CAPELLI	G. MARINELLI	H. D. AIUDI	Foglio <b>2</b> di 11
0	08/09/2017	EMISSIONE PER COMMENTI	G. CAPELLI	G. MARINELLI	H. D. AIUDI	
INDICE	DATA	REVISIONI	ELABORATO	VERIFICATO	APPROVATO	Scala 1:10000
			PROGETTISTA 			
			Dis.	20-DT-D-5214		
			Comm.	NR/17157		
			Rif. TFM: 011-PJM5-005-20-DT-D-5214			



Il presente disegno e' di proprieta' aziendale - La Societa' tutelera' i propri diritti a termine di legge.

GONARS  
UDINE



INTERVENTO n 1

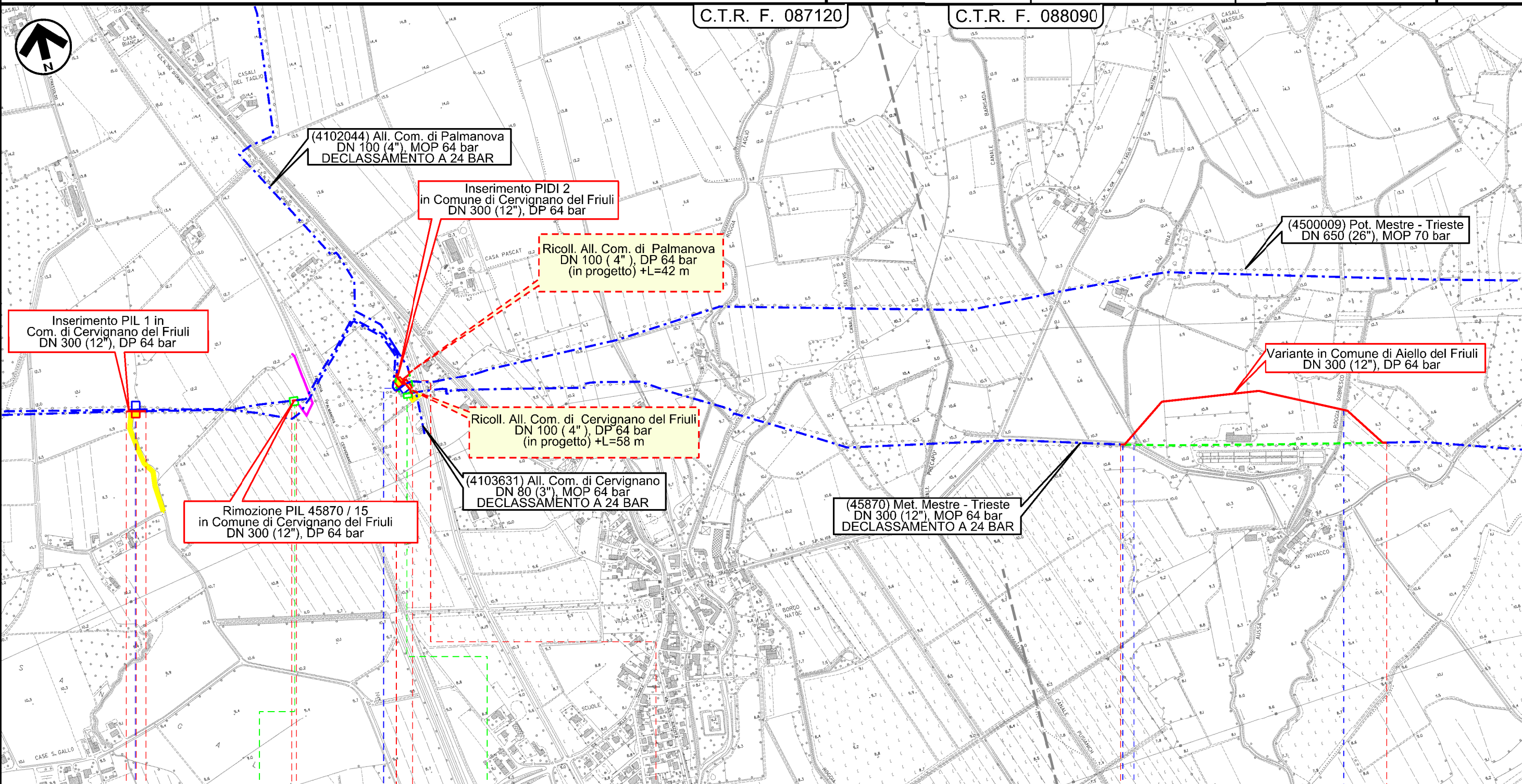
Met. MESTRE - TRIESTE tratto Gonars - Trieste DN 300/250 (12"/10"), DP 64 bar  
 interventi per declassamento a 24 bar

Carta delle presenze archeologiche

1	01/12/2017	EMISSIONE PER PERMESSI	G. CAPELLI	G.MARINELLI	H.D.AIUDI	Foglio <b>3</b> di 11 Scala 1:10000
0	08/09/2017	EMISSIONE PER COMMENTI	G. CAPELLI	G.MARINELLI	H.D.AIUDI	
INDICE	DATA	REVISIONI	ELABORATO	VERIFICATO	APPROVATO	
			PROGETTISTA 			Dis. 20-DT-D-5214
			Rif.TFM: 011-PJM5-005-20-DT-D-5214			Comm. NR/17157

C.T.R. F. 087120

C.T.R. F. 088090



Il presente disegno è di proprietà aziendale - La Società tutela i propri diritti a termine di legge.

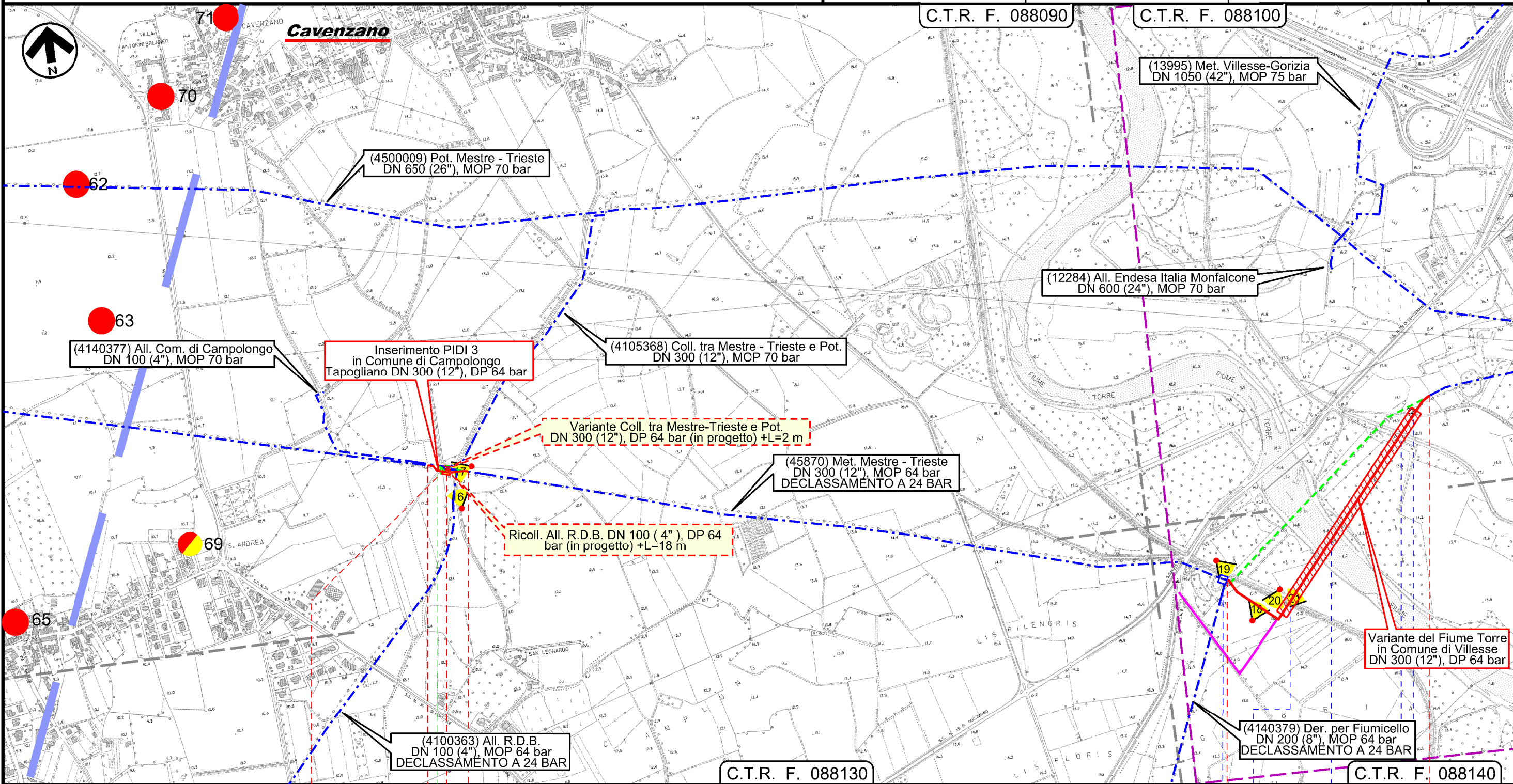
00+050	00+012	00+080	0	0+764
CERVIGNANO DEL FRIULI		CERVIGNANO DEL FRIULI		AIELLO DEL FRIULI
UDINE		UDINE		UDINE
◀ 4500009/9	▶ PIL n.1 km 5+160 (in ampliamento)	◀ 45870/15	▶ 45870 / 16 4103631 / 1 4102044 / 1	▶ PIDI n.2-TC km 6+025 (in ampliamento)
INTERVENTO n 2		INTERVENTO n 3		INTERVENTO n 4

Strada Fondiaria ● Canale Barisada ● Roggia Sobresco

Met. MESTRE - TRIESTE tratto Gonars - Trieste DN 300/250 (12"/10"), DP 64 bar  
interventi per declassamento a 24 bar

Carta delle presenze archeologiche

1	01/12/2017	EMISSIONE PER PERMESSI	G. CAPELLI	G. MARINELLI	H.D. AIUDI	Foglio <b>4</b> di 11 Scala 1:10000
0	08/09/2017	EMISSIONE PER COMMENTI	G. CAPELLI	G. MARINELLI	H.D. AIUDI	
INDICE	DATA	REVISIONI	ELABORATO	VERIFICATO	APPROVATO	
SNAM RETE GAS			PROGETTISTA techfem			Dis. 20-DT-D-5214
			Rif. TFM: 011-PJM5-005-20-DT-D-5214			Comm. NR/17157



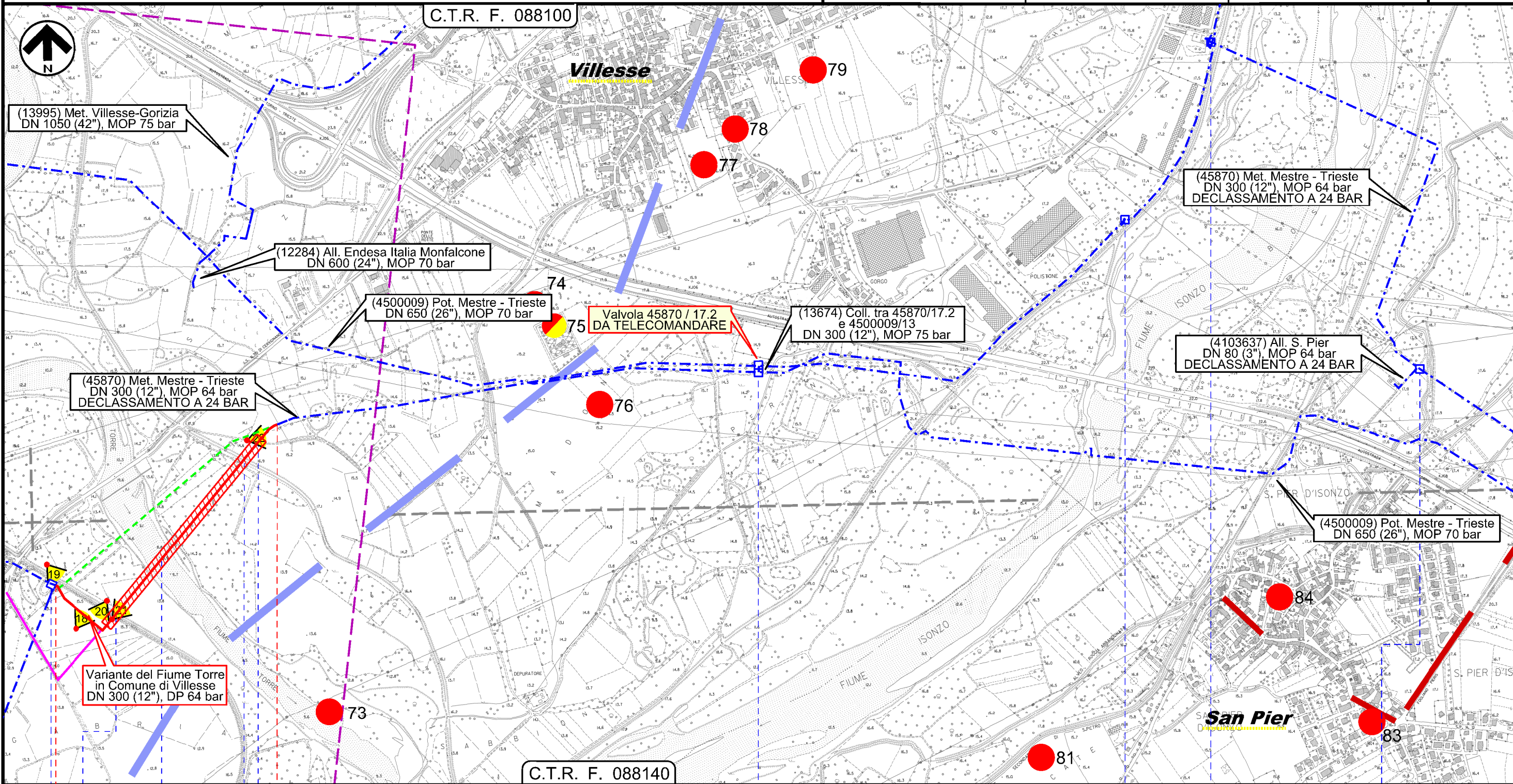
Il presente disegno è di proprietà aziendale - La Società tutela i propri diritti a termine di legge.

0 0+110		0 0+862	
CAMPOLONGO TAPOGLIANO		VILLESSE	
UDINE		GORIZIA	
4140377/1 da modificare per inserimento bypass	45870 / 17 4100363 / 1	PIDI-TC n.3 km 12+275	45870 / 17.1 4140379 / 1
Argine — Fiume Torre — Argine — via Madonna del Piano			
INTERVENTO n 5		INTERVENTO n 6	

Met. MESTRE - TRIESTE tratto Gonars - Trieste DN 300/250 (12"/10"), DP 64 bar  
interventi per declassamento a 24 bar

Carta delle presenze archeologiche

1	01/12/2017	EMISSIONE PER PERMESSI	G. CAPELLI	G. MARINELLI	H.D. AIUDI	Foglio <b>5</b> di 11 Scala 1:10000
0	08/09/2017	EMISSIONE PER COMMENTI	G. CAPELLI	G. MARINELLI	H.D. AIUDI	
INDICE	DATA	REVISIONI	ELABORATO	VERIFICATO	APPROVATO	
			PROGETTISTA 			Dis. 20-DT-D-5214
			Rif. TFM: 011-PJM5-005-20-DT-D-5214			Comm. NR/17157



Il presente disegno e' di proprieta' aziendale - La Societa' tutelera' i propri diritti a termine di legge.

VILLESSE  
GORIZIA

INTERVENTO n 7

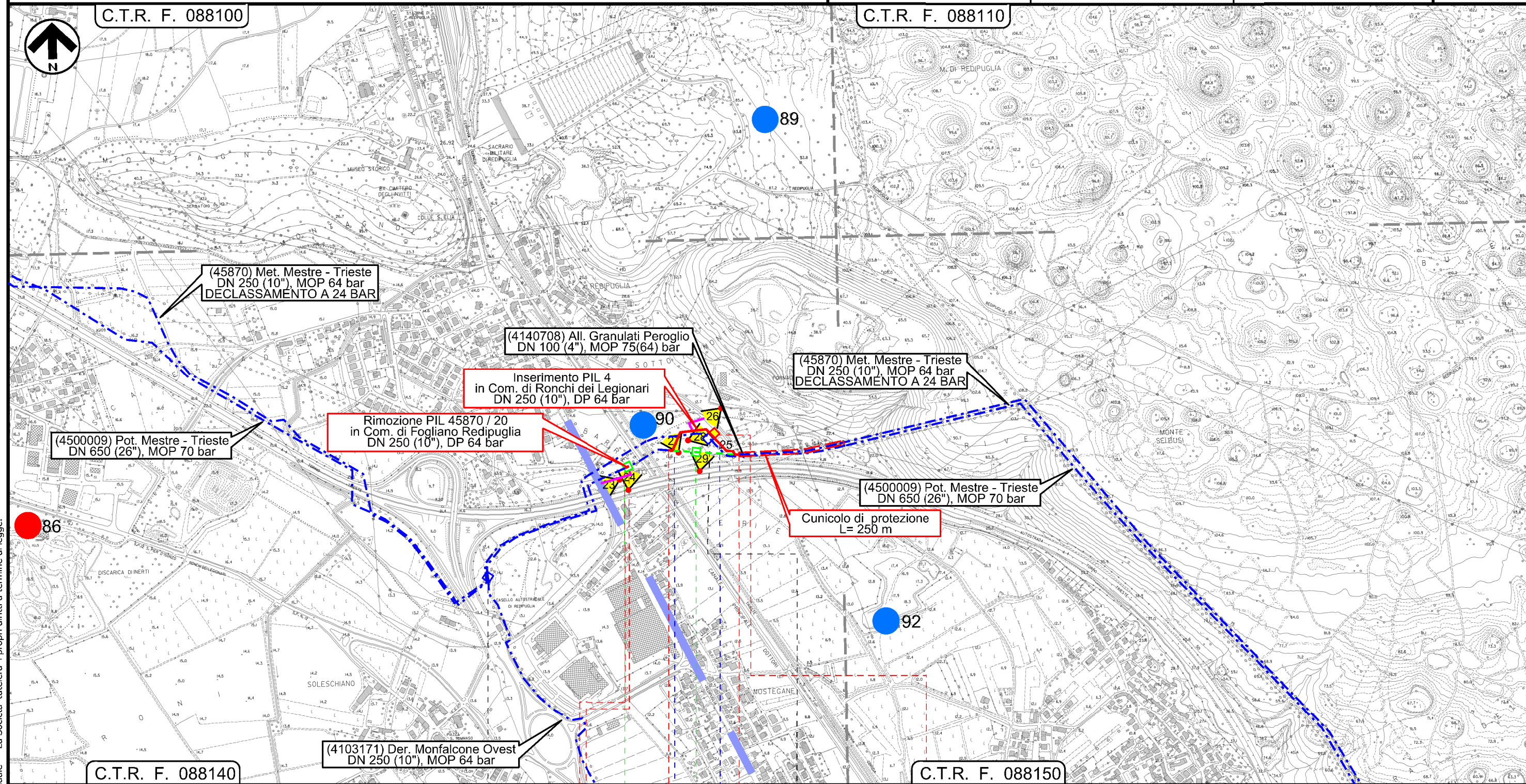
Argine	Fiume Torre	Argine	via Madonna del Piano	45870 / 17.1 4140379 / 1	13674 / 1	45870 / 17.2 da telecomandare 4500009 / 13	14897 / 1	45870 / 17.3 - 57610 / 0.1 15008 / 1 - 15009 / 1	45870 / 19 4103637 / 1
--------	-------------	--------	-----------------------	-----------------------------	-----------	---	-----------	---	---------------------------

Met. MESTRE - TRIESTE tratto Gonars - Trieste DN 300/250 (12"/10"), DP 64 bar  
 interventi per declassamento a 24 bar

Carta delle presenze archeologiche

1	01/12/2017	EMISSIONE PER PERMESSI	G. CAPELLI	G. MARINELLI	H.D. AIUDI
0	08/09/2017	EMISSIONE PER COMMENTI	G. CAPELLI	G. MARINELLI	H.D. AIUDI
INDICE	DATA	REVISIONI	ELABORATO	VERIFICATO	APPROVATO
			PROGETTISTA 		
			Dis.	20-DT-D-5214	
			Comm.	NR/17157	
			Rif. TFM: 011-PJM5-005-20-DT-D-5214		

Foglio  
**6**  
 di 11  
 Scala  
 1:10000



Il presente disegno e' di proprieta' aziendale - La Societa' tutelera i propri diritti a termine di legge.

0+022      0      0+240  
 FOGLIANO REDIPUGLIA      RONCHI DEI LEGIONARI  
 GORIZIA



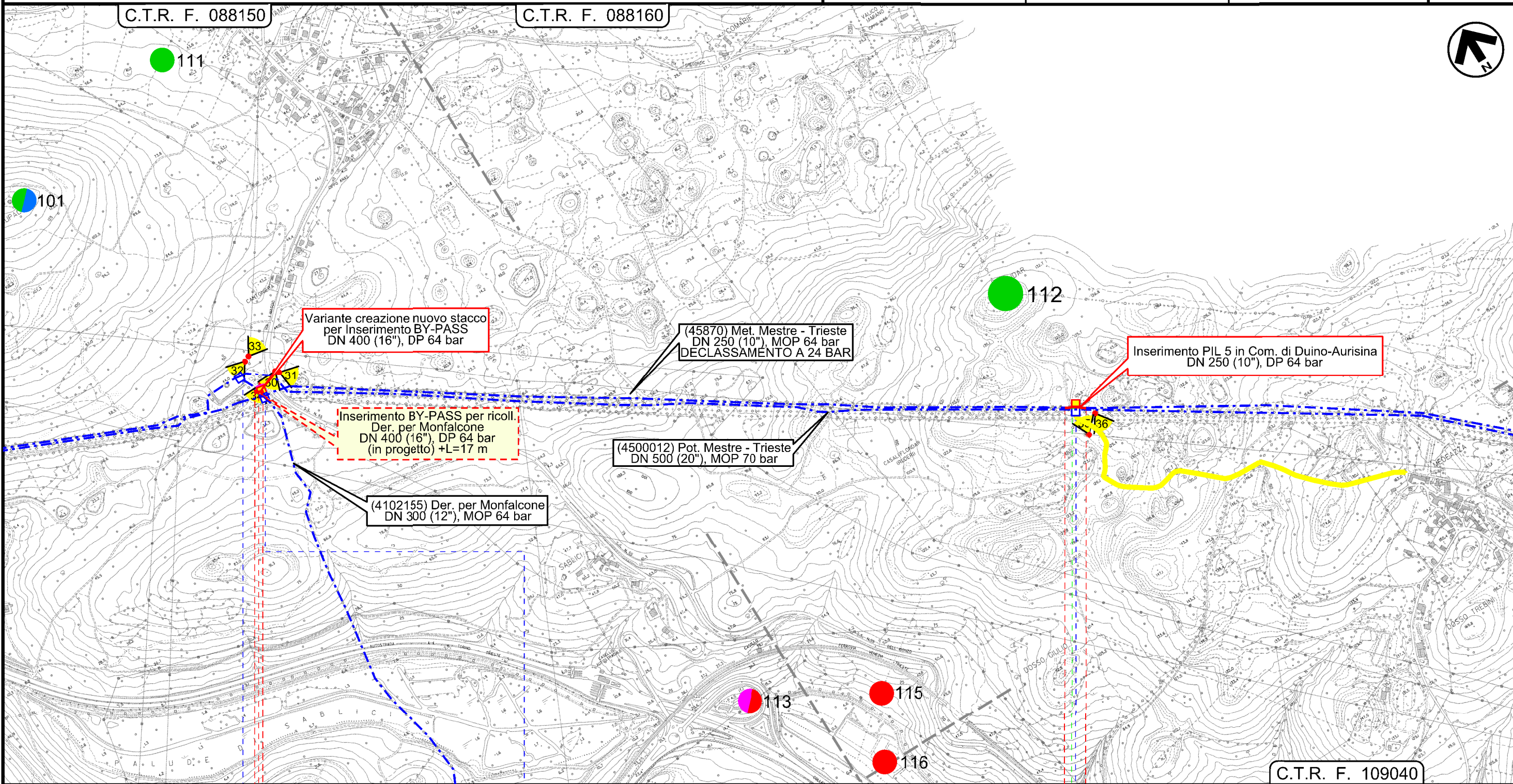
Oleodotto KRI SpA      Oleodotto KRI SpA

INTERVENTO n 8      INTERVENTO n 9

Met. MESTRE - TRIESTE tratto Gonars - Trieste DN 300/250 (12"/10"), DP 64 bar  
interventi per declassamento a 24 bar

Carta delle presenze archeologiche


1	01/12/2017	EMISSIONE PER PERMESSI	G. CAPELLI	G. MARINELLI	H. D. AIUDI	Foglio <b>7</b> di 11
0	08/09/2017	EMISSIONE PER COMMENTI	G. CAPELLI	G. MARINELLI	H. D. AIUDI	
INDICE	DATA	REVISIONI	ELABORATO	VERIFICATO	APPROVATO	Scala 1:10000
			PROGETTISTA 			Dis. 20-DT-D-5214
			Rif. TFM: 011-PJM5-005-20-DT-D-5214			Comm. NR/17157



Il presente disegno e' di proprieta' aziendale - La Societa' tutelera' i propri diritti a termine di legge.

**0 0+032**  
DOBERDO' DEL LAGO  
GORIZIA

**0 0+055**  
DUINO-AURISINA  
TRIESTE

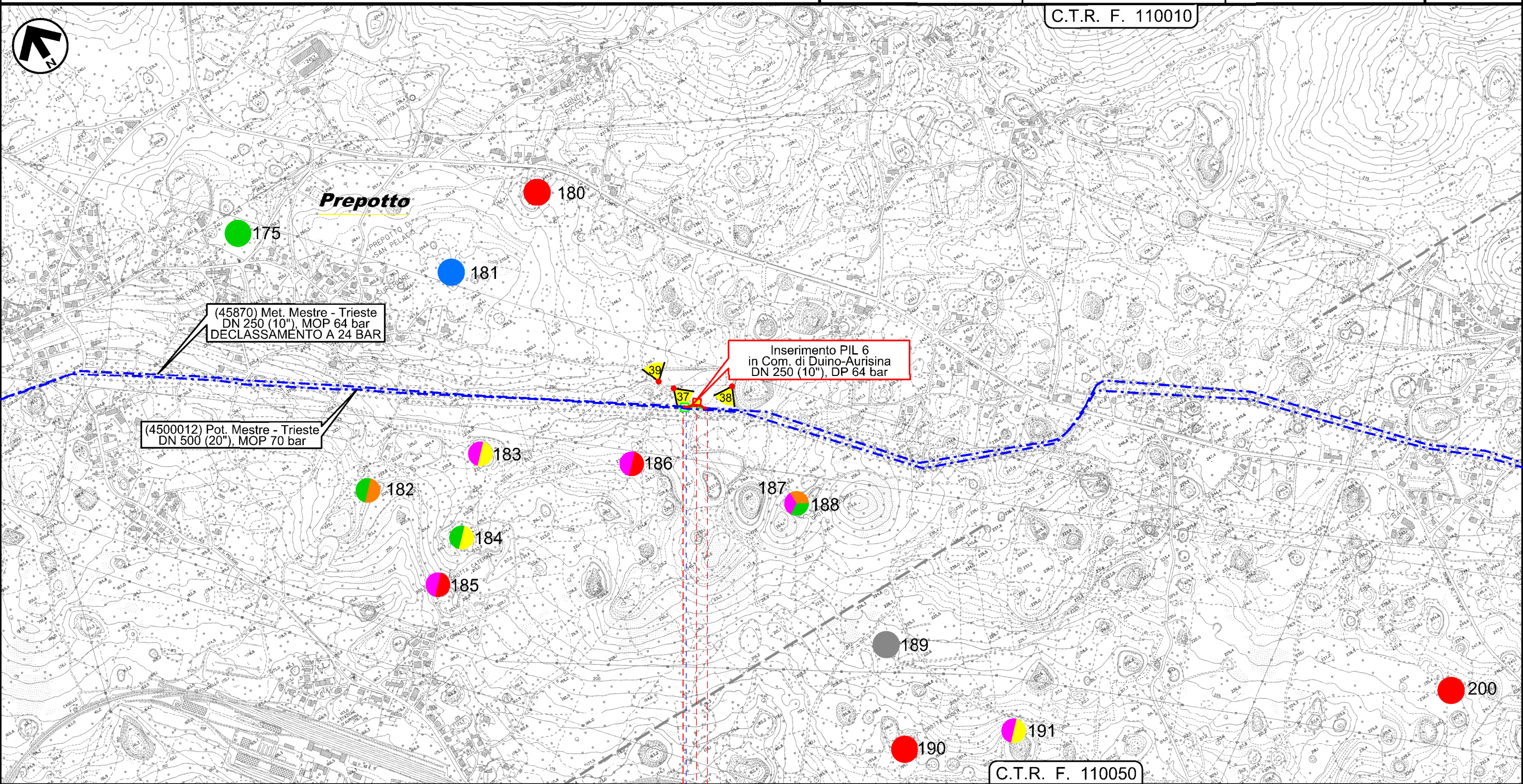


Met. MESTRE - TRIESTE tratto Gonars - Trieste DN 300/250 (12"/10"), DP 64 bar  
 interventi per declassamento a 24 bar

Carta di precisione geologica

1	01/12/2017	EMISSIONE PER PERMESSI	G. COFFINI	G. MARINELLI	H. D. AIUDI	Foglio <b>8</b> di 11 Scala 1:10000
0	06/09/2017	EMISSIONE PER VERIFICA FATTIBILITA'	G. COFFINI	G. MARINELLI	H. D. AIUDI	
INDICE	DATA	REVISIONI	ELABORATO	VERIFICATO	APPROVATO	
			PROGETTISTA 			Dis. 20-DT-D-5200
			Rif. TFM: 011-PJM5-005-20-DT-D-5204			Comm. NR/17157

C.T.R. F. 110010



Il presente disegno e' di proprieta' aziendale - La Societa' tutela i propri diritti a termine di legge.

0 0+066  
 DUINO-AURISINA  
 TRIESTE



C.T.R. F. 110050



Met. MESTRE - TRIESTE tratto Gonars - Trieste DN 300/250 (12"/10"), DP 64 bar  
 interventi per declassamento a 24 bar

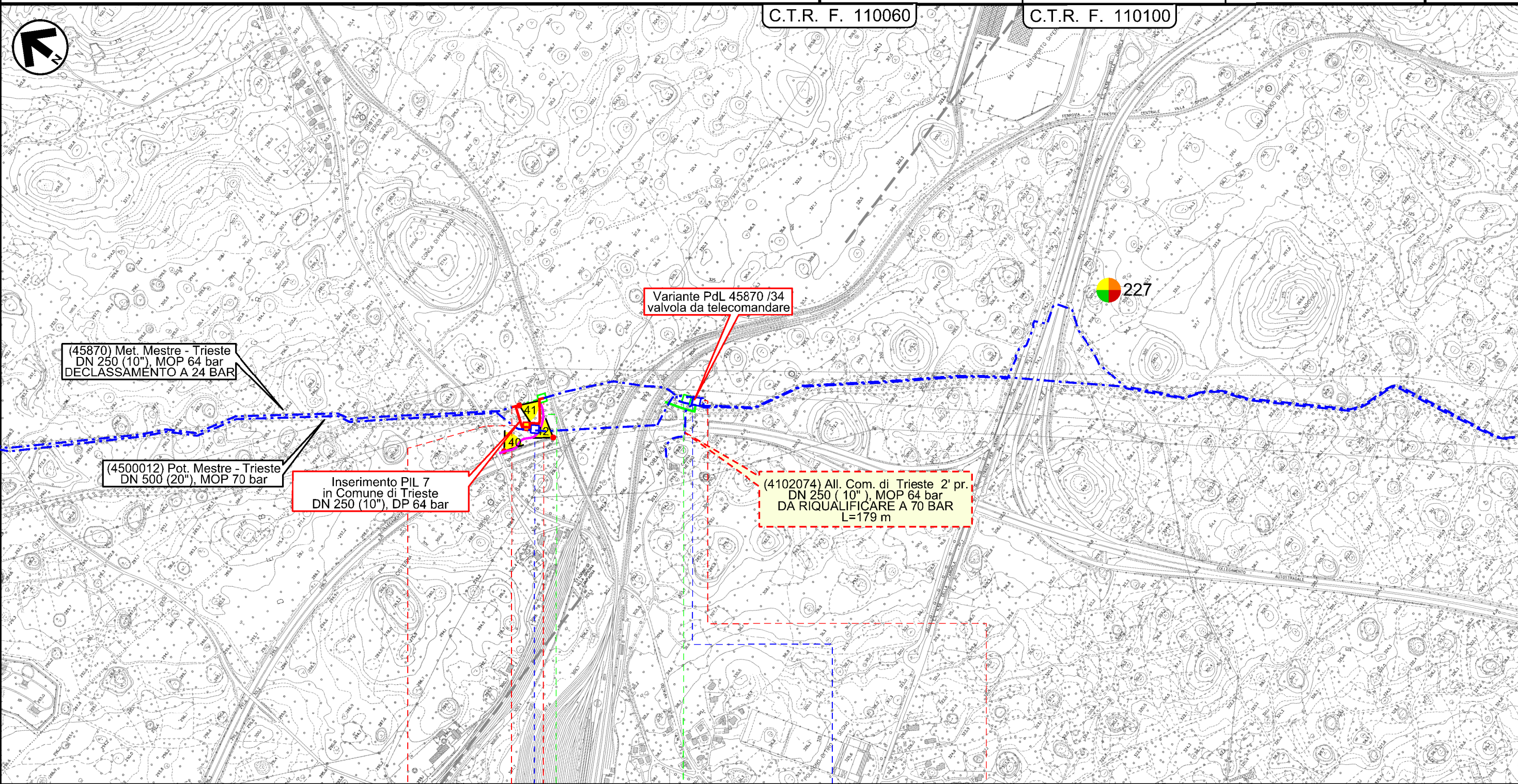
Carta delle presenze archeologiche

1	01/12/2017	EMISSIONE PER PERMESSI	G. CAPELLI	G. MARINELLI	H. D. AIUDI
0	08/09/2017	EMISSIONE PER COMMENTI	G. CAPELLI	G. MARINELLI	H. D. AIUDI
INDICE	DATA	REVISIONI	ELABORATO	VERIFICATO	APPROVATO
SNAM RETE GAS			PROGETTISTA techfem		
Rif. TFM: 011-PJM5-005-20-DT-D-5214			Dis.	20-DT-D-5214	
			Comm.	NR/17157	

Foglio  
**9**  
 di 11  
 Scala  
 1:10000


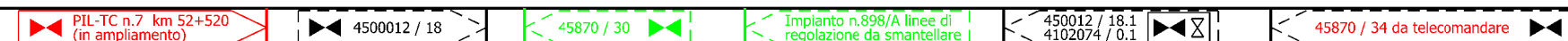
C.T.R. F. 110060

C.T.R. F. 110100



0 0+195

TRIESTE TRIESTE  
 TRIESTE TRIESTE



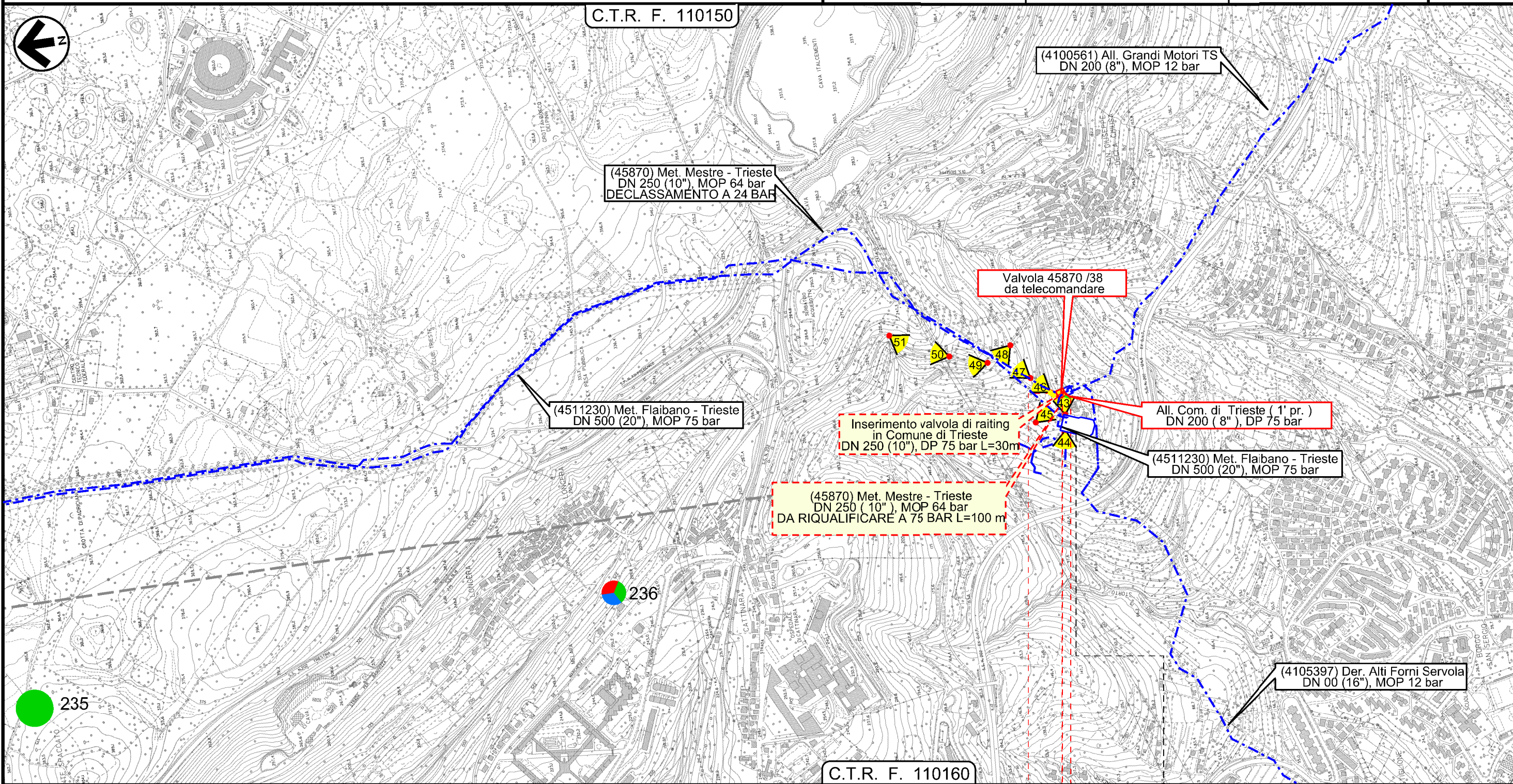
INTERVENTO n 13 INTERVENTO n 14

Il presente disegno è di proprietà aziendale - La Società tutela i propri diritti a termine di legge.

Met. MESTRE - TRIESTE tratto Gonars - Trieste DN 300/250 (12"/10"), DP 64 bar  
interventi per declassamento a 24 bar

Carta delle presenze archeologiche

1	01/12/2017	EMISSIONE PER PERMESSI	G. CAPELLI	G. MARINELLI	H.D. AIUDI	Foglio <b>10</b> di 11
0	08/09/2017	EMISSIONE PER COMMENTI	G. CAPELLI	G. MARINELLI	H.D. AIUDI	
INDICE	DATA	REVISIONI	ELABORATO	VERIFICATO	APPROVATO	Scala 1:10000
			PROGETTISTA 			Dis. 20-DT-D-5214
			Rif. TFM: 011-PJM5-005-20-DT-D-5214			Comm. NR/17157



Il presente disegno e' di proprieta' aziendale - La Societa' tutela i propri diritti a termine di legge.

0+036

TRIESTE  
TRIESTE

45870 / 38 - 4100574 / 1 inserimento PdL  
entro area impianto esistente

Impianto di riduzione N.994 Trieste

INTERVENTO n 15

1	01/12/2017	EMISSIONE PER PERMESSI	G. CAPELLI	G. MARINELLI	H. D. AIUDI
0	08/09/2017	EMISSIONE PER COMMENTI	G. CAPELLI	G. MARINELLI	H. D. AIUDI
INDICE	DATA	REVISIONI	ELABORATO	VERIFICATO	APPROVATO
		PROGETTISTA 		Dis. 20-DT-D-5214	
		Rif. TFM: 011-PJM5-005-20-DT-D-5214		Comm. NR/17157	

Carta delle presenze archeologiche

LEGENDA

SIMBOLOGIA CARTOGRAFICA

- |  |   |  |   |
|--|---|--|---|
|  | Metanodotto in progetto                           |  | Altre condotte di terzi                                   |
|  | Altro Metanodotto in progetto                     |  | Gallerie, Tunnel, Mini-Microtunnel, Raise Boring e T.O.C. |
|  | Metanodotti in esercizio                          |  | Impianti di linea in progetto                             |
|  | Metanodotti da porre fuori esercizio e recuperare |  | Impianti di linea su rete in esercizio                    |
|  | Metanodotto di altro progetto                     |  | Impianti di linea da porre fuori esercizio e recuperare   |
|  | Aree impianti stacco-terminale in progetto        |  | Strade di accesso provvisorio                             |
|  | Aree impianti stacco-terminale esistenti          |  | Strada di accesso all'impianto                            |
|  | Aree impianti di altro progetto                   |  | Adeguamento strade esistenti                              |
|  |   |  | Limite sovrapposizione fogli                              |

SIMBOLOGIA MECCANICA

- Punto di intercettazione di linea (P.I.L.)
- Punto di intercettazione di derivazione importante (P.I.D.I.)
- Punto di intercettazione di derivazione semplice con stacco da P.I.L. (P.I.D.S.)
- Punto di intercettazione e derivazione semplice con stacco da Linea (P.I.D.S.)
- Punto di intercettazione con discaggio di allacciamento (P.I.D.A.)
- Punto predisposto per il discaggio di allacciamento (P.P.D.A.)
- Punto di sezionamento elettrico terminale (P.S.E.T.)
- Stazione predisposta per lancio e ricevimento PIG
- Impianto di riduzione/regolazione della pressione

SIMBOLOGIA DELLE PRESENZE ARCHEOLOGICHE

- Epoca imprecisa
  - Preistoria
  - Neolitico
  - Eneolitico
  - Eta' del Bronzo
  - Eta' del Ferro
  - Eta' Romana
  - Eta' tardoantica
  - Eta' medievale
  - Eta' moderna
- 
- Ipotesi ricostruttiva delle divisioni centuriali (da De Franceschini 1999)
  - Viabilita' antica (da Auriemma 2008)
  - Toponimo Toponimo di origine romana
  - Toponimo Toponimo di origine medioevale
  - Punto di ripresa fotografica

Il presente disegno e' di proprieta' aziendale - La Societa' tutelera' i propri diritti a termine di legge.

Progressiva chilometrica	N.
Comuni	
Province	
Impianti in progetto	TIPO - N. - Progr. km (IN PROGETTO)                    TIPO - N. (IN PROGETTO)                    TIPO - N. (ESISTENTE)                    TIPO - N. (DA DISMETTERE)
Attraversamenti	TIPOLOGIA ATTRAVERSATA (SS n. ##, corso d'acqua, ferrovia, ecc.)
Strade - Piste - Depositi prov. - Piazzole	ACCESSO IMPIANTI                   ADEGUAMENTI STRADE                   STRADE PROVVISORIE                   DEPOSITI TEMPORANEI                   Dn                   N. PIAZ.                   Pn
Fascia di lavoro	ALLARGATA                   RIDOTTA
Numero Intervento	