

COROGRAFIA

1	01/12/2017	EMISSIONE PER PERMESSI			
0	08/09/2017	EMISSIONE PER COMMENTI	G.CAPELLI	G.MARINELLI	H.D. AIUDI
INDICE	DATA	REVISIONI	ELABORATO	VERIFICATO	APPROVATO
		PROGETTISTA Rif.TFM: 011-PJM5-005-24-DT-D-5214		Dis. 24-DT-D-5214 Fg. 1 di 5	
Derivazione per Cividale DN 250 (10"), DP 64 bar			Comm. NR/17157		
INDICE	1				
Carta delle presenze archeologiche			Scala 1:10000		
Sostituisce il Sostituito dal					

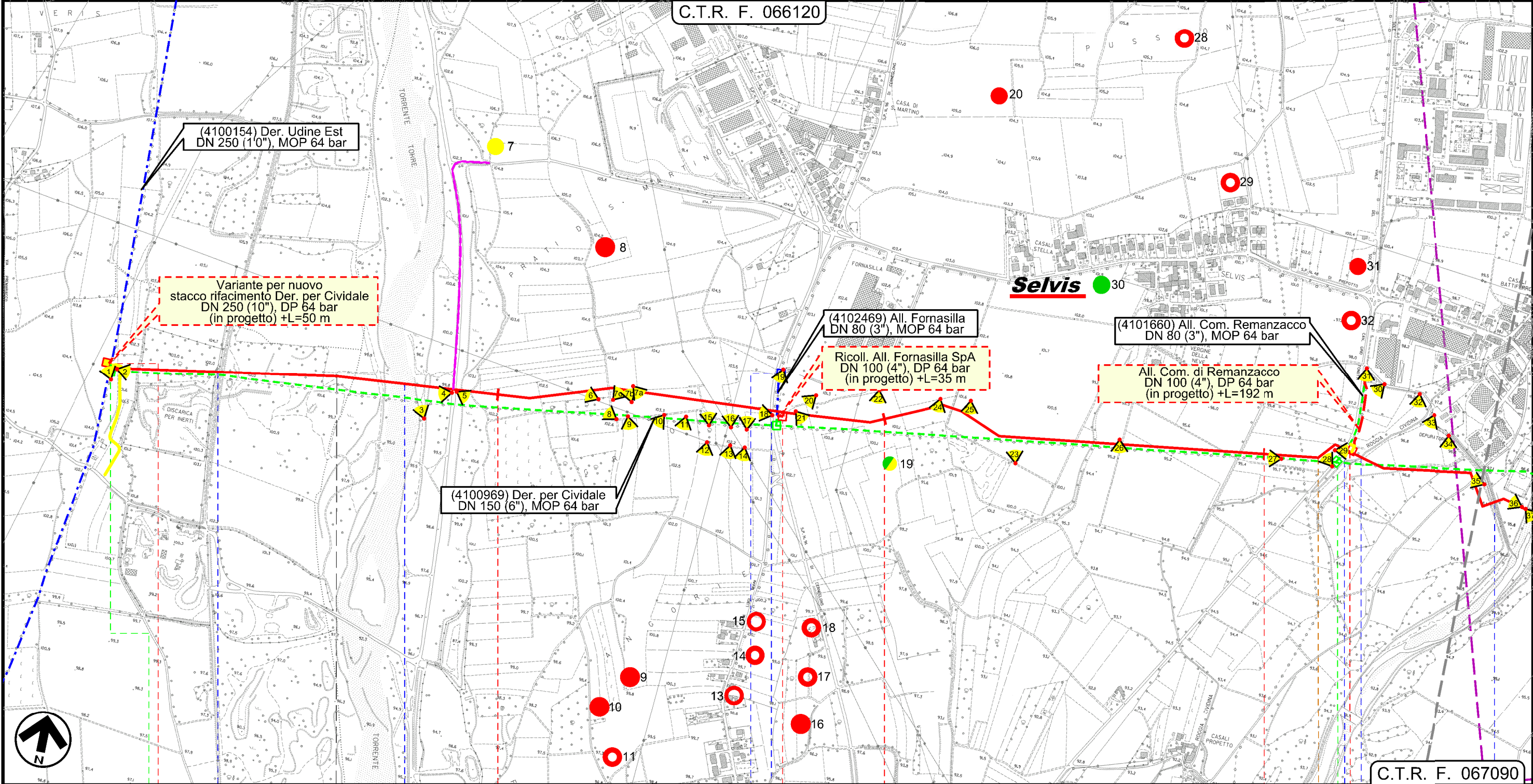
Derivazione per Cividale DN 250 (10"), DP 64 bar

Carta delle presenze archeologiche

1	01/12/2017	EMISSIONE PER PERMESSI	G.CAPELLI	G.MARINELLI	H.D.AIUDI
0	08/09/2017	EMISSIONE PER COMMENTI	G.CAPELLI	G.MARINELLI	H.D.AIUDI
INDICE	DATA	REVISIONI	ELABORATO	VERIFICATO	APPROVATO
			PROGETTISTA 		
			Dis.	24-DT-D-5214	
			Comm.	NR/17157	
			Rif.TFM: 011-PJM5-005-24-DT-D-5214		

Foglio
2
di 5
Scala
1:10000

C.T.R. F. 066120



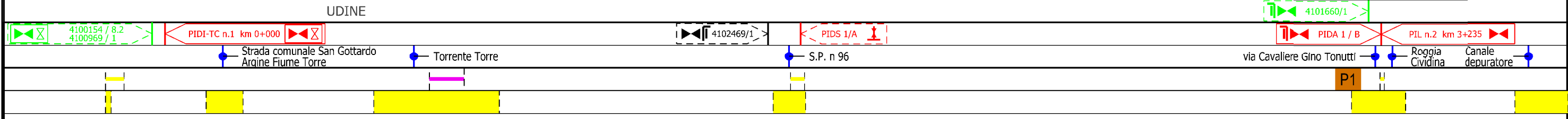
C.T.R. F. 067090

0+000 1 2 3

PRADAMANO

REMANZACCO

UDINE



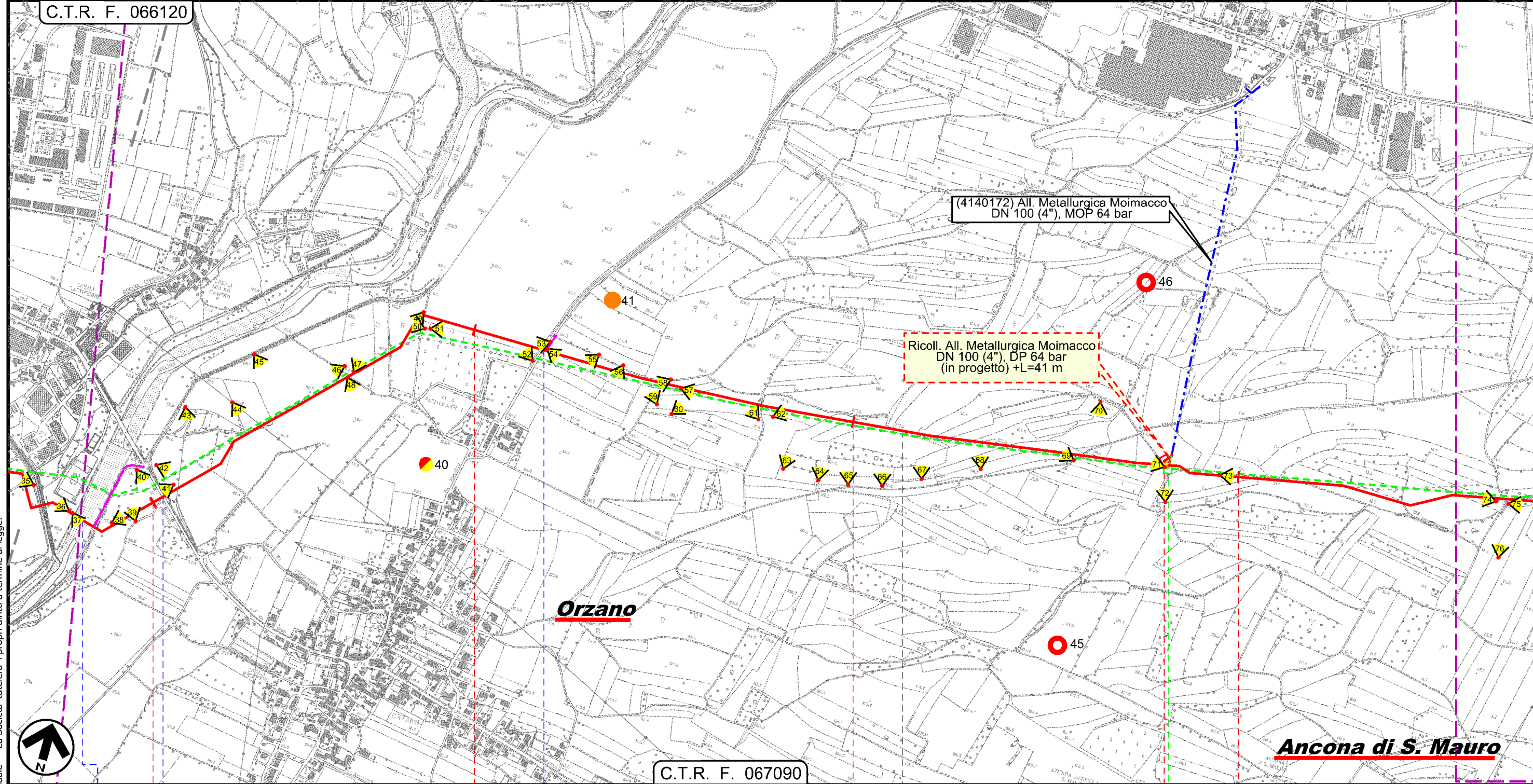
Il presente disegno e' di proprieta' aziendale - La Societa' tutelera' i propri diritti a termine di legge.

Derivazione per Cividale
DN 250 (10"), DP 64 bar



Carta delle presenze archeologiche

1	01/12/2017	EMISSIONE PER PERMESSI	G.CAPELLI	G.MARINELLI	H.D.AIUDI
0	08/09/2017	EMISSIONE PER COMMENTI	G.CAPELLI	G.MARINELLI	H.D.AIUDI
INDICE	DATA	REVISIONI	ELABORATO	VERIFICATO	APPROVATO
			PROGETTISTA 		
Rif. TFM: 011-PJM5-005-24-DT-D-5214			Dis.	24-DT-D-5214	
			Comm.	NR/17157	

Foglio
3
di 5
Scala
1:10000



Il presente disegno e' di proprieta' aziendale - La Societa' tutela i propri diritti a termine di legge.



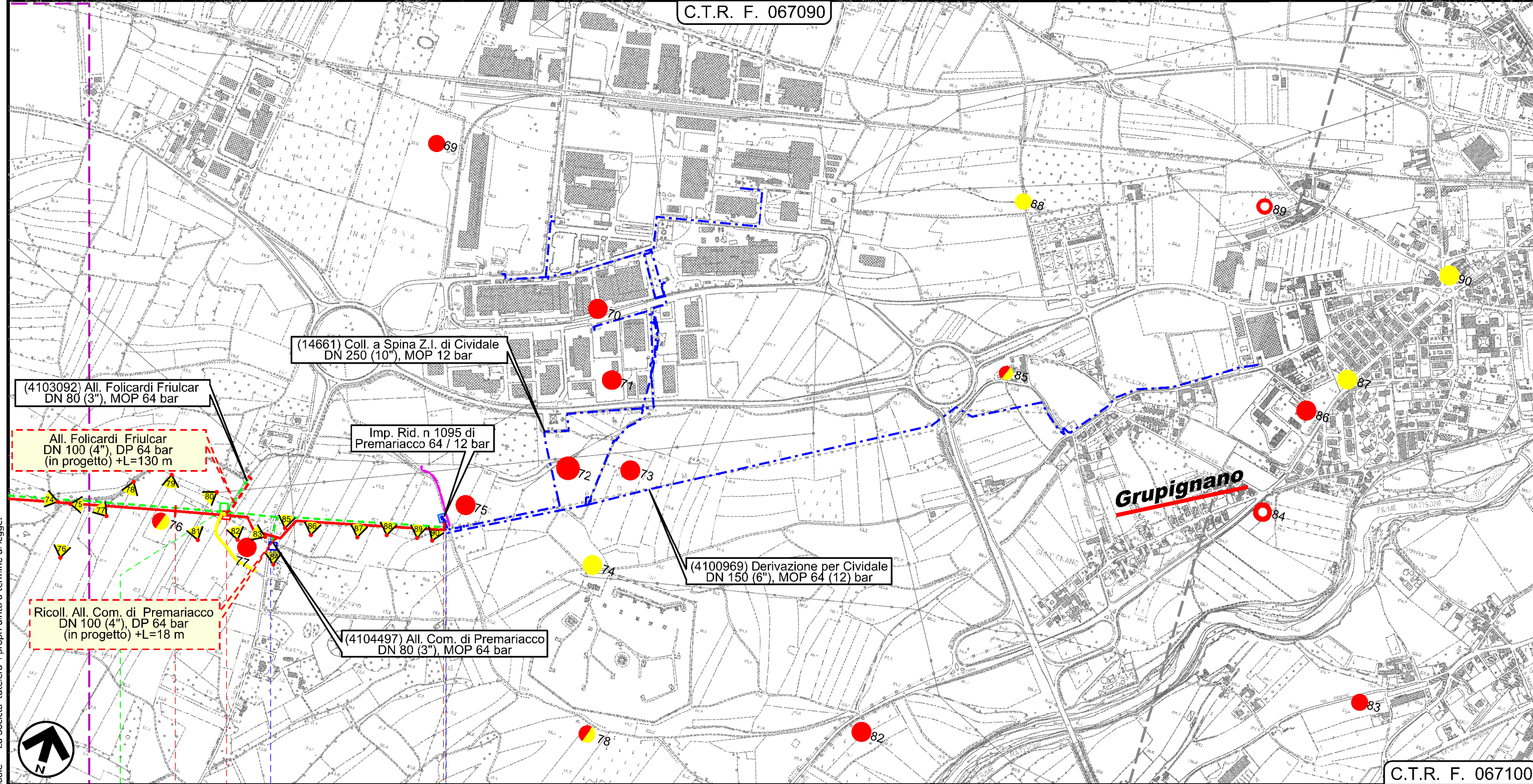
Derivazione per Cividale DN 250 (10"), DP 64 bar

Carta delle presenze archeologiche

1	01/12/2017	EMISSIONE PER PERMESSI	G.CAPELLI	G.MARINELLI	H.D.AIUDI
0	08/09/2017	EMISSIONE PER COMMENTI	G.CAPELLI	G.MARINELLI	H.D.AIUDI
INDICE	DATA	REVISIONI	ELABORATO	VERIFICATO	APPROVATO
			PROGETTISTA 		
			Dis.	24-DT-D-5214	
			Comm.	NR/17157	
			Rif.TFM: 011-PJM5-005-24-DT-D-5214		


Foglio
4
di 5
Scala
1:10000

C.T.R. F. 067090



C.T.R. F. 067100

8	8+760		
PREMARIACCO		CIVIDALE DEL FRIULI	
UDINE			



Il presente disegno e' di proprieta' aziendale - La Societa' tutela i propri diritti a termine di legge.

Derivazione per Cividale
DN 250 (10"), DP 64 bar

Carta delle presenze archeologiche

1	01/12/2017	EMISSIONE PER PERMESSI	G.CAPELLI	G.MARINELLI	H.D.AIUDI
0	08/09/2017	EMISSIONE PER COMMENTI	G.CAPELLI	G.MARINELLI	H.D.AIUDI
INDICE	DATA	REVISIONI	ELABORATO	VERIFICATO	APPROVATO
			PROGETTISTA 		
			Dis.	24-DT-D-5214	
			Comm.	NR/17157	
			Rif.TFM: 011-PJM5-005-24-DT-D-5204		

Foglio
5
di 5
Scala
1:10000

LEGENDA

SIMBOLOGIA CARTOGRAFICA

- | | | | |
|--|---|--|---|
| | Metanodotto in progetto | | Altre condotte di terzi |
| | Altro Metanodotto in progetto | | Gallerie, Tunnel, Mini-Microtunnel, Raise Boring e T.O.C. |
| | Metanodotti in esercizio | | Impianti di linea in progetto |
| | Metanodotti da porre fuori esercizio e recuperare | | Impianti di linea su rete in esercizio |
| | Metanodotto di altro progetto | | Impianti di linea da porre fuori esercizio e recuperare |
| | Aree impianti stacco-terminale in progetto | | Strade di accesso provvisorio |
| | Aree impianti stacco-terminale esistenti | | Strada di accesso all'impianto |
| | Aree impianti di altro progetto | | Adeguamento strade esistenti |
| | | | Limite sovrapposizione fogli |

SIMBOLOGIA MECCANICA

- Punto di intercettazione di linea (P.I.L.)
- Punto di intercettazione di derivazione importante (P.I.D.I.)
- Punto di intercettazione di derivazione semplice con stacco da P.I.L. (P.I.D.S.)
- Punto di intercettazione e derivazione semplice con stacco da Linea (P.I.D.S.)
- Punto di intercettazione con discaggio di allacciamento (P.I.D.A.)
- Punto predisposto per il discaggio di allacciamento (P.P.D.A.)
- Punto di sezionamento elettrico terminale (P.S.E.T.)
- Stazione predisposta per lancio e ricevimento PIG
- Impianto di riduzione/regolazione della pressione

SIMBOLOGIA DELLE PRESENZE ARCHEOLOGICHE

- Epoca imprecisa
 - Preistoria
 - Neolitico
 - Eneolitico
 - Eta' del Bronzo
 - Eta' del Ferro
 - Eta' Romana
 - Eta' tardoantica
 - Eta' medievale
 - Eta' moderna
-
- Ipotesi ricostruttiva delle divisioni centuriali (da De Franceschini 1999)
 - Viabilita' antica (da Auriemma 2008)
 - Toponimo Toponimo di origine romana
 - Toponimo Toponimo di origine medioevale
 - Punto di ripresa fotografica

Il presente disegno e' di proprieta' aziendale - La Societa' tutelera' i propri diritti a termine di legge.

Progressiva chilometrica	N.
Comuni	
Province	
Impianti in progetto	
Attraversamenti	
Strade - Piste - Depositi prov. - Piazzole	
Fascia di lavoro	