

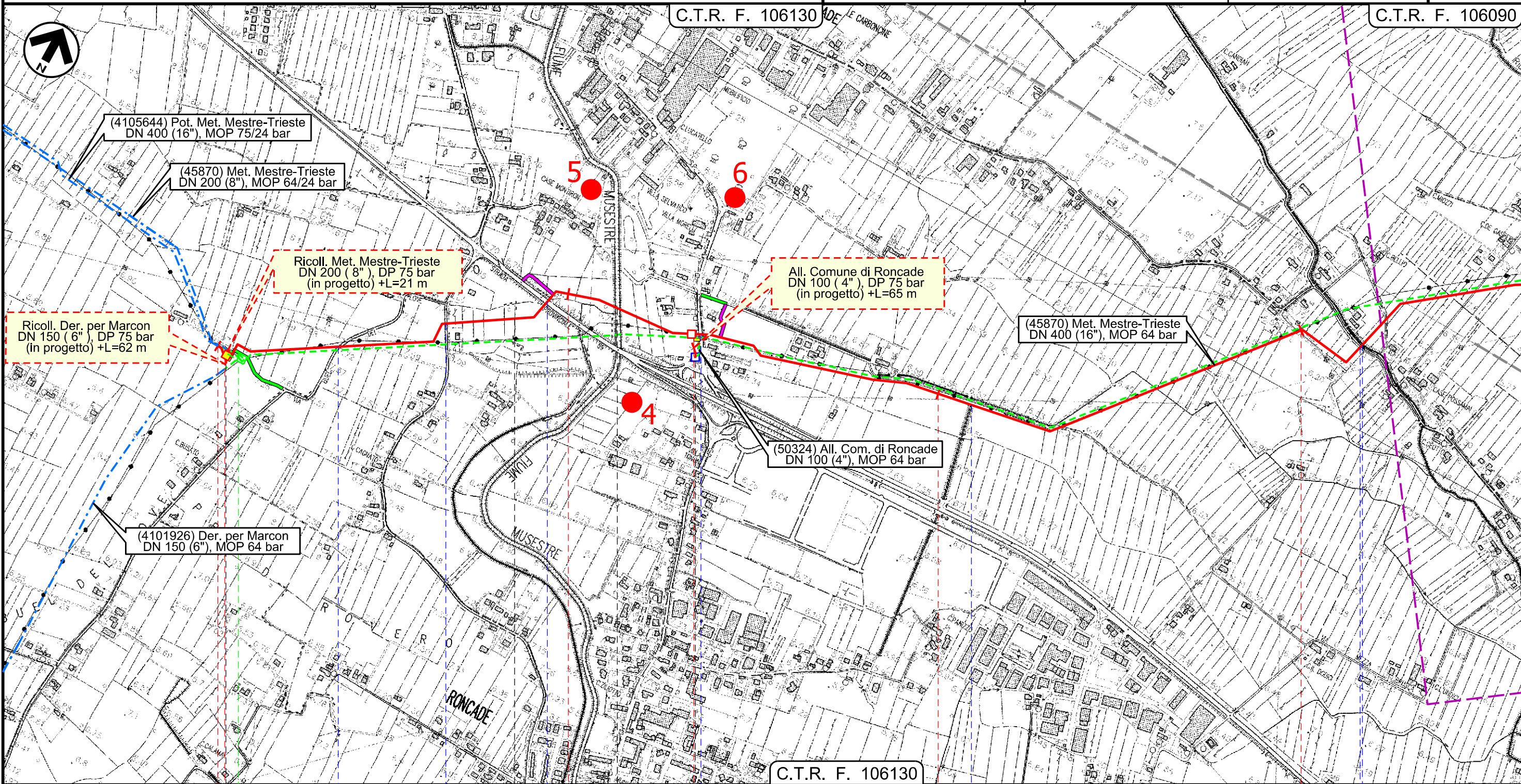
**COROGRAFIA**

1	01/12/2017	EMISSIONE PER PERMESSI	M.MAY A.LA PIETRA	G.MARINELLI	H.D. AIUDI
0	11/08/2017	EMISSIONE PER COMMENTI	M.MAY A.LA PIETRA	G.MARINELLI	H.D. AIUDI
INDICE	DATA	REVISIONI	ELABORATO	VERIFICATO	APPROVATO
			PROGETTISTA  Rif.TFM: 011-PJM5-005-10-DT-D-5214		
Dis. 10-DT-D-5214 Fg. 1 di 23			Comm. NR/17157		
Met. Mestre - Trieste tratto Silea - Gonars DN 400 (16"), DP 75 bar			INDICE	0	1
Carta delle presenze archeologiche			Scala	1:10000	
Sostituisce il ..... Sostituito dal .....					

Met. Mestre - Trieste  
tratto Silea - Gonars DN 400 (16"), DP 75 bar

Carta delle presenze archeologiche

1	01/12/2017	EMISSIONE PER PERMESSI	M.MAY A.LA.PIETRA	G.MARINELLI	H.D.AIUDI	Foglio <b>2</b> di 23
0	11/08/2017	EMISSIONE PER COMMENTI	M.MAY A.LA.PIETRA	G.MARINELLI	H.D.AIUDI	
INDICE	DATA	REVISIONI	ELABORATO	VERIFICATO	APPROVATO	Scala 1:10000
			PROGETTISTA 			Dis. 10-DT-D-5214
			Rif.TFM: 011-PJM5-005-10-DT-D-5214			Comm. NR/17157



Il presente disegno e' di proprieta' aziendale - La Societa' tutelera' i propri diritti a termine di legge.

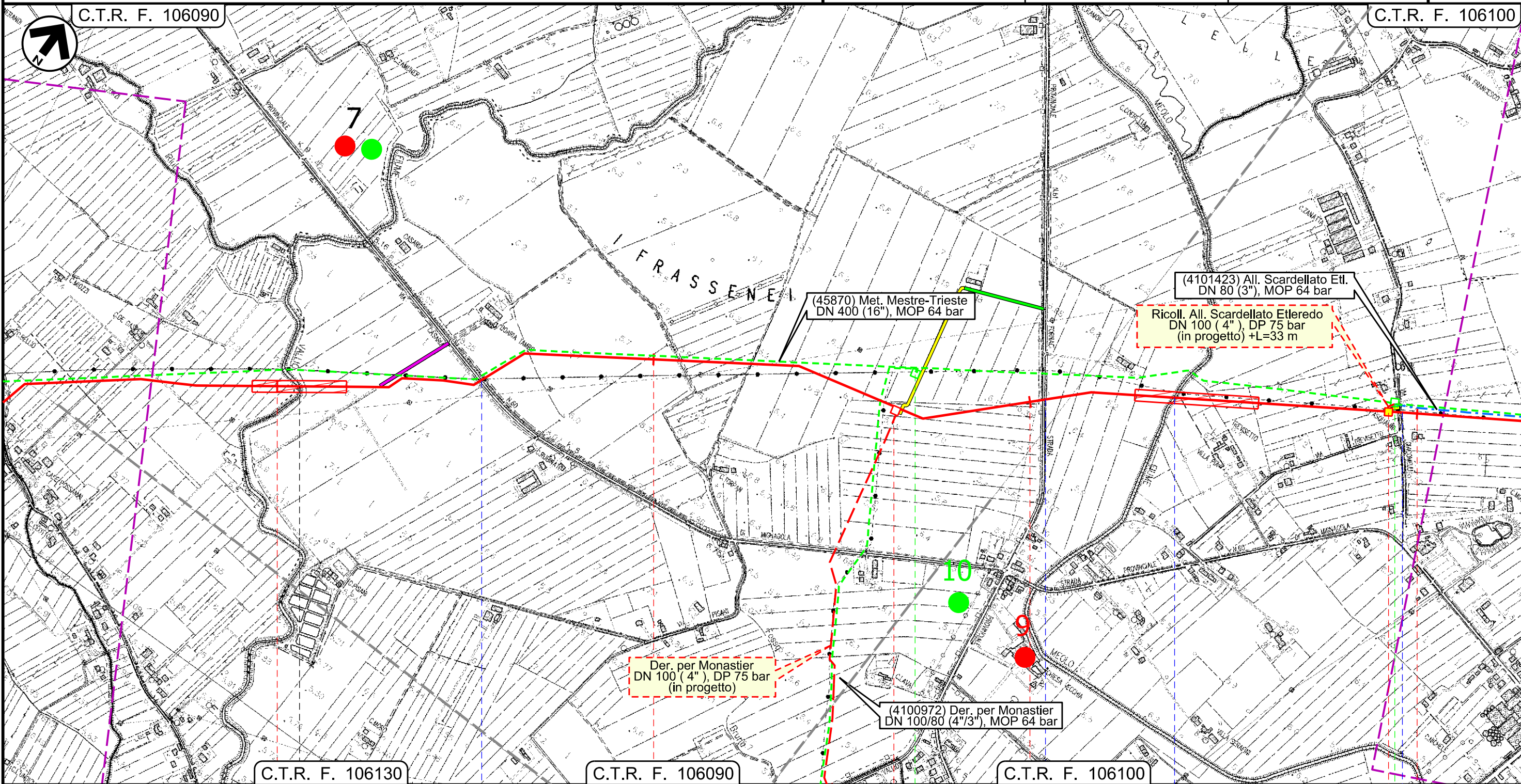
0	1	2	3
SILEA	RONCADE	SILEA	RONCADE
TREVISO		TREVISO	
via Buel del Love	via Montiron	S. R. n 89	F. Musestre
		S. P. n 116	Scolo Fusanna
			Via Carboncine
			Scolo delle Carboncine

Met. Mestre - Trieste  
 tratto Silea - Gonars DN 400 (16"), DP 75 bar


Carta delle presenze archeologiche

1	01/12/2017	EMISSIONE PER PERMESSI	M.MAY A LA PIETRA	G.MARINELLI	H.D.AIUDI
0	11/08/2017	EMISSIONE PER COMMENTI	M.MAY A LA PIETRA	G.MARINELLI	H.D.AIUDI
INDICE	DATA	REVISIONI	ELABORATO	VERIFICATO	APPROVATO
			PROGETTISTA 		
			Dis.	10-DT-D-5214	
			Comm.	NR/17157	
			Rif. TFM: 011-PJM5-005-10-DT-D-5214		

Foglio  
**3**  
 di 23  
 Scala  
 1:10000



Il presente disegno e' di proprieta' aziendale - La Societa' tutelera' i propri diritti a termine di legge.

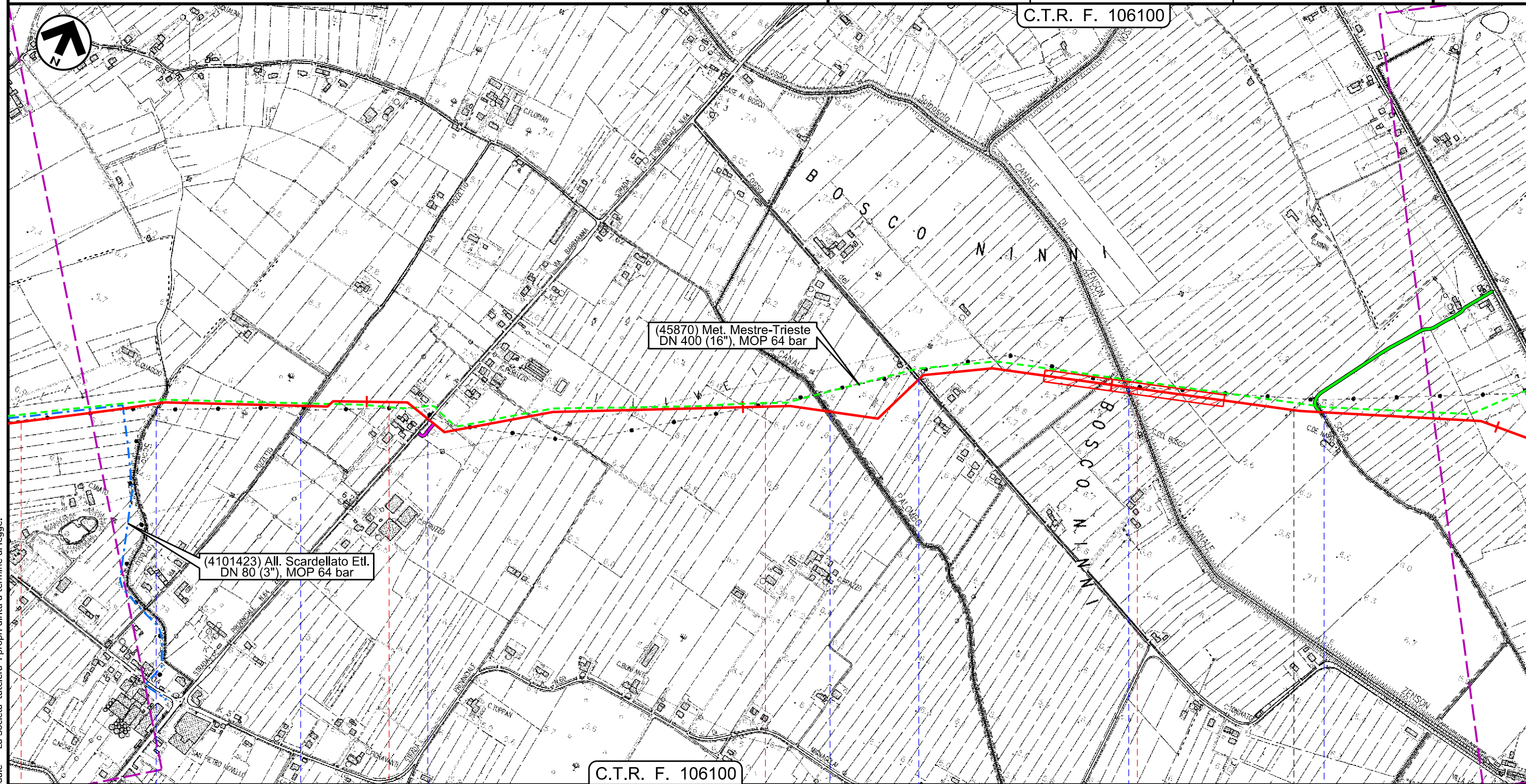


Met. Mestre - Trieste  
 tratto Silea - Gonars DN 400 (16"), DP 75 bar

Carta delle presenze archeologiche

1	01/12/2017	EMISSIONE PER PERMESSI	M.MAY A.LA.PIETRA	G.MARINELLI	H.D.AIUDI
0	11/08/2017	EMISSIONE PER COMMENTI	M.MAY A.LA.PIETRA	G.MARINELLI	H.D.AIUDI
INDICE	DATA	REVISIONI	ELABORATO	VERIFICATO	APPROVATO
			PROGETTISTA 		
C.T.R. F. 106100			Dis.	10-DT-D-5214	
C.T.R. F. 106100			Comm.	NR/17157	

Foglio  
**4**  
 di 23  
 Scala  
 1:10000



Il presente disegno e' di proprieta' aziendale - La Societa' tutelera' i propri diritti a termine di legge.

7 8 9 10

MONASTIER DI TREVISO MONASTIER DI TREVISO ZENSON DI PIAVE

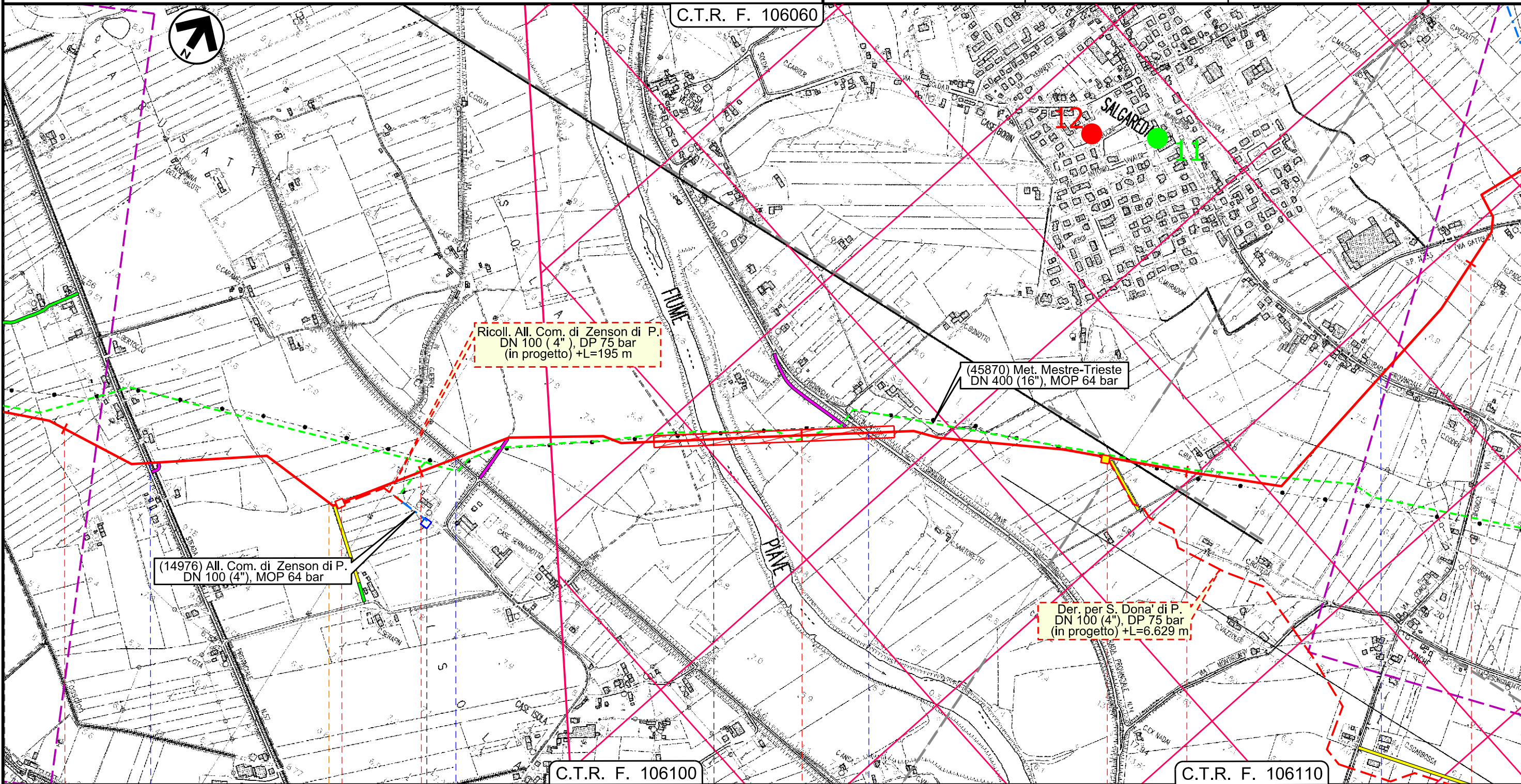
TREVISO TREVISO

Scolo Preda ● via Pozzetto ● S. P. n 64 ● C.le Palombo ● Fosso del Bosco ● C.le Zenson ● Scolo ●

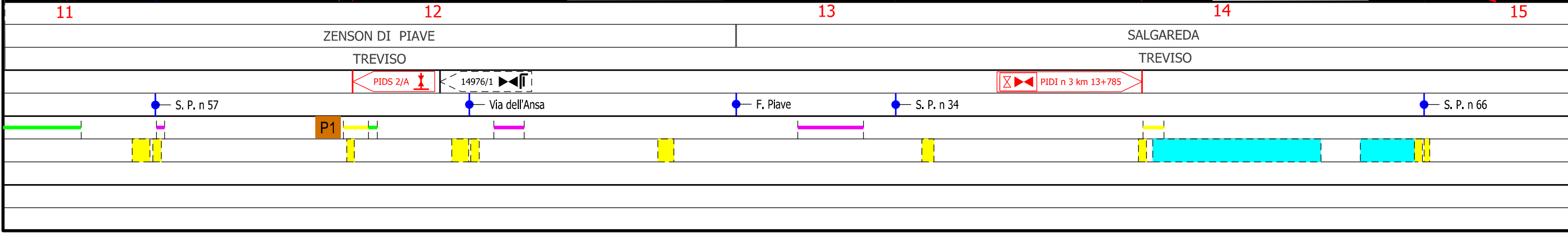
Met. Mestre - Trieste  
 tratto Silea - Gonars DN 400 (16"), DP 75 bar

Carta delle presenze archeologiche

1	01/12/2017	EMISSIONE PER PERMESSI	M.MAY A.LA.PIETRA	G.MARINELLI	H.D.AIUDI	Foglio <b>5</b> di 23
0	11/08/2017	EMISSIONE PER COMMENTI	M.MAY A.LA.PIETRA	G.MARINELLI	H.D.AIUDI	
INDICE	DATA	REVISIONI	ELABORATO	VERIFICATO	APPROVATO	Scala 1:10000
			PROGETTISTA 			
			Dis.	10-DT-D-5214		
			Comm.	NR/17157		
			Rif.TFM: 011-PJM5-005-10-DT-D-5214			



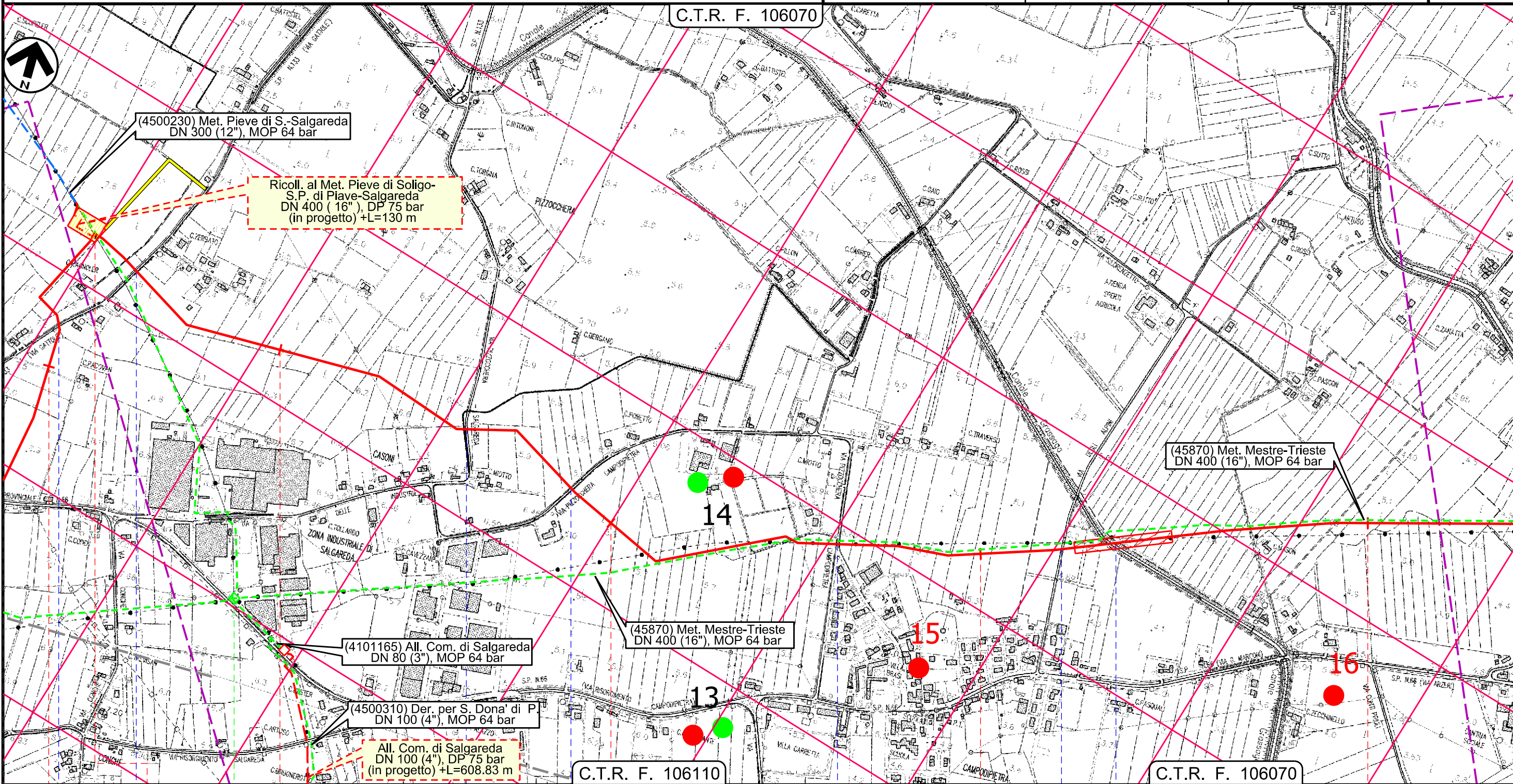
Il presente disegno e' di proprieta' aziendale - La Societa' tutela i propri diritti a termine di legge.



Met. Mestre - Trieste  
tratto Silea - Gonars DN 400 (16"), DP 75 bar

Carta delle presenze archeologiche

1	01/12/2017	EMISSIONE PER PERMESSI	M.MAY A.LA.PIETRA	G.MARINELLI	H.D.AIUDI	Foglio <b>6</b> di 23 Scala 1:10000
0	11/08/2017	EMISSIONE PER COMMENTI	M.MAY A.LA.PIETRA	G.MARINELLI	H.D.AIUDI	
INDICE	DATA	REVISIONI	ELABORATO	VERIFICATO	APPROVATO	
SNAM RETE GAS			PROGETTISTA techfem			Dis. 10-DT-D-5214
			Rif.TFM: 011-PJM5-005-10-DT-D-5214			Comm. NR/17157



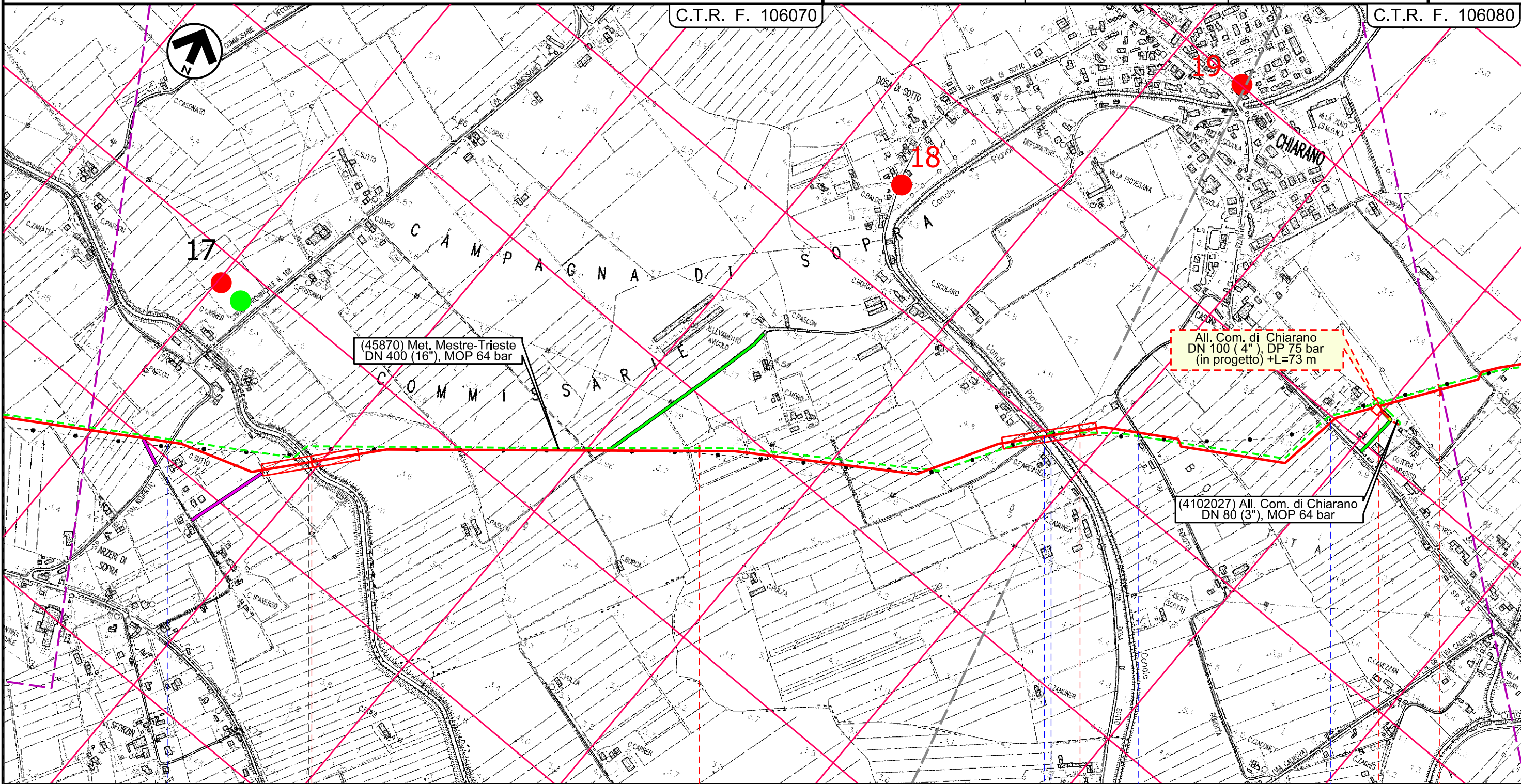
Il presente disegno e' di proprieta' aziendale - La Societa' tutela i propri diritti a termine di legge.

15	16	17	18	19
SALGAREDA		SALGAREDA		
TREVISO		TREVISO		

Met. Mestre - Trieste  
 tratto Silea - Gonars DN 400 (16"), DP 75 bar

Carta delle presenze archeologiche

1	01/12/2017	EMISSIONE PER PERMESSI	M.MAY A.LA.PIETRA	G.MARINELLI	H.D.AIUDI	Foglio <b>7</b> di 23
0	11/08/2017	EMISSIONE PER COMMENTI	M.MAY A.LA.PIETRA	G.MARINELLI	H.D.AIUDI	
INDICE	DATA	REVISIONI	ELABORATO	VERIFICATO	APPROVATO	Scala 1:10000
			PROGETTISTA 			Dis. 10-DT-D-5214
			Rif.TFM: 011-PJM5-005-10-DT-D-5214			Comm. NR/17157

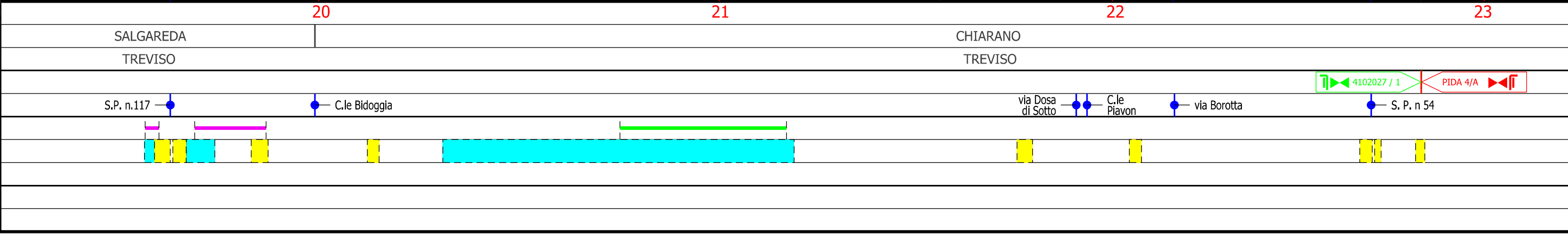


(45870) Met. Mestre-Trieste  
 DN 400 (16"), MOP 64 bar

All. Com. di Chiarano  
 DN 100 (4"), DP 75 bar  
 (in progetto) +L=73 m

(4102027) All. Com. di Chiarano  
 DN 80 (3"), MOP 64 bar

Il presente disegno e' di proprieta' aziendale - La Societa' tutelera' i propri diritti a termine di legge.



SALGAREDA  
 TREVISO

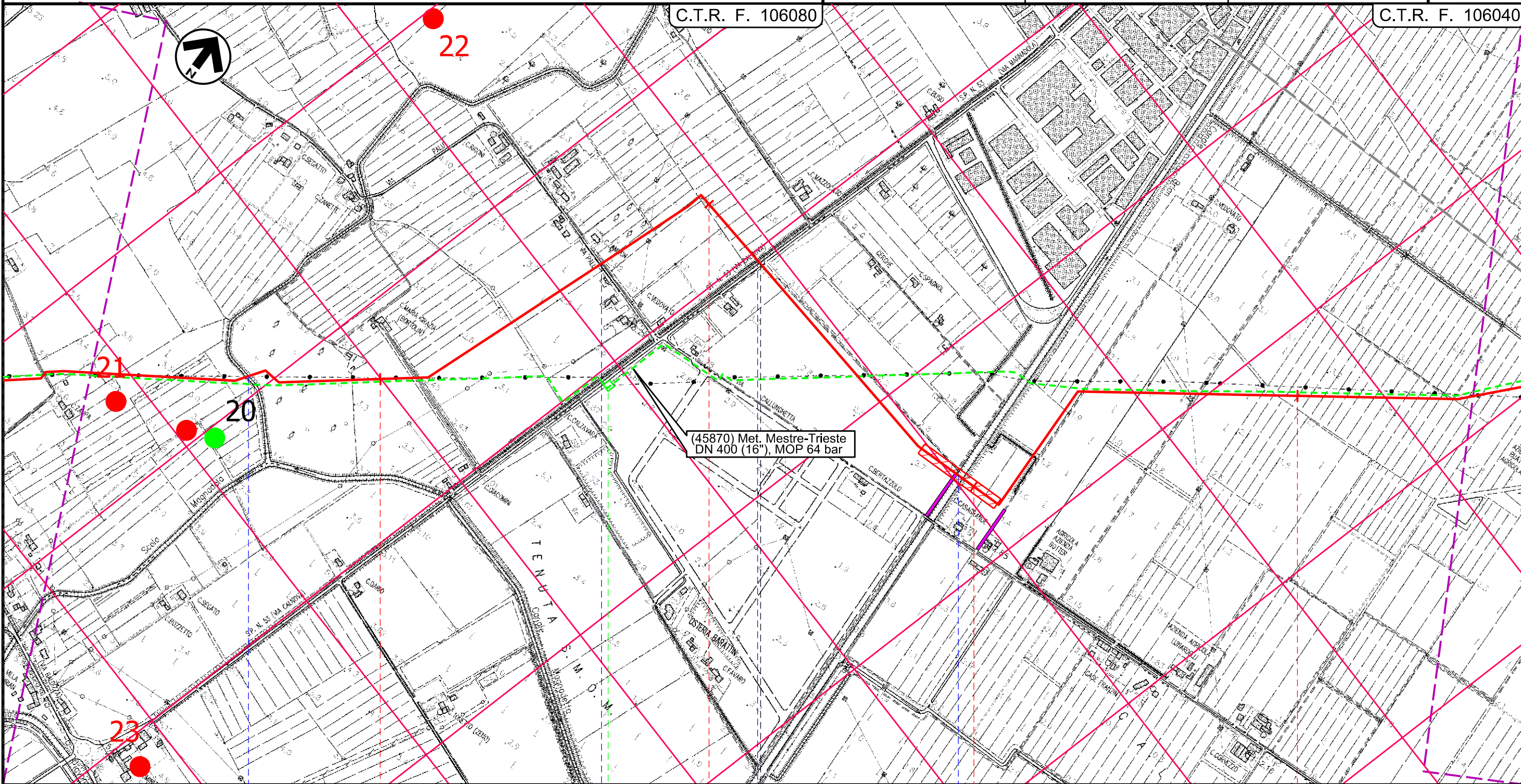
CHIARANO  
 TREVISO

4102027 / 1 PIDA 4/A

Met. Mestre - Trieste  
 tratto Silea - Gonars DN 400 (16"), DP 75 bar

Carta delle presenze archeologiche

1	01/12/2017	EMISSIONE PER PERMESSI	M.MAY A.LA.PIETRA	G.MARINELLI	H.D.AIUDI	Foglio <b>8</b> di 23 Scala 1:10000
0	11/08/2017	EMISSIONE PER COMMENTI	M.MAY A.LA.PIETRA	G.MARINELLI	H.D.AIUDI	
INDICE	DATA	REVISIONI	ELABORATO	VERIFICATO	APPROVATO	
			PROGETTISTA 			Dis. 10-DT-D-5214
			Rif.TFM: 011-PJM5-005-10-DT-D-5214			Comm. NR/17157



(45870) Met. Mestre-Trieste  
 DN 400 (16"), MOP 64 bar

Il presente disegno e' di proprieta' aziendale - La Societa' tutelera' i propri diritti a termine di legge.

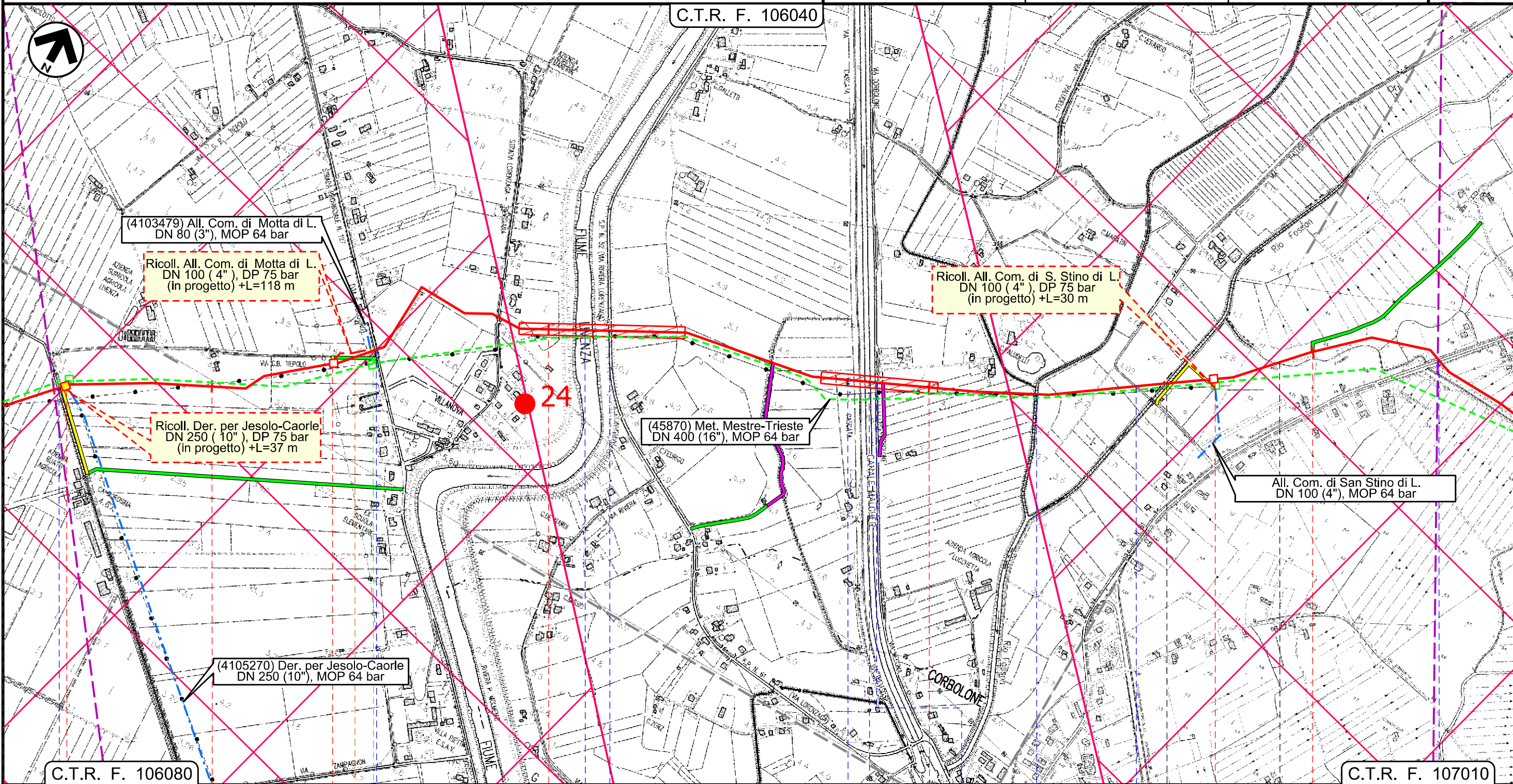
CHIARANO		MOTTA DI LIVENZA	
TREVISO		TREVISO	
Scola Magnandola		via Palù Canale Calnova S. P. n 53 C.le Brian	



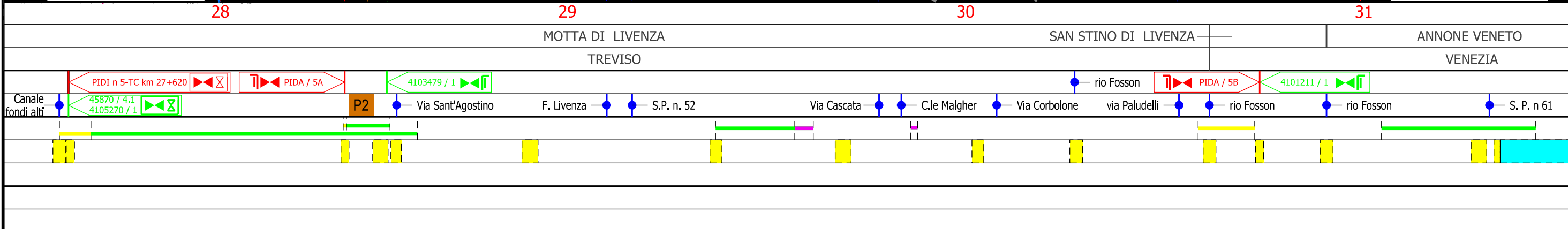
Met. Mestre - Trieste  
 tratto Silea - Gonars DN 400 (16"), DP 75 bar

Carta delle presenze archeologiche

1	01/12/2017	EMISSIONE PER PERMESSI	M.MAY A.LA.PIETRA	G.MARINELLI	H.D.AIUDI	Foglio <b>9</b> di 23
0	11/08/2017	EMISSIONE PER COMMENTI	M.MAY A.LA.PIETRA	G.MARINELLI	H.D.AIUDI	
INDICE	DATA	REVISIONI	ELABORATO	VERIFICATO	APPROVATO	Scala 1:10000
SNAM RETE GAS			PROGETTISTA techfem			Dis. 10-DT-D-5214
			Rif.TFM: 011-PJM5-005-10-DT-D-5214			Comm. NR/17157



Il presente disegno e' di proprieta' aziendale - La Societa' tutela i propri diritti a termine di legge.



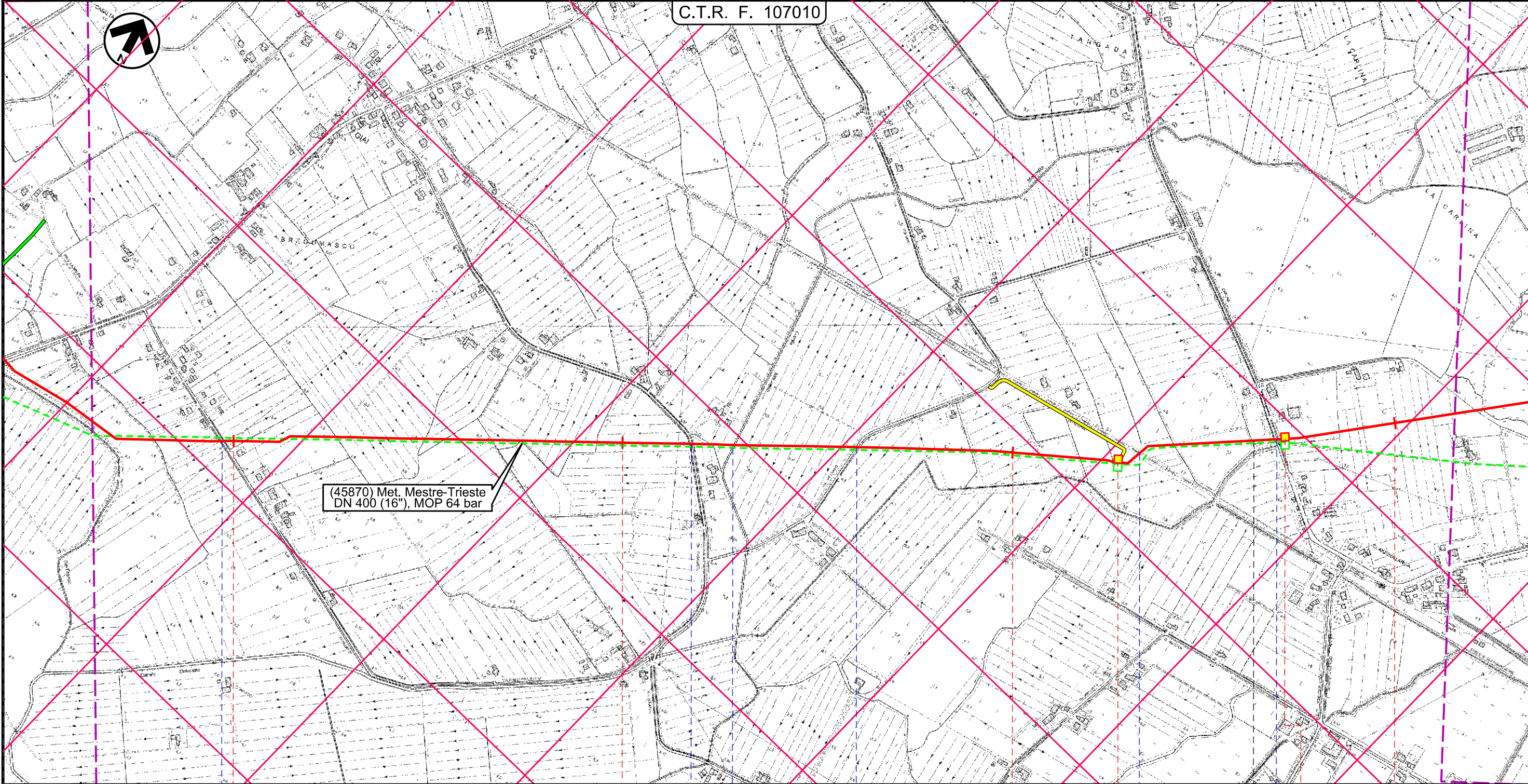
Met. Mestre - Trieste  
 tratto Silea - Gonars DN 400 (16"), DP 75 bar

Carta delle presenze archeologiche

1	01/12/2017	EMISSIONE PER PERMESSI	M.MAY A.LA.PIETRA	G.MARINELLI	H.D.AIUDI
0	11/08/2017	EMISSIONE PER COMMENTI	M.MAY A.LA.PIETRA	G.MARINELLI	H.D.AIUDI
INDICE	DATA	REVISIONI	ELABORATO	VERIFICATO	APPROVATO
			PROGETTISTA 		
			Dis.	10-DT-D-5214	
			Comm.	NR/17157	
			Rif.TFM: 011-PJM5-005-10-DT-D-5214		

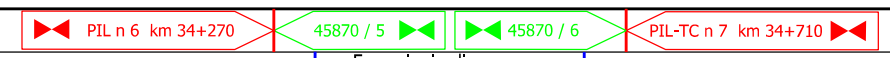
Foglio  
**10**  
 di 23  
 Scala  
 1:10000

C.T.R. F. 107010



32 ANNONE VENETO PRAMAGGIORE  
 VENEZIA VENEZIA

Via Giò di Pracurte Via Pracurte C.le Melonetto Via Polvaro Ferrovìa In disarmo Tarvisio-Portogruaro via Carline



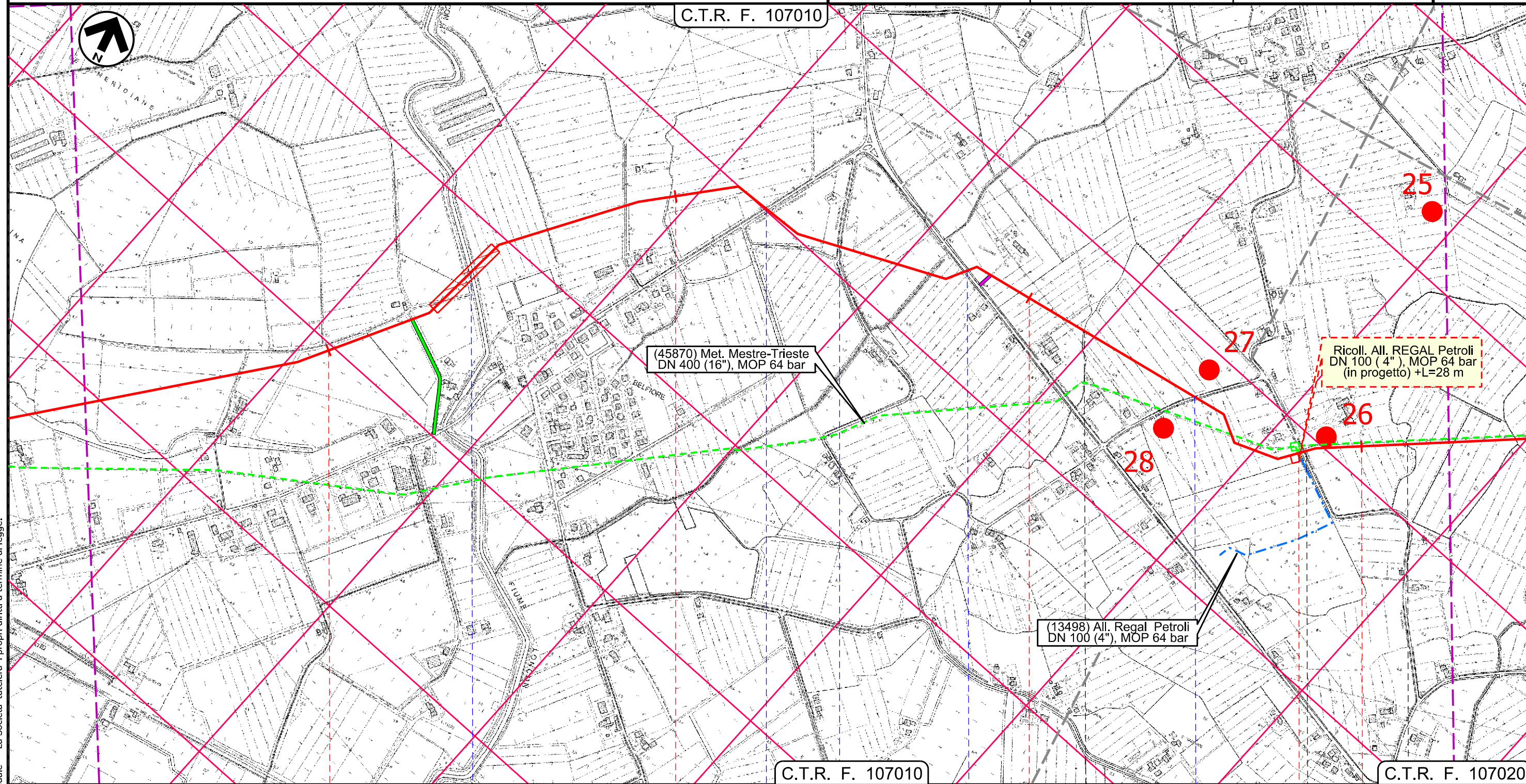
Il presente disegno e' di proprieta' aziendale - La Societa' tutelera' i propri diritti a termine di legge.

Met. Mestre - Trieste  
 tratto Silea - Gonars DN 400 (16"), DP 75 bar

Carta delle presenze archeologiche

1	01/12/2017	EMISSIONE PER PERMESSI	M.MAY A.LA.PIETRA	G.MARINELLI	H.D.AIUDI
0	11/08/2017	EMISSIONE PER COMMENTI	M.MAY A.LA.PIETRA	G.MARINELLI	H.D.AIUDI
INDICE	DATA	REVISIONI	ELABORATO	VERIFICATO	APPROVATO
			PROGETTISTA 		
			Dis.	10-DT-D-5214	
			Comm.	NR/17157	
			Rif.TFM: 011-PJM5-005-10-DT-D-5214		

Foglio  
**11**  
 di 23  
 Scala  
 1:10000



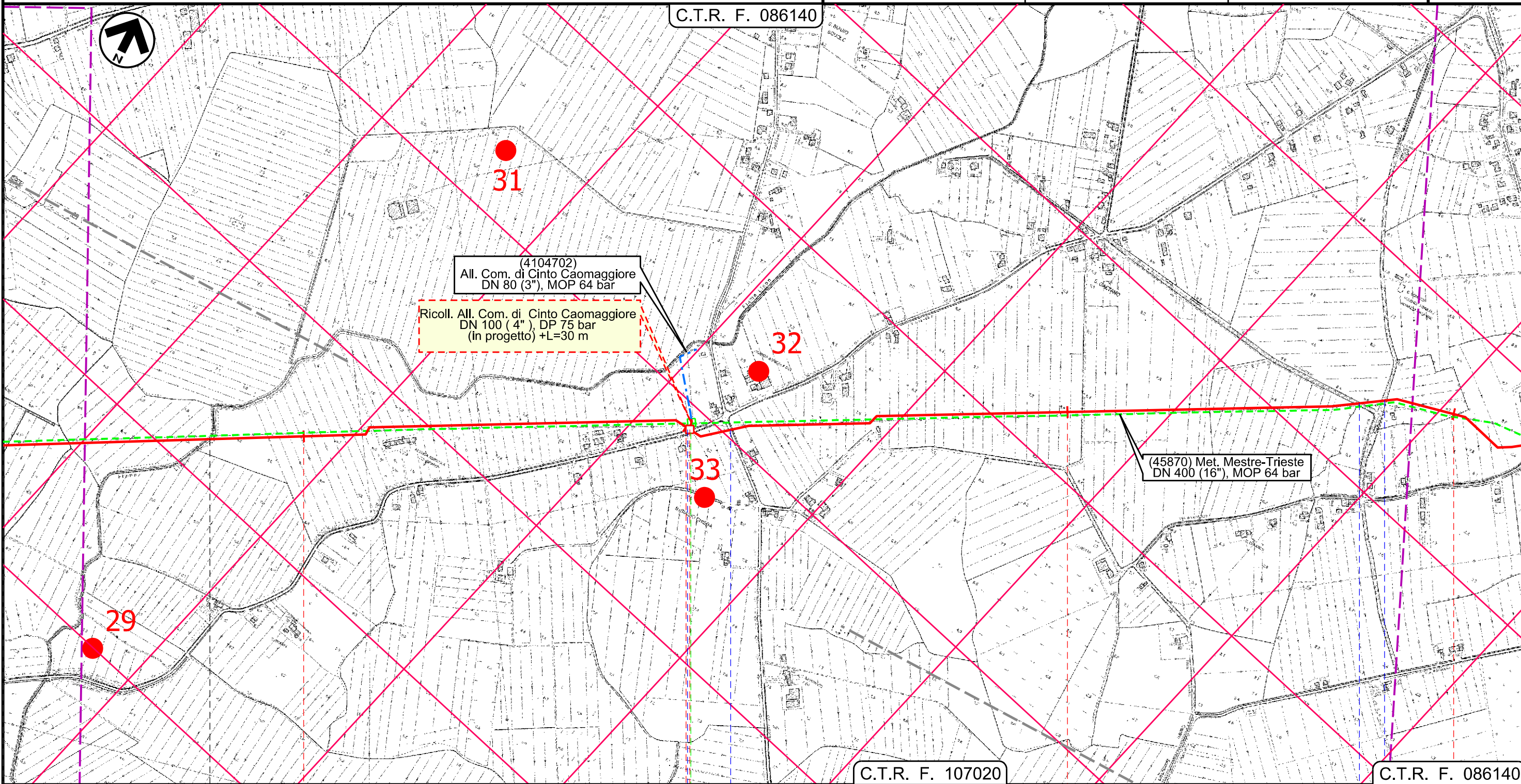
Il presente disegno e' di proprieta' aziendale - La Societa' tutela i propri diritti a termine di legge.

36	37	38	39
PRAMAGGIORE VENEZIA	PRAMAGGIORE VENEZIA	PORTOGRUARO VENEZIA	PORTOGRUARO VENEZIA
F. Loncon	S. P. n 60	Via della Pietra	S. R. n 53
		via S. Biagio	via Comugne

Met. Mestre - Trieste  
 tratto Silea - Gonars DN 400 (16"), DP 75 bar

Carta delle presenze archeologiche

1	01/12/2017	EMISSIONE PER PERMESSI	M.MAY A.LA.PIETRA	G.MARINELLI	H.D.AIUDI	Foglio <b>12</b> di 23
0	11/08/2017	EMISSIONE PER COMMENTI	M.MAY A.LA.PIETRA	G.MARINELLI	H.D.AIUDI	
INDICE	DATA	REVISIONI	ELABORATO	VERIFICATO	APPROVATO	Scala 1:10000
			PROGETTISTA 			Dis. 10-DT-D-5214
			Rif.TFM: 011-PJM5-005-10-DT-D-5214			Comm. NR/17157



Il presente disegno e' di proprieta' aziendale - La Societa' tutelera' i propri diritti a termine di legge.

40	41	42	43
PORTOGRUARO	CINTO CAOMAGGIORE	CINTO CAOMAGGIORE	VENEZIA
VENEZIA		VENEZIA	
F. Lison		PIDA 7/B	
Via Venezia		Via Bandida	
Via S. Gaetano		Via Bravin	

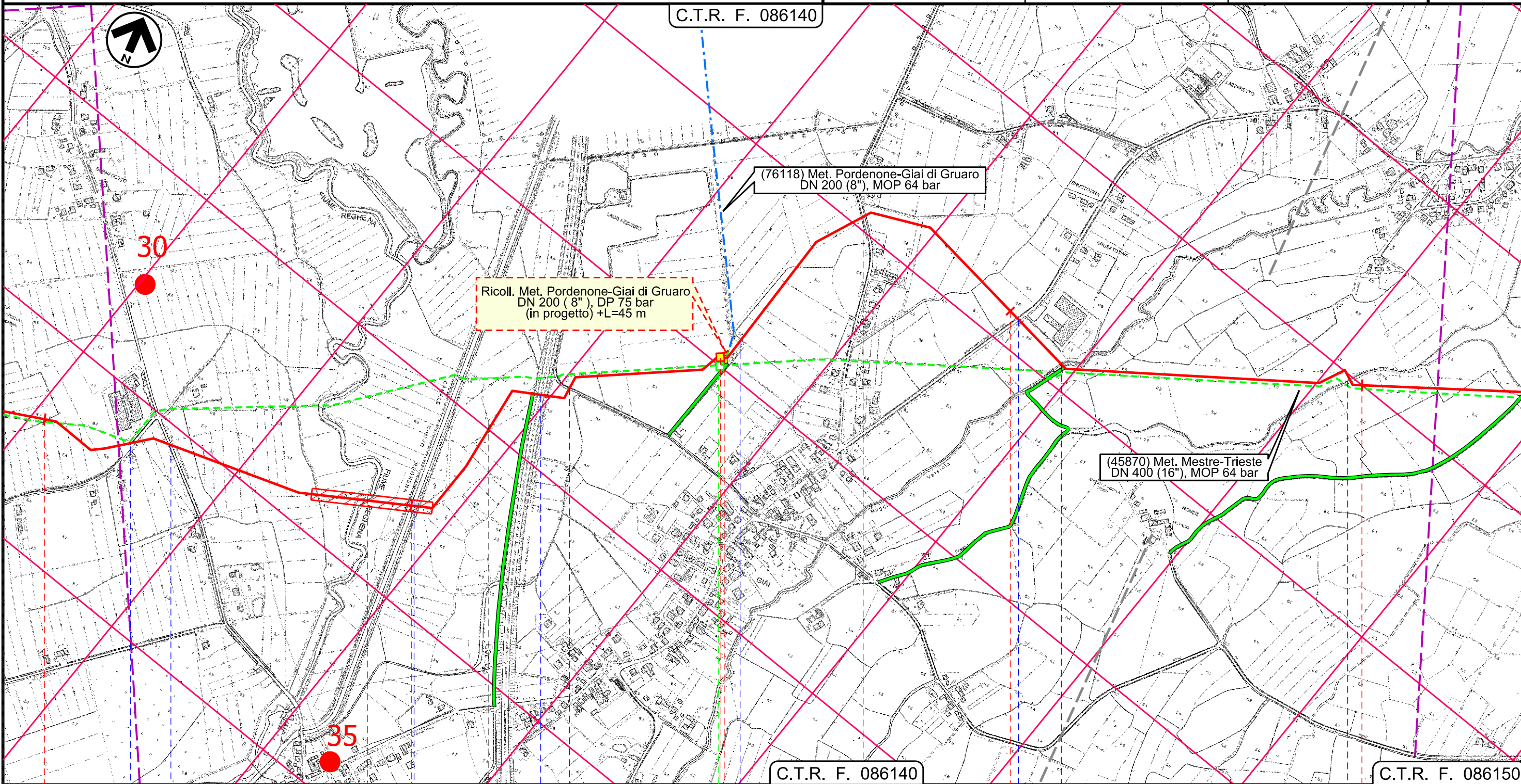
Met. Mestre - Trieste  
 tratto Silea - Gonars DN 400 (16"), DP 75 bar

Carta delle presenze archeologiche

1	01/12/2017	EMISSIONE PER PERMESSI	M.MAY A.LA.PIETRA	G.MARINELLI	H.D.AIUDI
0	11/08/2017	EMISSIONE PER COMMENTI	M.MAY A.LA.PIETRA	G.MARINELLI	H.D.AIUDI
INDICE	DATA	REVISIONI	ELABORATO	VERIFICATO	APPROVATO
			PROGETTISTA 		
			Dis.	10-DT-D-5214	
			Comm.	NR/17157	
			Rif. TFM: 011-PJM5-005-10-DT-D-5214		

Foglio  
**13**  
 di 23  
 Scala  
 1:10000

C.T.R. F. 086140



C.T.R. F. 086140

C.T.R. F. 086150

43 44 45 46 47

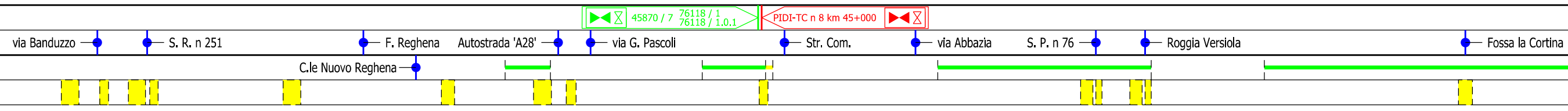
CINTO CAOMAGGIORE

GRUARO

GRUARO

VENEZIA

VENEZIA



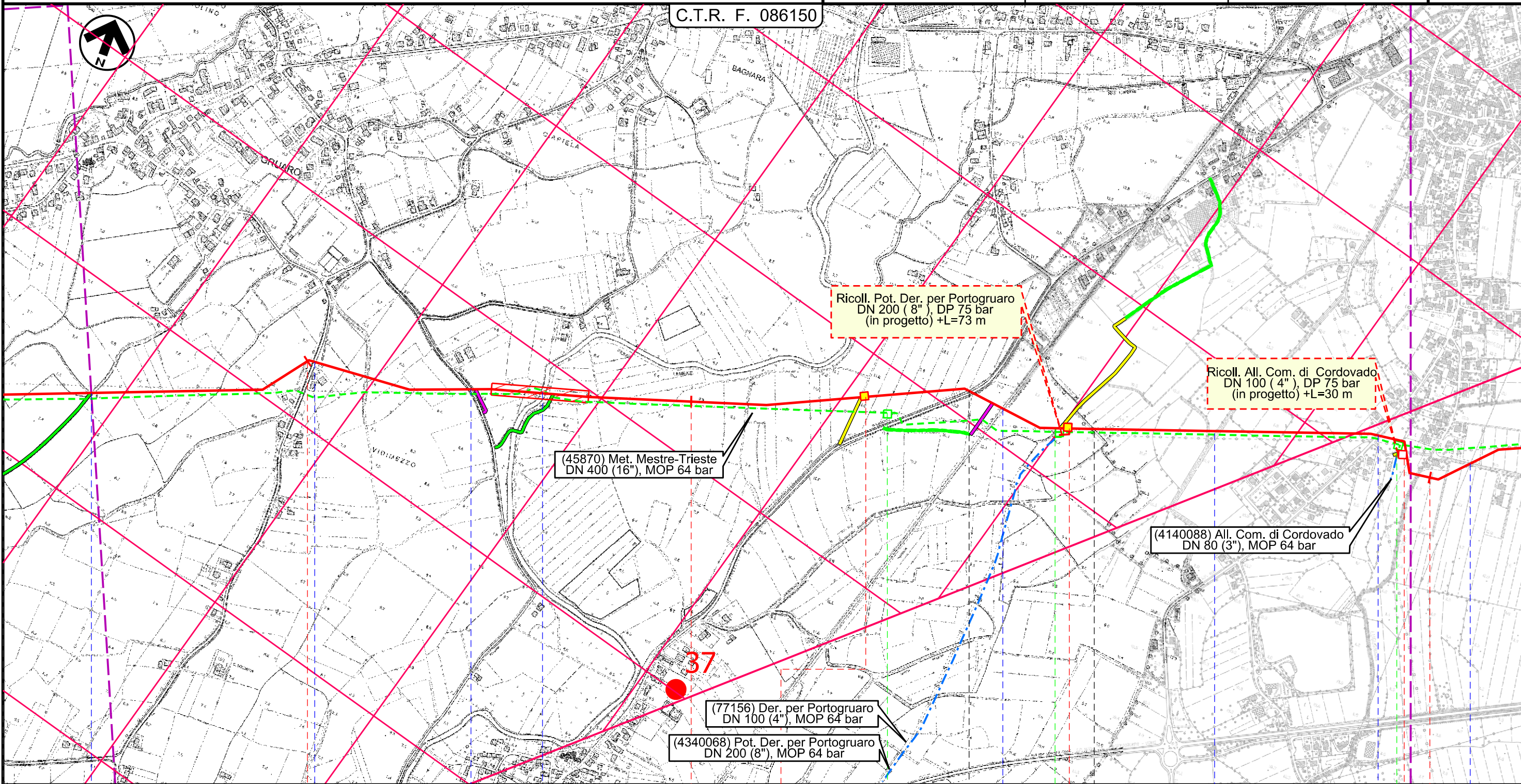
Il presente disegno e' di proprieta' aziendale - La Societa' tutelera' i propri diritti a termine di legge.

Met. Mestre - Trieste  
 tratto Silea - Gonars DN 400 (16"), DP 75 bar

Carta delle presenze archeologiche

1	01/12/2017	EMISSIONE PER PERMESSI	M.MAY A.LA.PIETRA	G.MARINELLI	H.D.AIUDI	Foglio <b>14</b> di 23
0	11/08/2017	EMISSIONE PER COMMENTI	M.MAY A.LA.PIETRA	G.MARINELLI	H.D.AIUDI	
INDICE	DATA	REVISIONI	ELABORATO	VERIFICATO	APPROVATO	Scala 1:10000
			PROGETTISTA 			Dis. 10-DT-D-5214
			Rif. TFM: 011-PJM5-005-10-DT-D-5214			Comm. NR/17157

C.T.R. F. 086150



Ricoll. Pot. Der. per Portogruaro  
 DN 200 (8"), DP 75 bar  
 (in progetto) +L=73 m

Ricoll. All. Com. di Cordovado  
 DN 100 (4"), DP 75 bar  
 (in progetto) +L=30 m

(45870) Met. Mestre-Trieste  
 DN 400 (16"), MOP 64 bar

(4140088) All. Com. di Cordovado  
 DN 80 (3"), MOP 64 bar

(77156) Der. per Portogruaro  
 DN 100 (4"), MOP 64 bar

(4340068) Pot. Der. per Portogruaro  
 DN 200 (8"), MOP 64 bar

48 49 50 51

GRUARO VENEZIA      GRUARO VENEZIA      TEGLIO VENETO      CORDOVADO PORDENONE

PIL n 9 km 49+445   
 45870 / 8   
 45870 / 9   
 77156 / 1   
 4340068 / 1   
 PIDI n 10-TC km 50+000   
 4140088 / 1   
 PIDA 10/A

Roggia    via Portogruaro    via Boldara    F. Lemene    S. P. n 463    Ferrovia Portogruaro-Casarsa    Str. Com.    S. P. n 18    Via del Comune

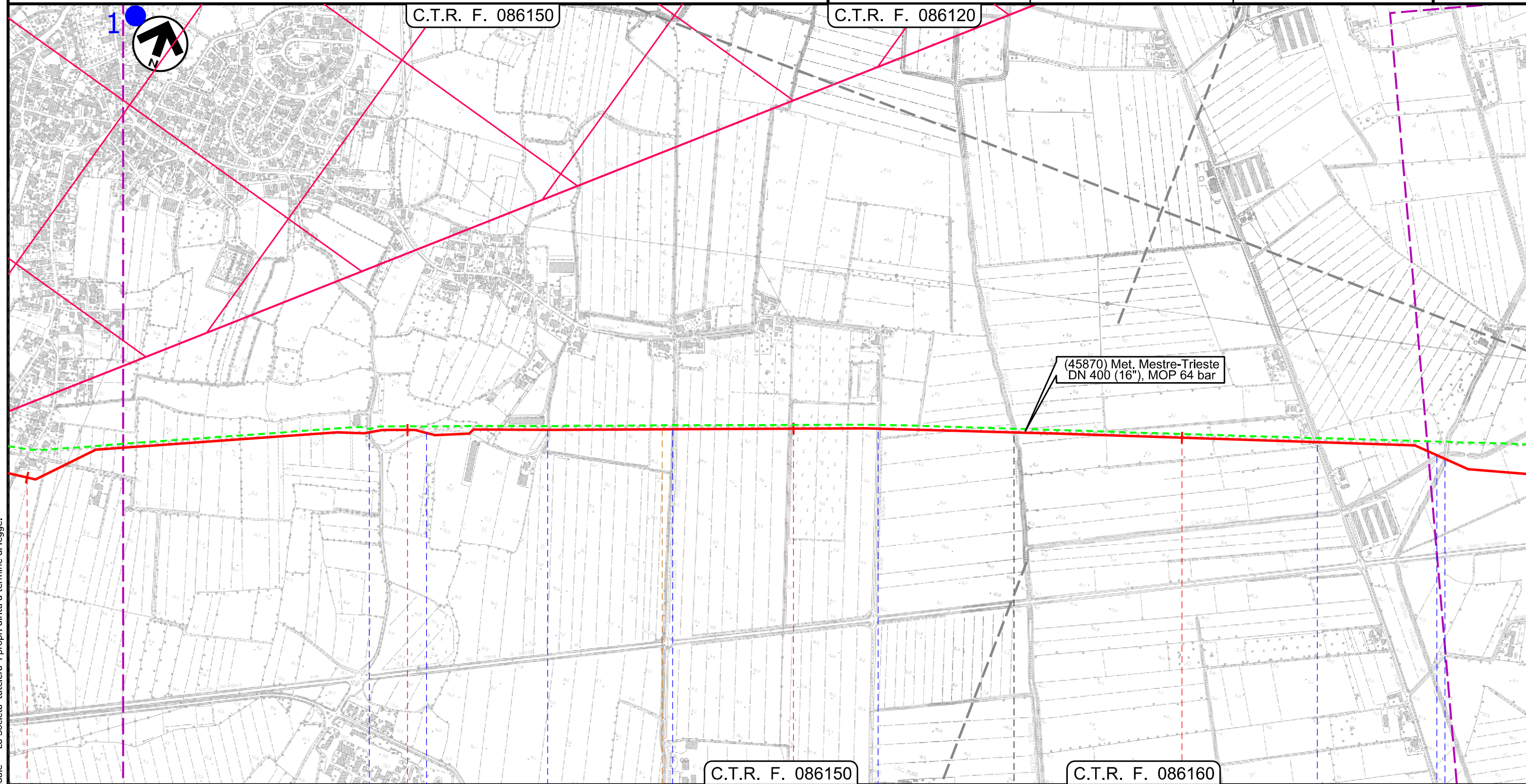
Il presente disegno e' di proprieta' aziendale - La Societa' tutelera' i propri diritti a termine di legge.

Met. Mestre - Trieste  
 tratto Silea - Gonars DN 400 (16"), DP 75 bar

Carta delle presenze archeologiche

1	01/12/2017	EMISSIONE PER PERMESSI	M.MAY A.LA.PIETRA	G.MARINELLI	H.D.AIUDI
0	11/08/2017	EMISSIONE PER COMMENTI	M.MAY A.LA.PIETRA	G.MARINELLI	H.D.AIUDI
INDICE	DATA	REVISIONI	ELABORATO	VERIFICATO	APPROVATO
			PROGETTISTA 		
			Dis.	10-DT-D-5214	
			Comm.	NR/17157	
			Rif.TFM: 011-PJM5-005-10-DT-D-5214		

Foglio  
**15**  
 di 23  
 Scala  
 1:10000



Il presente disegno e' di proprieta' aziendale - La Societa' tutela i propri diritti a termine di legge.

51	52	53	54
CORDOVADO PORDENONE		MORSANO AL TAGLIAMENTO PORDENONE	
Via Vilunghi	Str. Com.	Via Bevedere	Roggia Belvedere
			P3
		via Belvedere Centro	C.le Taglio Nuovo
			via Pars
			C.le Palu'
			Roggia Vidimana

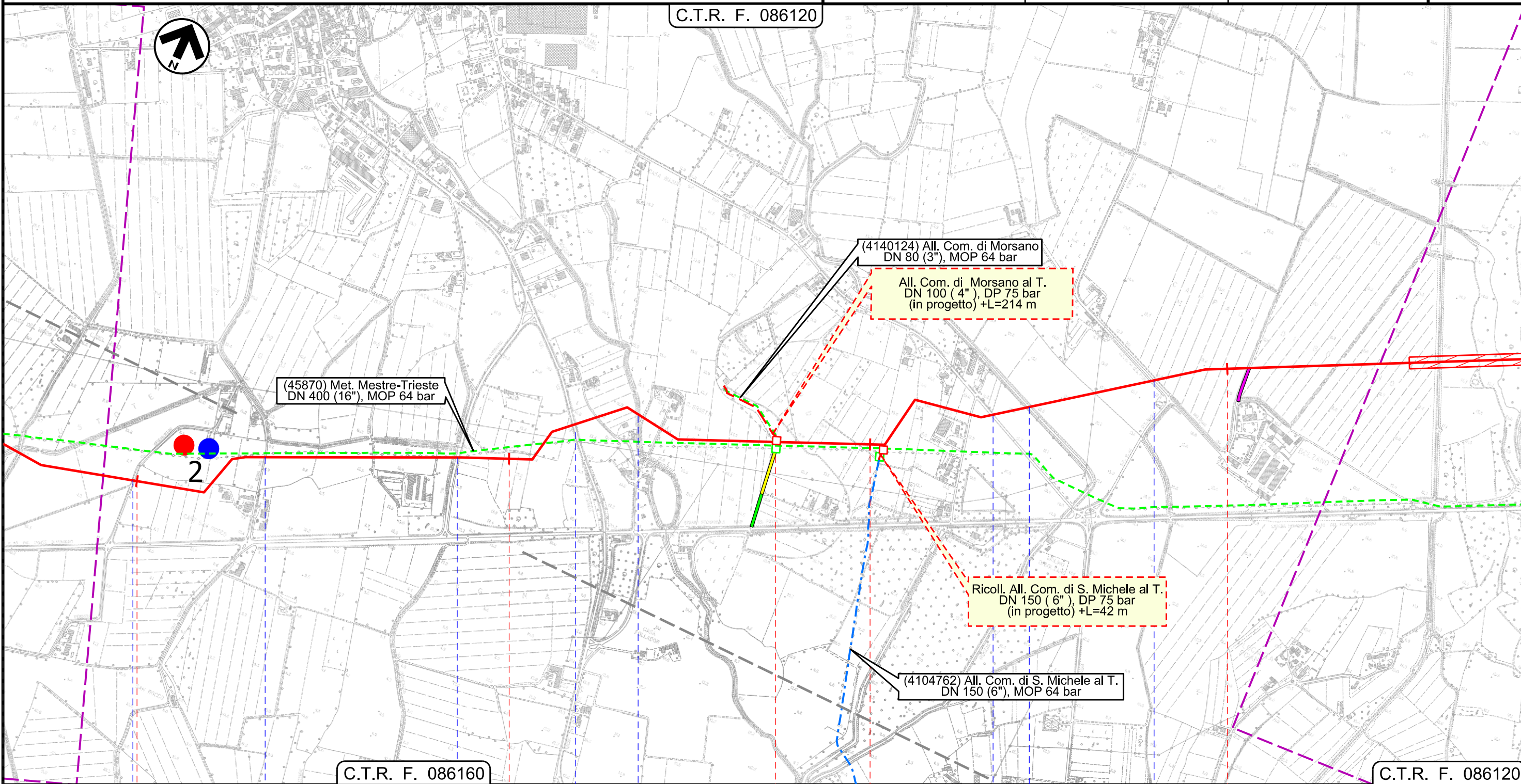
Met. Mestre - Trieste  
 tratto Silea - Gonars DN 400 (16"), DP 75 bar

Carta delle presenze archeologiche

1	01/12/2017	EMISSIONE PER PERMESSI	M.MAY A.LA.PIETRA	G.MARINELLI	H.D.AIUDI
0	11/08/2017	EMISSIONE PER COMMENTI	M.MAY A.LA.PIETRA	G.MARINELLI	H.D.AIUDI
INDICE	DATA	REVISIONI	ELABORATO	VERIFICATO	APPROVATO
			PROGETTISTA 		
			Dis.	10-DT-D-5214	
			Comm.	NR/17157	
			Rif.TFM: 011-PJM5-005-10-DT-D-5214		

Foglio  
**16**  
 di 23  
 Scala  
 1:10000

C.T.R. F. 086120



C.T.R. F. 086160

C.T.R. F. 086120

MORSANO AL TAGLIAMENTO PORDENONE MORSANO AL TAGLIAMENTO PORDENONE



Il presente disegno e' di proprieta' aziendale - La Societa' tutelera' i propri diritti a termine di legge.



Met. Mestre - Trieste  
 tratto Silea - Gonars DN 400 (16"), DP 75 bar

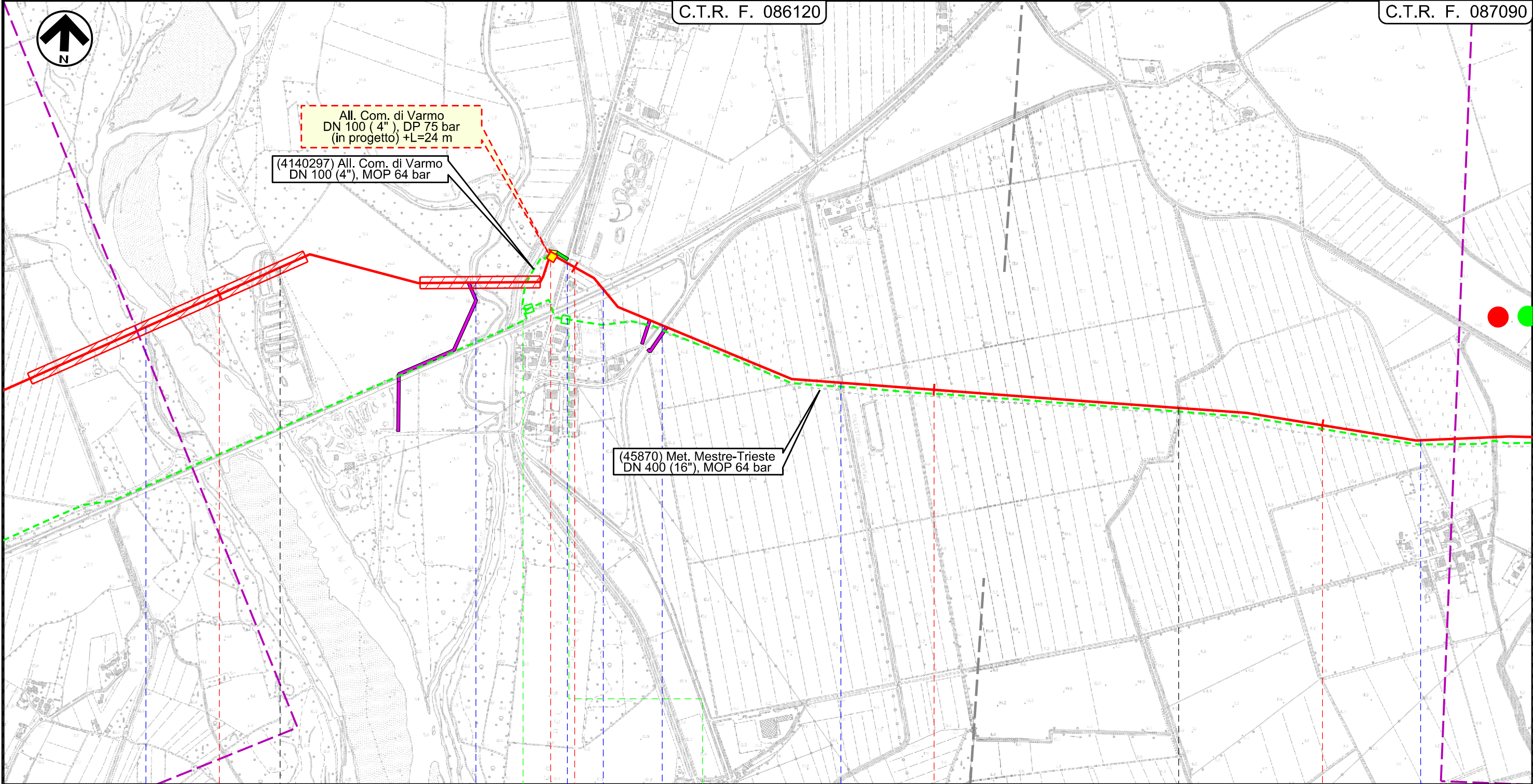
Carta delle presenze archeologiche

1	01/12/2017	EMISSIONE PER PERMESSI	M.MAY A.LA.PIETRA	G.MARINELLI	H.D.AIUDI
0	11/08/2017	EMISSIONE PER COMMENTI	M.MAY A.LA.PIETRA	G.MARINELLI	H.D.AIUDI
INDICE	DATA	REVISIONI	ELABORATO	VERIFICATO	APPROVATO
			PROGETTISTA 		
			Dis.	10-DT-D-5214	
			Comm.	NR/17157	
			Rif.TFM: 011-PJM5-005-10-DT-D-5214		

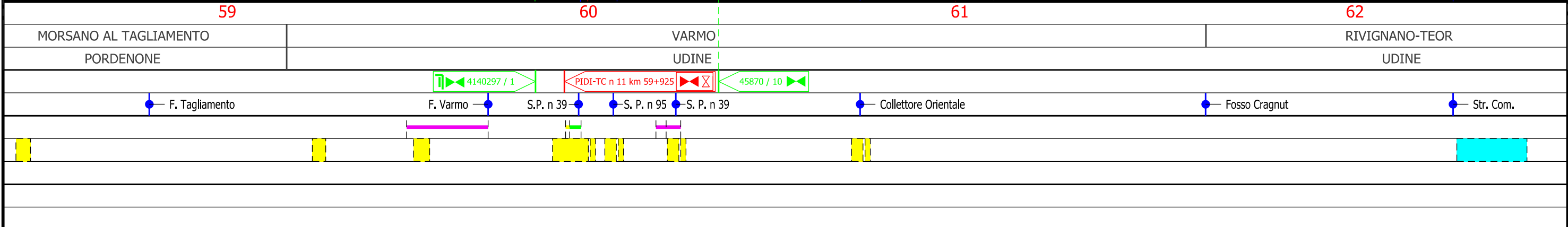
Foglio  
**17**  
 di 23  
 Scala  
 1:10000

C.T.R. F. 086120

C.T.R. F. 087090



Il presente disegno e' di proprieta' aziendale - La Societa' tutelera' i propri diritti a termine di legge.



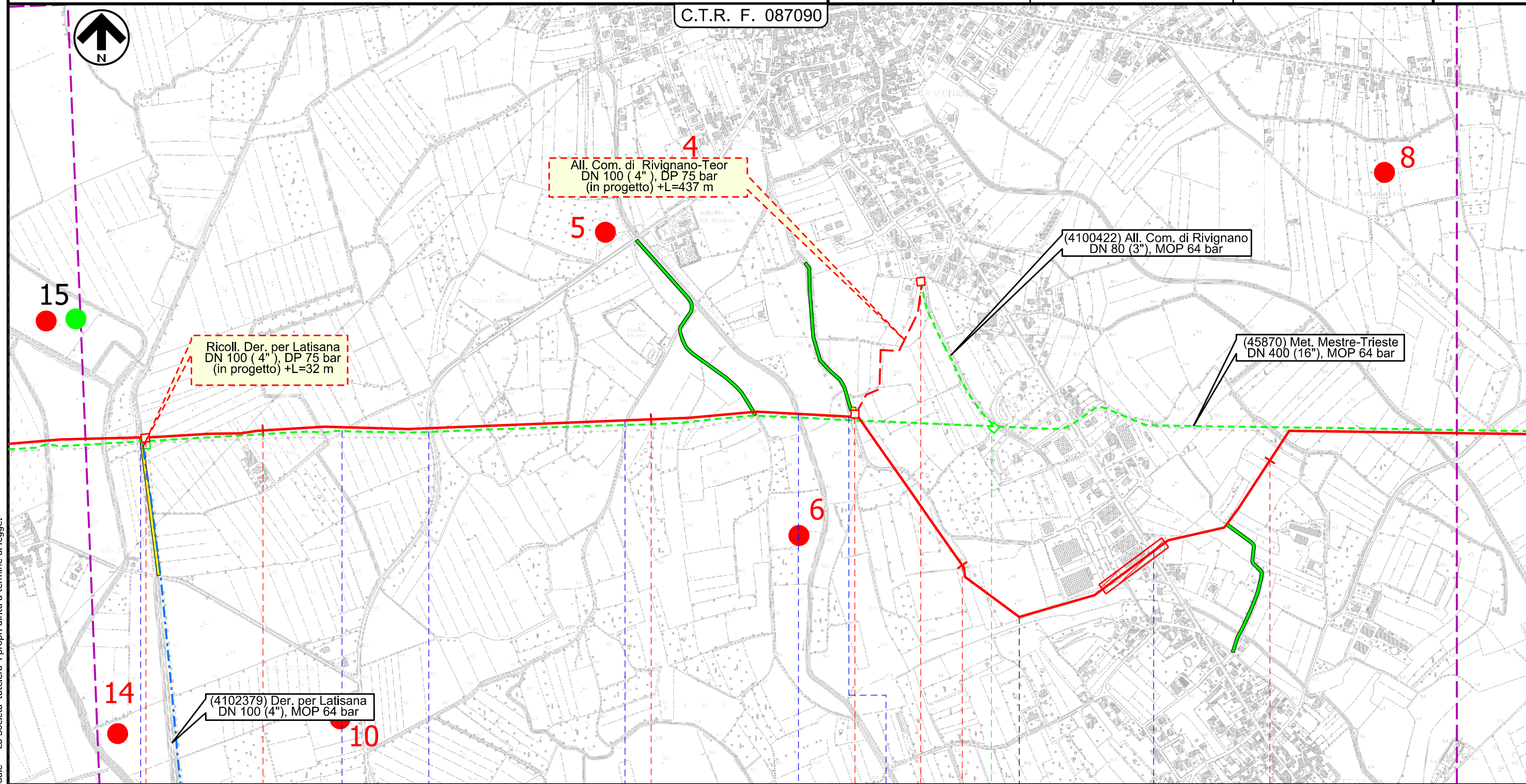
Met. Mestre - Trieste  
 tratto Silea - Gonars DN 400 (16"), DP 75 bar

Carta delle presenze archeologiche

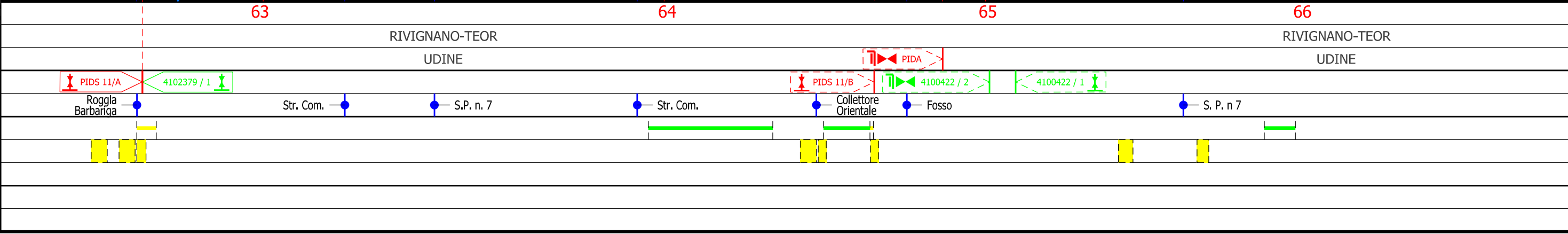
1	01/12/2017	EMISSIONE PER PERMESSI	M.MAY A.LA.PIETRA	G.MARINELLI	H.D.AIUDI
0	11/08/2017	EMISSIONE PER COMMENTI	M.MAY A.LA.PIETRA	G.MARINELLI	H.D.AIUDI
INDICE	DATA	REVISIONI	ELABORATO	VERIFICATO	APPROVATO
			PROGETTISTA 		
			Dis.	10-DT-D-5214	
			Comm.	NR/17157	
			Rif.TFM: 011-PJM5-005-10-DT-D-5214		

Foglio  
**18**  
 di 23  
 Scala  
 1:10000

C.T.R. F. 087090



Il presente disegno e' di proprieta' aziendale - La Societa' tutela i propri diritti a termine di legge.

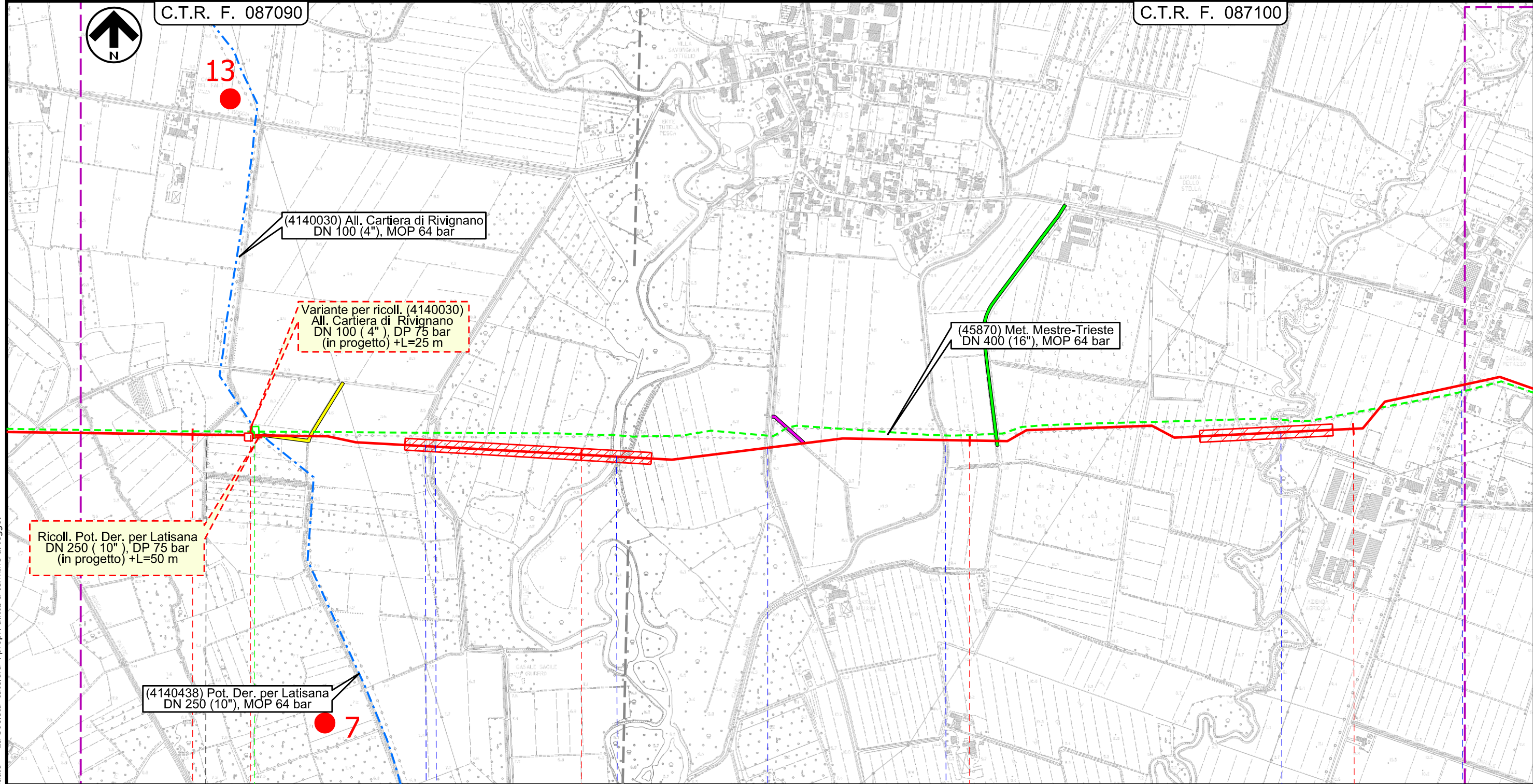


Met. Mestre - Trieste  
tratto Silea - Gonars DN 400 (16"), DP 75 bar

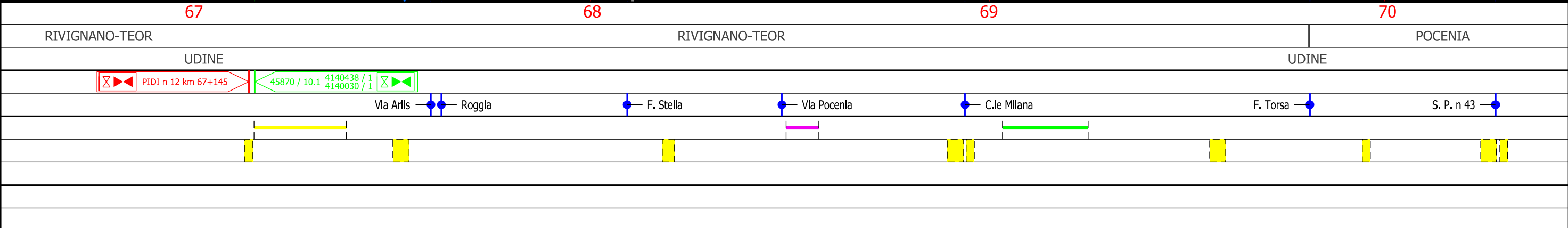
Carta delle presenze archeologiche

1	01/12/2017	EMISSIONE PER PERMESSI	M.MAY A.LA.PIETRA	G.MARINELLI	H.D.AIUDI
0	11/08/2017	EMISSIONE PER COMMENTI	M.MAY A.LA.PIETRA	G.MARINELLI	H.D.AIUDI
INDICE	DATA	REVISIONI	ELABORATO	VERIFICATO	APPROVATO
			PROGETTISTA 		
			Dis.	10-DT-D-5214	
			Comm.	NR/17157	
			Rif.TFM: 011-PJM5-005-10-DT-D-5214		

Foglio  
**19**  
di 23  
Scala  
1:10000



Il presente disegno e' di proprieta' aziendale - La Societa' tutela i propri diritti a termine di legge.



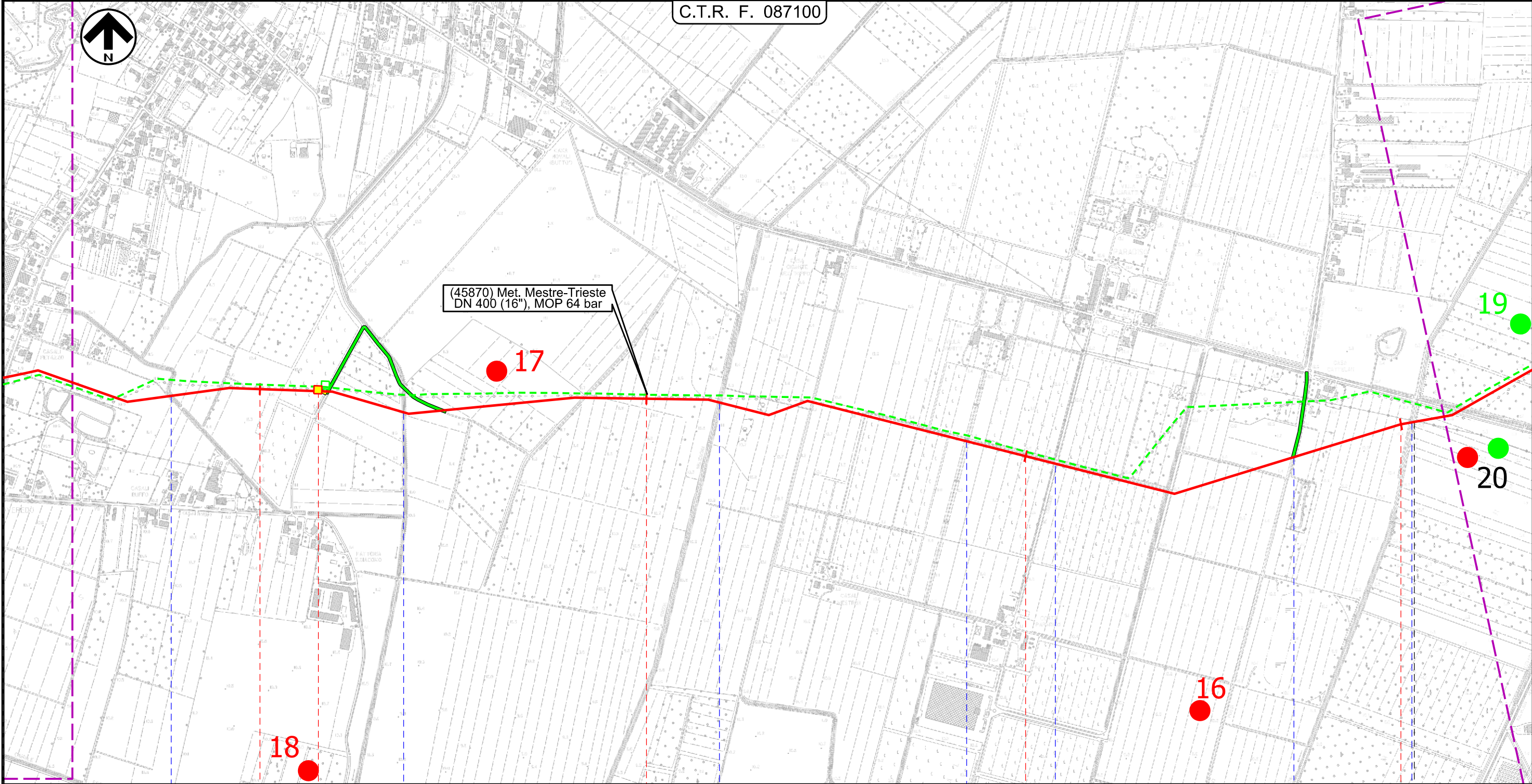
Met. Mestre - Trieste  
 tratto Silea - Gonars DN 400 (16"), DP 75 bar

Carta delle presenze archeologiche

1	01/12/2017	EMISSIONE PER PERMESSI	M.MAY A.LA.PIETRA	G.MARINELLI	H.D.AIUDI
0	11/08/2017	EMISSIONE PER COMMENTI	M.MAY A.LA.PIETRA	G.MARINELLI	H.D.AIUDI
INDICE	DATA	REVISIONI	ELABORATO	VERIFICATO	APPROVATO
			PROGETTISTA 		
			Dis.	10-DT-D-5214	
			Comm.	NR/17157	
			Rif. TFM: 011-PJM5-005-10-DT-D-5214		

Foglio  
**20**  
 di 23  
 Scala  
 1:10000

C.T.R. F. 087100



Il presente disegno e' di proprieta' aziendale - La Societa' tutela i propri diritti a termine di legge.

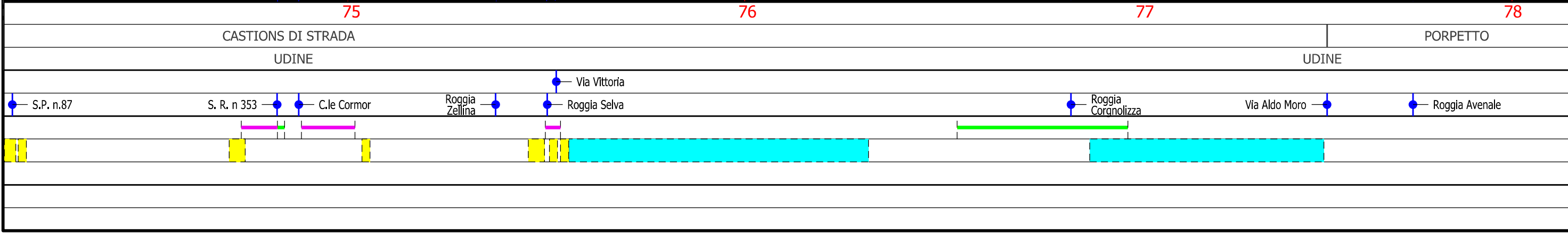
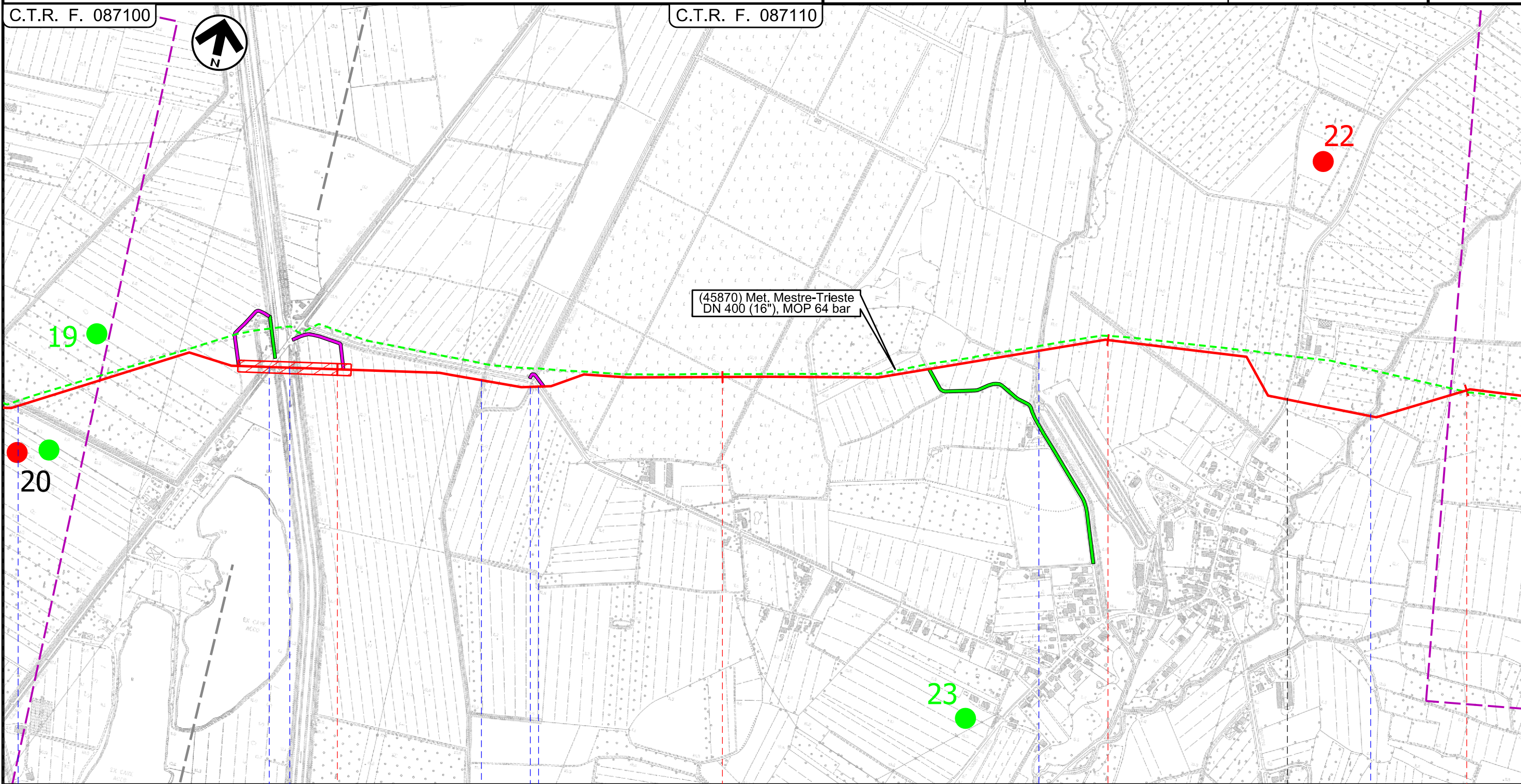
71	72	73	74
POCENIA		CASTIONS DI STRADA	
UDINE			
Fosso Maistravecchia	Fosso Maestro	Roggia Velicogna	Villa Caratti De Giudici
		Str. Com.	Str. Com.
		S.P. n. 87	Roggia Revonchio

Met. Mestre - Trieste  
 tratto Silea - Gonars DN 400 (16"), DP 75 bar

Carta delle presenze archeologiche

1	01/12/2017	EMISSIONE PER PERMESSI	M.MAY A.LA.PIETRA	G.MARINELLI	H.D.AIUDI
0	11/08/2017	EMISSIONE PER COMMENTI	M.MAY A.LA.PIETRA	G.MARINELLI	H.D.AIUDI
INDICE	DATA	REVISIONI	ELABORATO	VERIFICATO	APPROVATO
			PROGETTISTA 		
			Dis.	10-DT-D-5214	
			Comm.	NR/17157	
			Rif.TFM: 011-PJM5-005-10-DT-D-5214		

Foglio  
**21**  
 di 23  
 Scala  
 1:10000

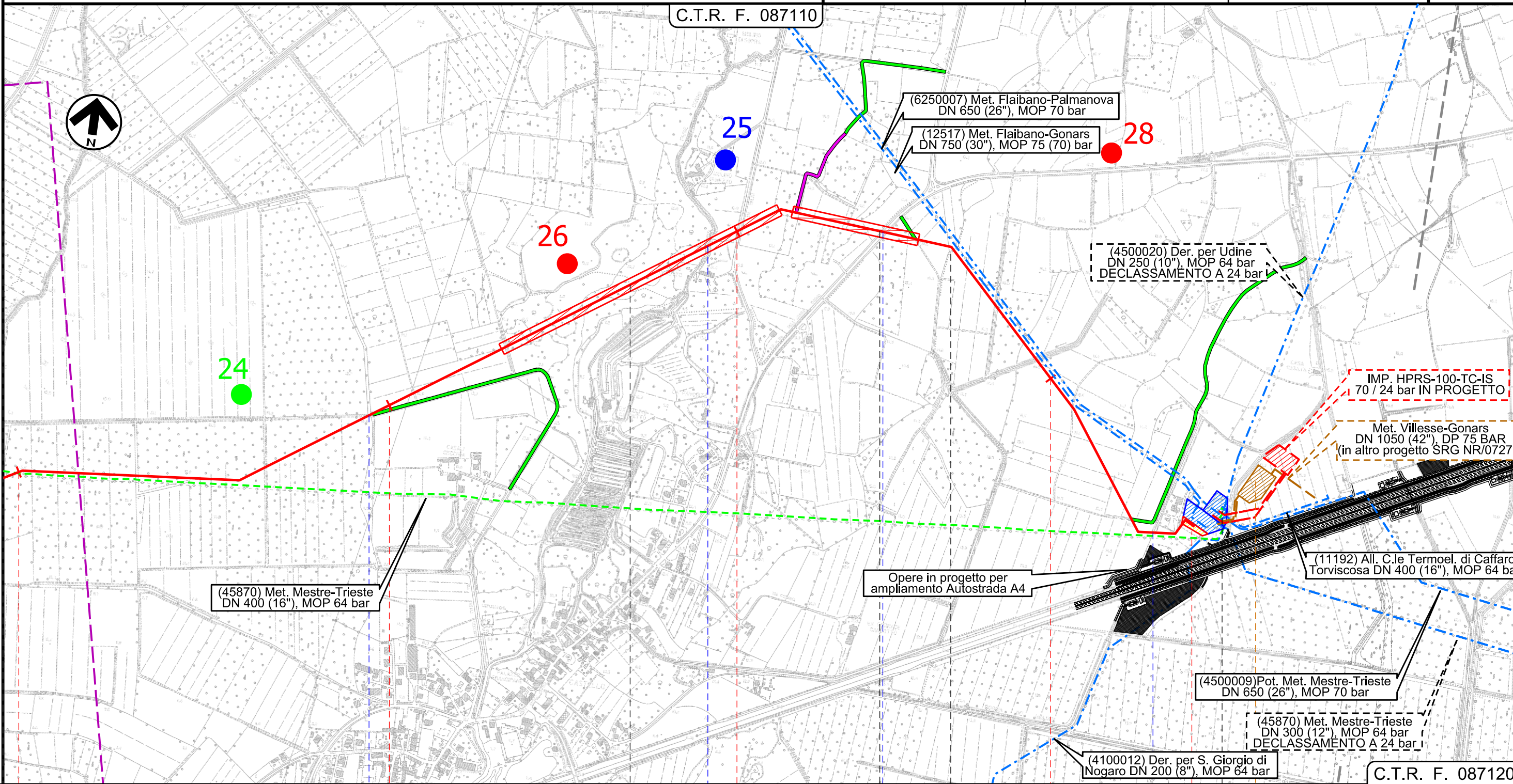


Il presente disegno e' di proprieta' aziendale - La Societa' tutelera' i propri diritti a termine di legge.

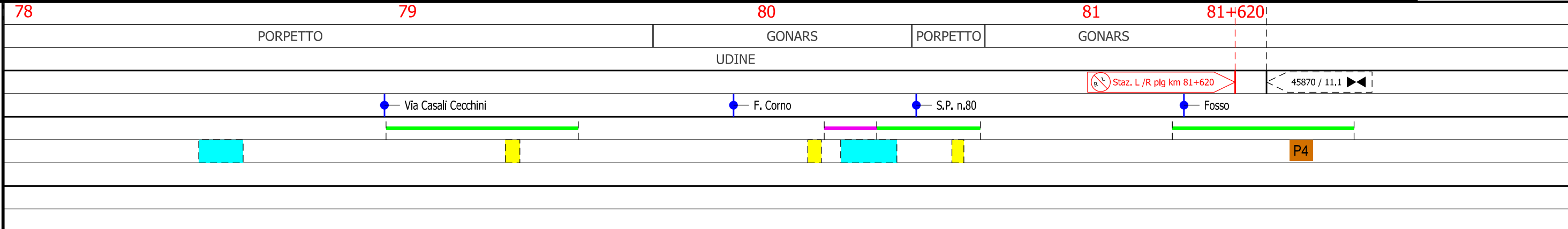
Met. Mestre - Trieste  
 tratto Silea - Gonars DN 400 (16"), DP 75 bar

Carta delle presenze archeologiche

1	01/12/2017	EMISSIONE PER PERMESSI	M.MAY A.LA.PIETRA	G.MARINELLI	H.D.AIUDI	Foglio <b>22</b> di 23
0	11/08/2017	EMISSIONE PER COMMENTI	M.MAY A.LA.PIETRA	G.MARINELLI	H.D.AIUDI	
INDICE	DATA	REVISIONI	ELABORATO	VERIFICATO	APPROVATO	Scala 1:10000
			PROGETTISTA 			Dis. 10-DT-D-5214
			Rif.TFM: 011-PJM5-005-10-DT-D-5214			Comm. NR/17157



Il presente disegno e' di proprieta' aziendale - La Societa' tutelera' i propri diritti a termine di legge.



1	01/12/2017	EMISSIONE PER PERMESSI	M.MAY A.LA.PIETRA	G.MARINELLI	H.D.AIUDI
0	11/08/2017	EMISSIONE PER COMMENTI	M.MAY A.LA.PIETRA	G.MARINELLI	H.D.AIUDI
INDICE	DATA	REVISIONI	ELABORATO	VERIFICATO	APPROVATO
			PROGETTISTA 		
			Dis.	10-DT-D-5214	
			Comm.	NR/17157	
			Rif.TFM: 011-PJM5-005-10-DT-D-5214		

LEGENDA

SIMBOLOGIA CARTOGRAFICA

- |  |   |  |   |
|--|---|--|---|
|  | Metanodotto in progetto                           |  | Altre condotte di terzi                                   |
|  | Altro Metanodotto in progetto                     |  | Gallerie, Tunnel, Mini-Microtunnel, Raise Boring e T.O.C. |
|  | Metanodotti in esercizio                          |  | Impianti di linea in progetto                             |
|  | Metanodotti da porre fuori esercizio e recuperare |  | Impianti di linea su rete in esercizio                    |
|  | Metanodotto di altro progetto                     |  | Impianti di linea da porre fuori esercizio e recuperare   |
|  | Aree impianti stacco-terminale in progetto        |  | Strade di accesso provvisorio                             |
|  | Aree impianti stacco-terminale esistenti          |  | Strada di accesso all'impianto                            |
|  | Aree impianti di altro progetto                   |  | Adeguamento strade esistenti                              |
|  |   |  | Limite sovrapposizione fogli                              |

SIMBOLOGIA TEMATICA

- Sito archeologico Epoca Pre /Protostorica
- Sito archeologico Epoca Romana
- Sito archeologico Epoca Medievale
- Ricostruzione del sistema centuriale romano (da "Misurare la Terra: centuriazione e coloni nel mondo romano\_il caso veneto; ed. Panini 1985)

SIMBOLOGIA MECCANICA

- - 
  - 
  - 
  - 
  - 
  - 
  - 
  -
- Punto di intercettazione di linea (P.I.L.)  
 Punto di intercettazione di derivazione importante (P.I.D.I.)  
 Punto di intercettazione di derivazione semplice con stacco da P.I.L. (P.I.D.S.)  
 Punto di intercettazione e derivazione semplice con stacco da Linea (P.I.D.S.)  
 Punto di intercettazione con discaggio di allacciamento (P.I.D.A.)  
 Punto predisposto per il discaggio di allacciamento (P.P.D.A.)  
 Punto di sezionamento elettrico terminale (P.S.E.T.)  
 Stazione predisposta per lancio e ricevimento PIG  
 Impianto di riduzione/ regolazione della pressione

Il presente disegno e' di proprieta' aziendale - La Societa' tutela i propri diritti a termine di legge.

Progressiva chilometrica	<b>N.</b>
Comuni	
Province	
Impianti in progetto	TIPO - N. - PROGR. km (IN PROGETTO)                  TIPO - N. (IN PROGETTO)                  TIPO - N. (ESISTENTE)                  TIPO - N. (DA DISMETTERE)
Attraversamenti	TIPOLOGIA ATTRAVERSATA (SS n. ##, corso d'acqua, ferrovia, ecc.)
Strade - Piste - Depositi provv. - Piazzole	ACCESSO IMPIANTI                  ADEGUAMENTI STRADE                  STRADE PROVVISORIE                  DEPOSITI TEMPORANEI <b>Dn</b> N. PIAZ. <b>Pn</b>
Fascia di lavoro	ALLARGATA                  RIDOTTA