

## COROGRAFIA

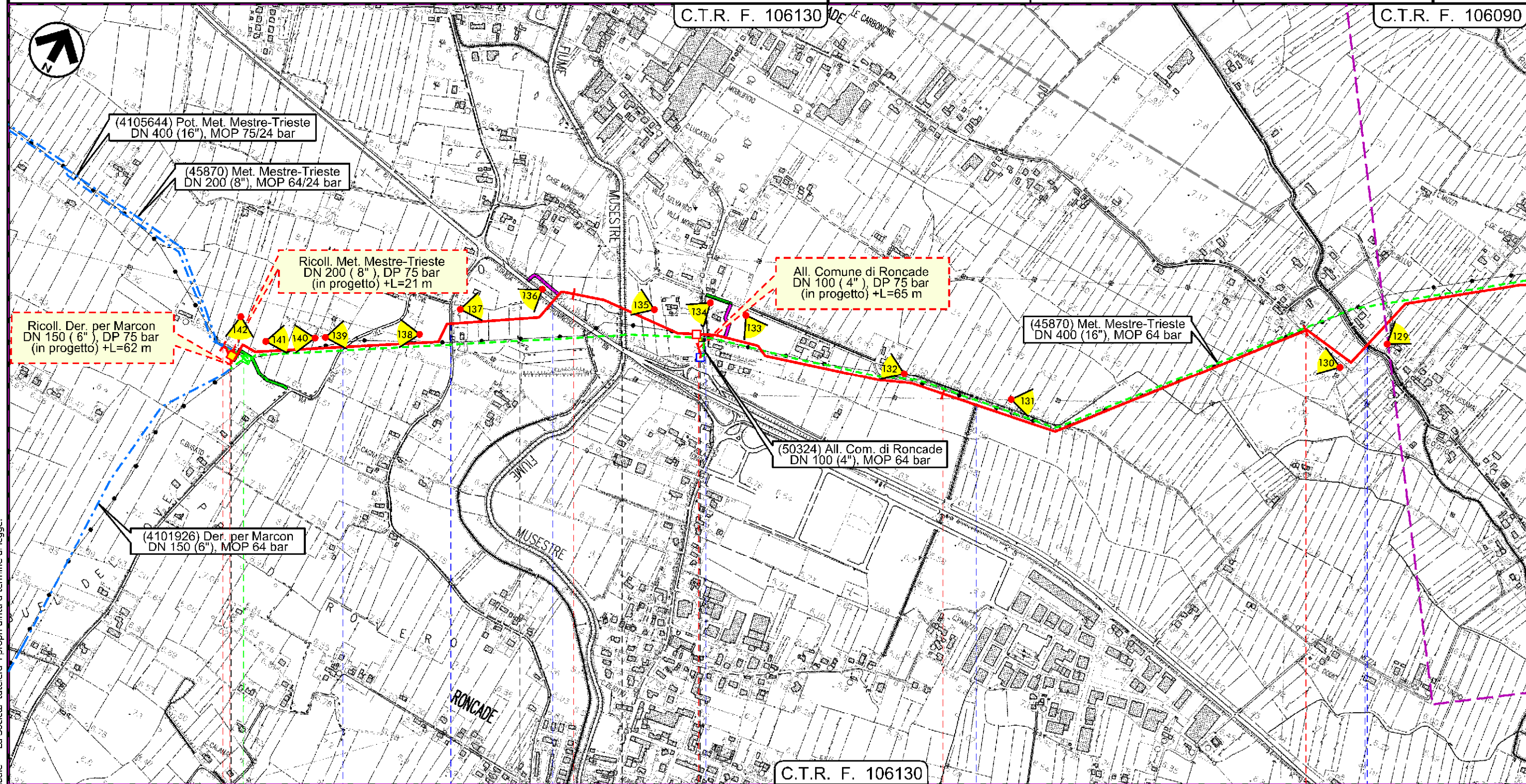
1	01/12/2017	EMISSIONE PER PERMESSI	G.MAY A.LA PIETRA	G.MARINELLI	H.D. AIUDI						
0	11/08/2017	EMISSIONE PER COMMENTI	G.MAY A.LA PIETRA	G.MARINELLI	H.D. AIUDI						
INDICE	DATA	REVISIONI	ELABORATO	VERIFICATO	APPROVATO						
 <b>SNAM RETE GAS</b>			PROGETTISTA  Rif.TFM: 011-PJM5-005-10-DT-D-5216								
			Dis.	10-DT-D-5216							
			Fg. 1 di 23								
			Comm. NR/17157								
			INDICE	<table border="1"> <tr> <td>0</td> <td>1</td> <td></td> <td></td> <td></td> <td></td> </tr> </table>		0	1				
0	1										
			Scala	1:10000							
Posizionamento punti di vista delle riprese fotografiche			Sostituisce il	.....							
			Sostituito dal	.....							

Met. Mestre - Trieste  
tratto Silea- Gonars DN 400 (16"), DP 75 bar

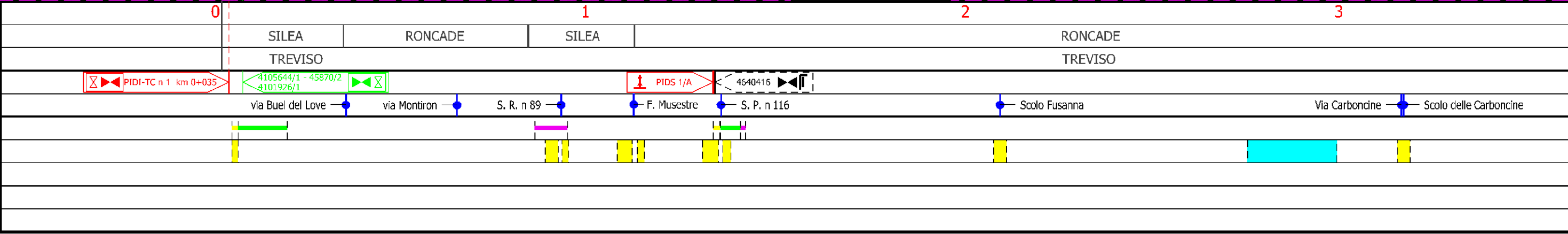
# Met. Mestre - Trieste tratto Silea - Gonars DN 400 ( 16" ), DP 75 bar

## Posizionamento punti di vista delle riprese fotografiche

1	01/12/2017	EMMISSIONE PER PERMESSI	M.MAY A.LA.PIETRA	G.MARINELLI	H.D.AIUDI	Foglio <b>2</b> di 23
0	11/08/2017	EMMISSIONE PER COMMENTI	M.MAY A.LA.PIETRA	G.MARINELLI	H.D.AIUDI	
INDICE	DATA	REVISIONI	ELABORATO	VERIFICATO	APPROVATO	Scala 1:10000
			PROGETTISTA 			Dis. 10-DT-D-5216
			Rif.TFM: 0:1-PJM5-005-10-DT-D-5216			Comm. NR/17157



Il presente disegno e' di proprieta' aziendale - La Societa' tutela i propri diritti a termine di legge.

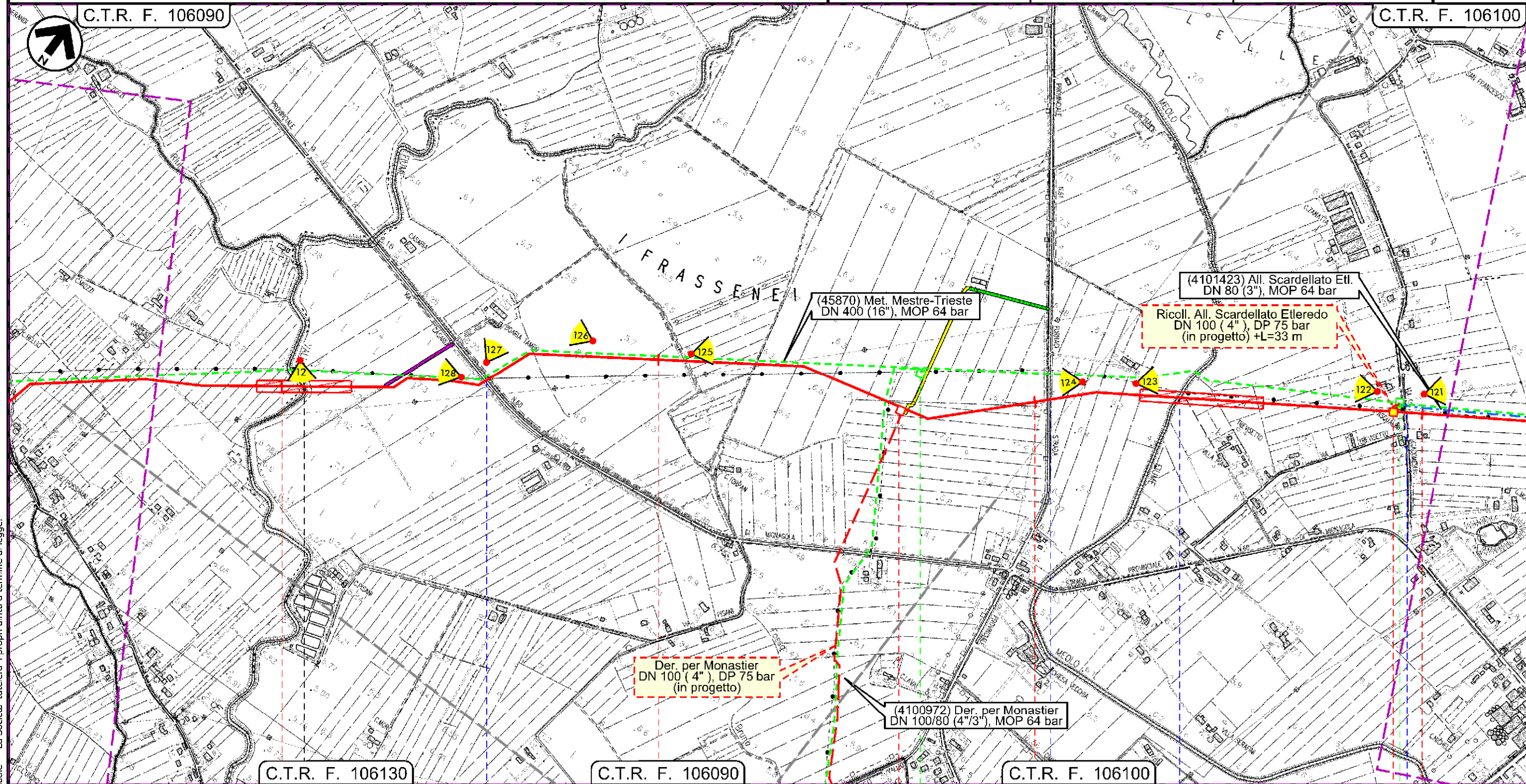


Met. Mestre - Trieste  
 tratto Silea - Gonars DN 400 ( 16" ), DP 75 bar


Posizionamento punti di vista delle riprese fotografiche

1	01/12/2017	EMISSIONE PER PERMESSI	M.MAY A.LA.PIETRA	G.MARINELLI	H.D.AIUDI
0	11/08/2017	EMISSIONE PER COMMENTI	M.MAY A.LA.PIETRA	G.MARINELLI	H.D.AIUDI
INDICE	DATA	REVISIONI	ELABORATO	VERIFICATO	APPROVATO
			PROGETTISTA 		
Rif. F.M.: 0:1-PJM5-005-10-DT-D-5216			Dis.	10-DT-D-5216	
			Comm.	NR/17157	

Foglio  
**3**  
 di 23  
 Scala  
 1:10000



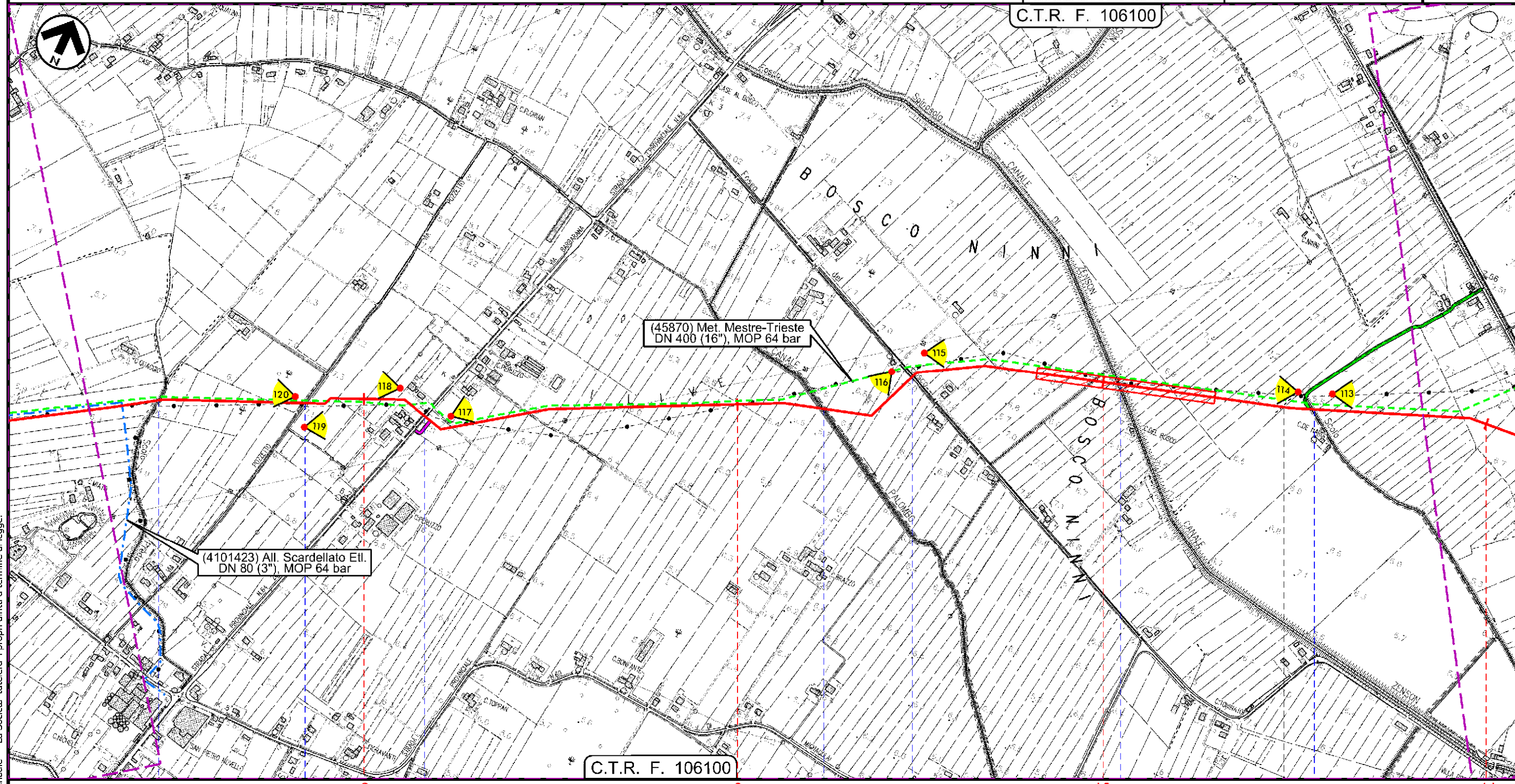
Il presente disegno e' di proprieta' aziendale - La Societa' tutelera' i propri diritti a termine di legge.



Met. Mestre - Trieste  
 tratto Silea - Gonars DN 400 ( 16" ), DP 75 bar

Posizionamento punti di vista delle riprese fotografiche

1	01/12/2017	EMISSIONE PER PERMESSI	M.MAY	G.MARINELLI	H.D.AIUDI	Foglio <b>4</b> di 23
0	11/08/2017	EMISSIONE PER COMMENTI	M.MAY	G.MARINELLI	H.D.AIUDI	
INDICE	DATA	REVISIONI	ELABORATO	VERIFICATO	APPROVATO	Scala 1:10000
			PROGETTISTA 			Dis. 10-DT-D-5216
			Rif.TFM: 0:1-PJM5-005-10-DT-D-5216			Comm. NR/17157



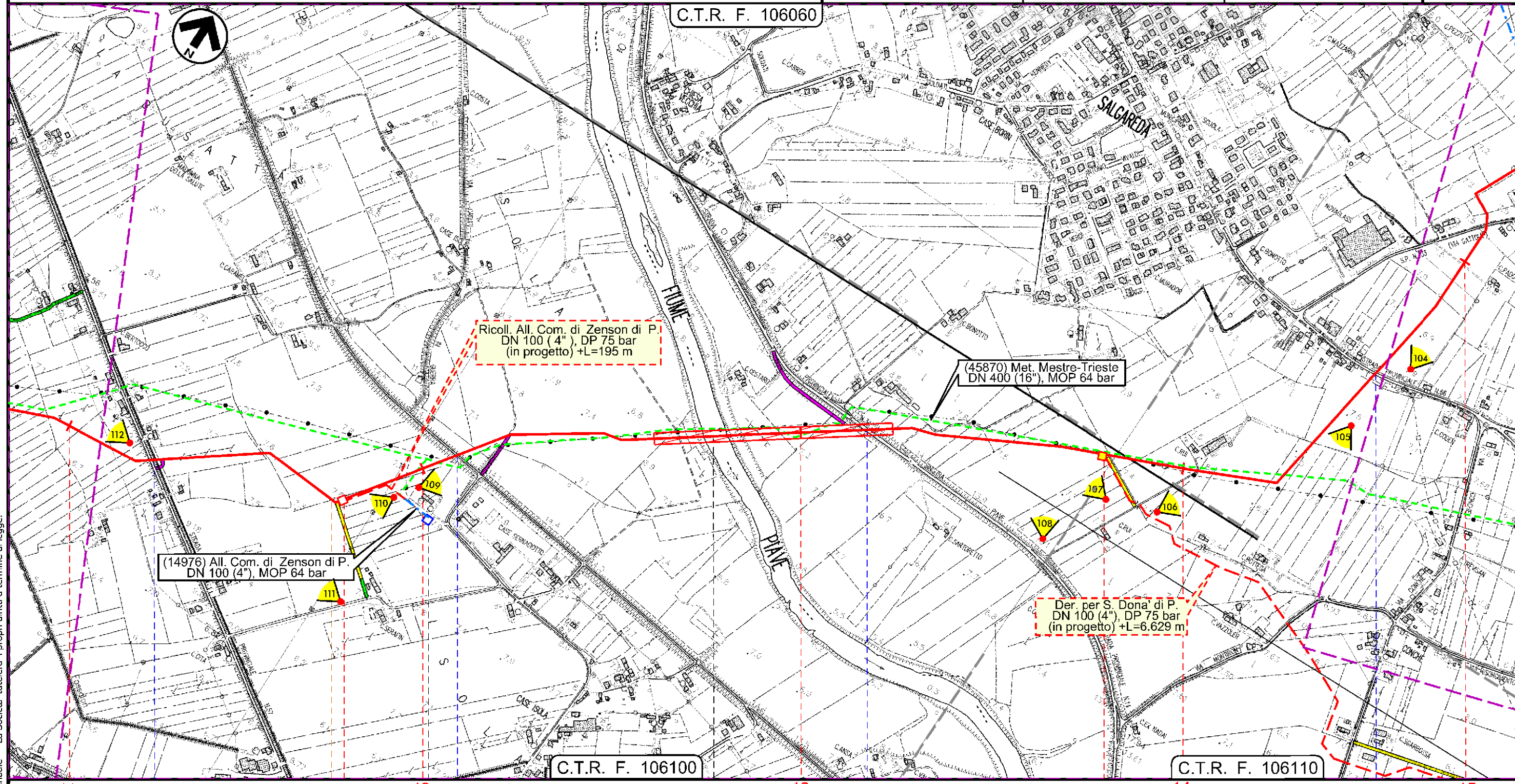
Il presente disegno e' di proprieta' aziendale - La Societa' tutela i propri diritti a termine di legge.

MONASTIER DI TREVISO			MONASTIER DI TREVISO			ZENSON DI PIAVE
TREVISO			TREVISO			
Scolo Precia	via Pozzetto	S. P. n 64	C.le Palombo	Via Bosco	Fosso del Bosco	C.le Zenson
						Scolo Fossolon

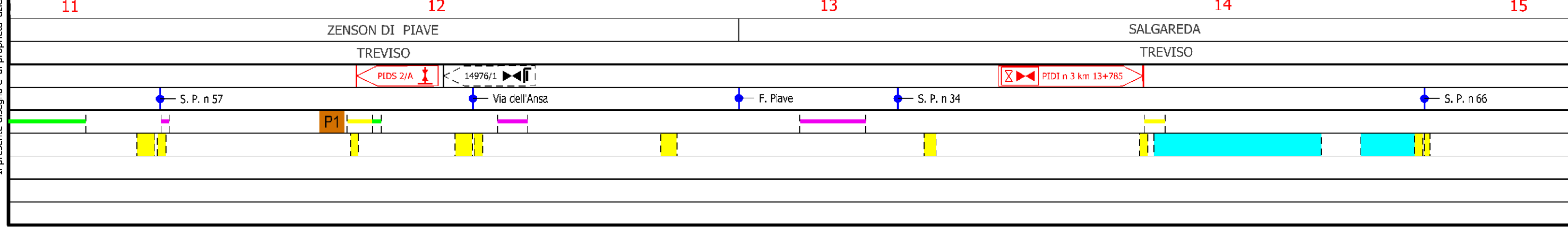
Met. Mestre - Trieste  
 tratto Silea - Gonars DN 400 ( 16" ), DP 75 bar

Posizionamento punti di vista delle riprese fotografiche

1	01/12/2017	EMISSIONE PER PERMESSI	M.MAY	G.MARINELLI	H.D.AIUDI	Foglio <b>5</b> di 23 Scala 1:10000
0	11/08/2017	EMISSIONE PER COMMENTI	A.LA.PIETRA	G.MARINELLI	H.D.AIUDI	
INDICE	DATA	REVISIONI	ELABORATO	VERIFICATO	APPROVATO	
			PROGETTISTA 			Dis. 10-DT-D-5216
			Rif.TFM: 0'1-PJM5-005-10-DT-D-5216			Comm. NR/17157



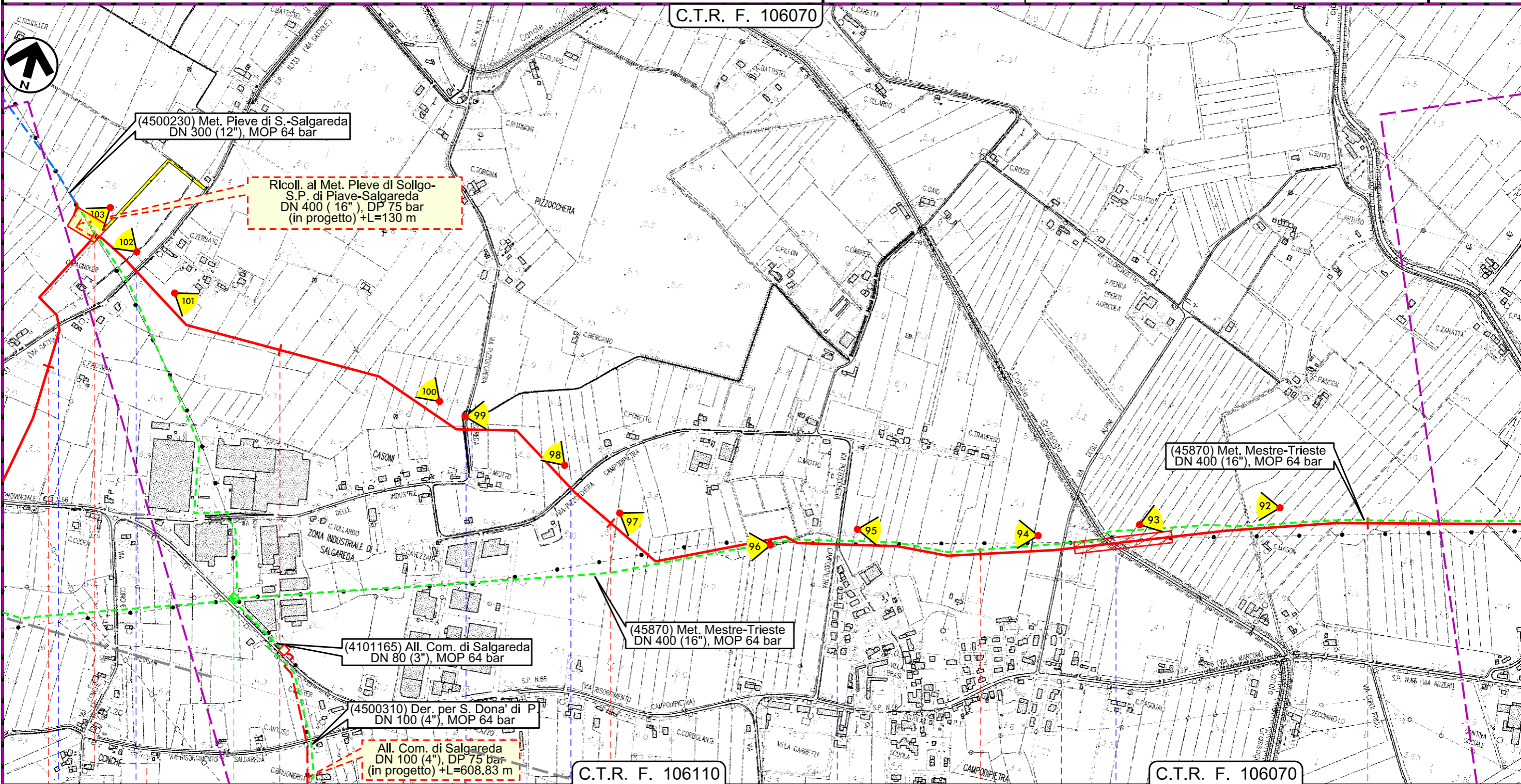
Il presente disegno e' di proprieta' aziendale - La Societa' tutelera' i propri diritti a termine di legge.



Met. Mestre - Trieste  
 tratto Silea - Gonars DN 400 ( 16" ), DP 75 bar

Posizionamento punti di vista delle riprese fotografiche

1	01/12/2017	EMISSIONE PER PERMESSI	M.MAY	G.MARINELLI	H.D.AIUDI	Foglio <b>6</b> di 23
0	11/08/2017	EMISSIONE PER COMMENTI	M.MAY	G.MARINELLI	H.D.AIUDI	
INDICE	DATA	REVISIONI	ELABORATO	VERIFICATO	APPROVATO	Scala 1:10000
SNAM RETE GAS			PROGETTISTA techfem			Dis. 10-DT-D-5216
			Rif.TFM: 011-PJM5-005-10-DT-D-5216			Comm. NR/17157



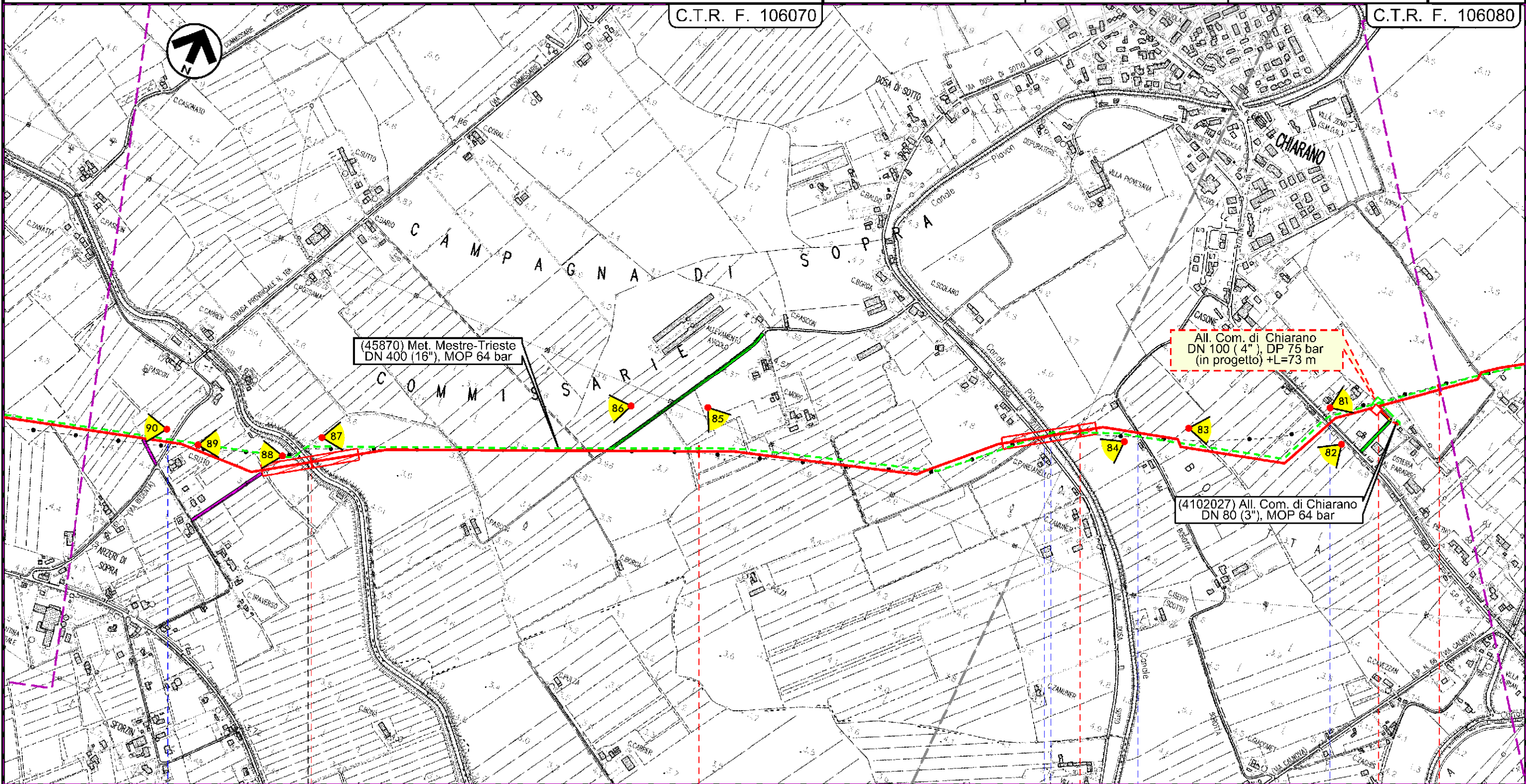
Il presente disegno e' di proprieta' aziendale - La Societa' tutelera' i propri diritti a termine di legge.

15	16	17	18	19
SALGAREDA		SALGAREDA		
TREVISO		TREVISO		
Staz. L/R pig di Salgareda	PIDI-TC n 4 km 15+415	4500310 / 1 45870 / 3		
Via Gattole	Via Pizzocchera Salgareda	Via Pizzocchera Campodi pietra	Via degli Alpini	C.le Grassaga

Met. Mestre - Trieste  
 tratto Silea - Gonars DN 400 ( 16" ), DP 75 bar

Posizionamento punti di vista delle riprese fotografiche

1	01/12/2017	EMISSIONE PER PERMESSI	M.MAY	G.MARINELLI	H.D.AIUDI	Foglio <b>7</b> di 23
0	11/08/2017	EMISSIONE PER COMMENTI	M.MAY	G.MARINELLI	H.D.AIUDI	
INDICE	DATA	REVISIONI	ELABORATO	VERIFICATO	APPROVATO	Scala 1:10000
			PROGETTISTA 			Dis. 10-DT-D-5216
Rif.TFM: 0'1-PJM5-005-10-DT-D-5216			Comm. NR/17157			



C.T.R. F. 106070

C.T.R. F. 106080

(45870) Met. Mestre-Trieste  
 DN 400 (16"), MOP 64 bar

All. Com. di Chiarano  
 DN 100 (4"), DP 75 bar  
 (in progetto) +L=73 m

(4102027) All. Com. di Chiarano  
 DN 80 (3"), MOP 64 bar

SALGAREDA  
 TREVISO

CHIARANO  
 TREVISO

S.P. n.117      C.le Bidoggia      via Dosa di Sotto      C.le Piavon      via Borotta      S. P. n 54

4102027 / 1      PIDA 4/A

Il presente disegno e' di proprieta' aziendale - La Societa' tutela i propri diritti a termine di legge.

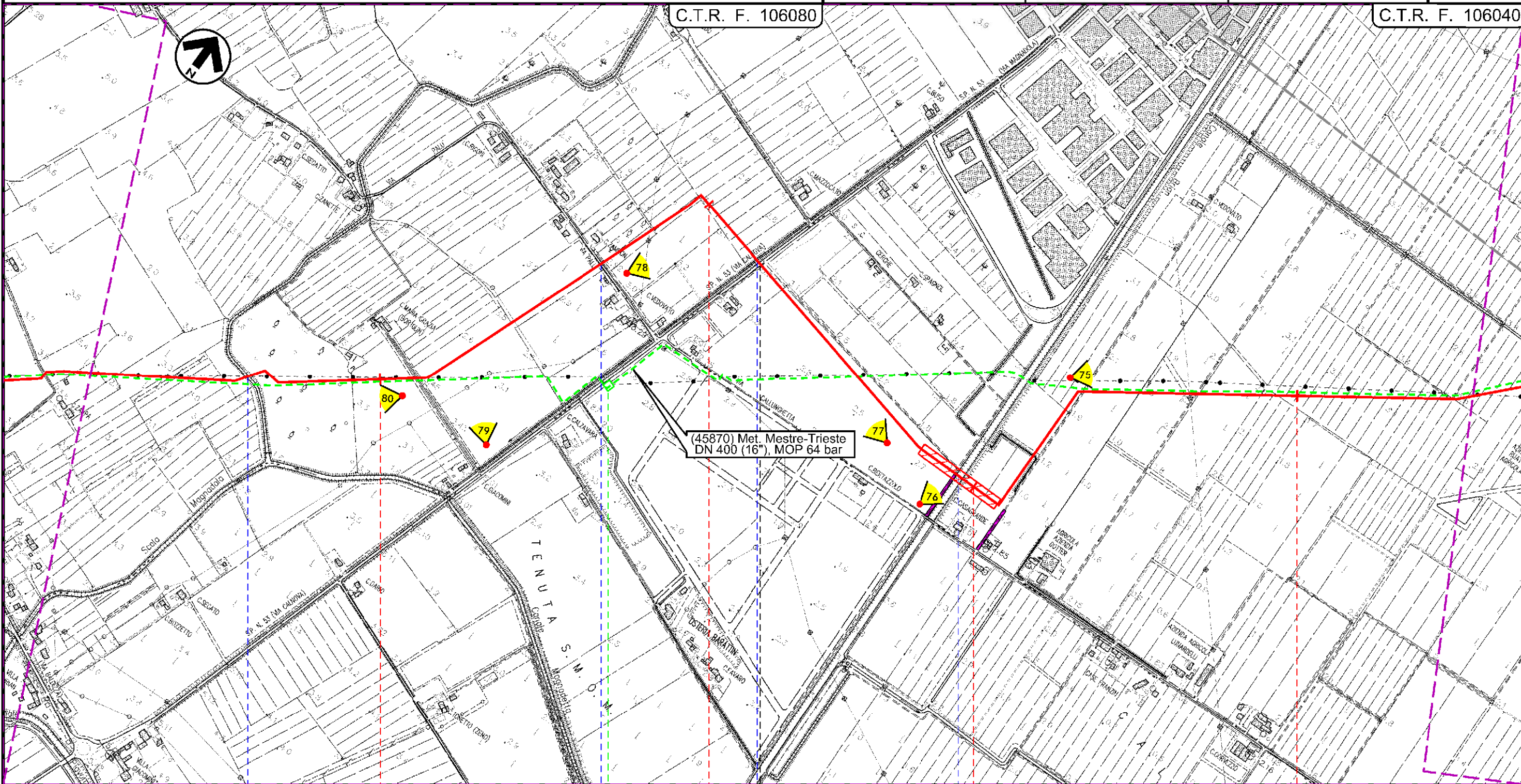
Met. Mestre - Trieste  
 tratto Silea - Gonars DN 400 ( 16" ), DP 75 bar

Posizionamento punti di vista delle riprese fotografiche

1	01/12/2017	EMISSIONE PER PERMESSI	M.MAY	G.MARINELLI	H.D.AIUDI	Foglio <b>8</b> di 23
0	11/08/2017	EMISSIONE PER COMMENTI	M.MAY	G.MARINELLI	H.D.AIUDI	
INDICE	DATA	REVISIONI	ELABORATO	VERIFICATO	APPROVATO	Scala 1:10000
			PROGETTISTA 			
			Dis.	10-DT-D-5216		Comm. NR/17157
			Rif.TFM: 0'1-PJM5-005-10-DT-D-5216			

C.T.R. F. 106080

C.T.R. F. 106040



CHIARANO  
TREVISO

MOTTA DI LIVENZA  
TREVISO

- Scolo Magnandola
- via Palù
- Canale Calnova
- S. P. n 53
- C.le Brian

45870 / 4

Il presente disegno e' di proprieta' aziendale - La Societa' tutela i propri diritti a termine di legge.

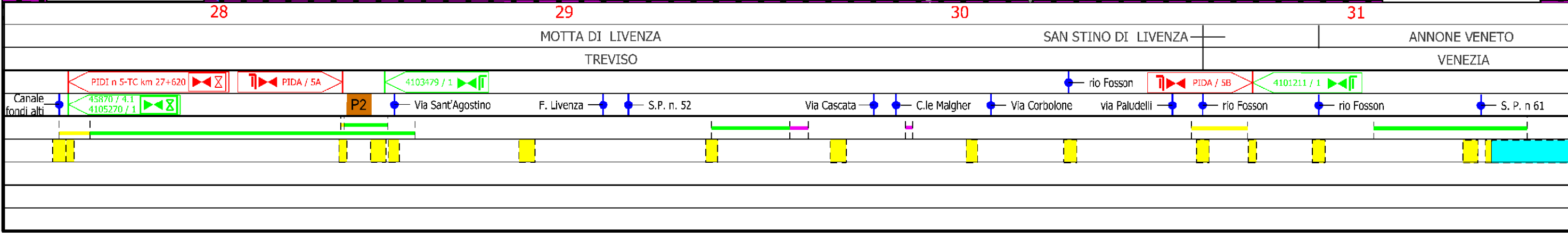
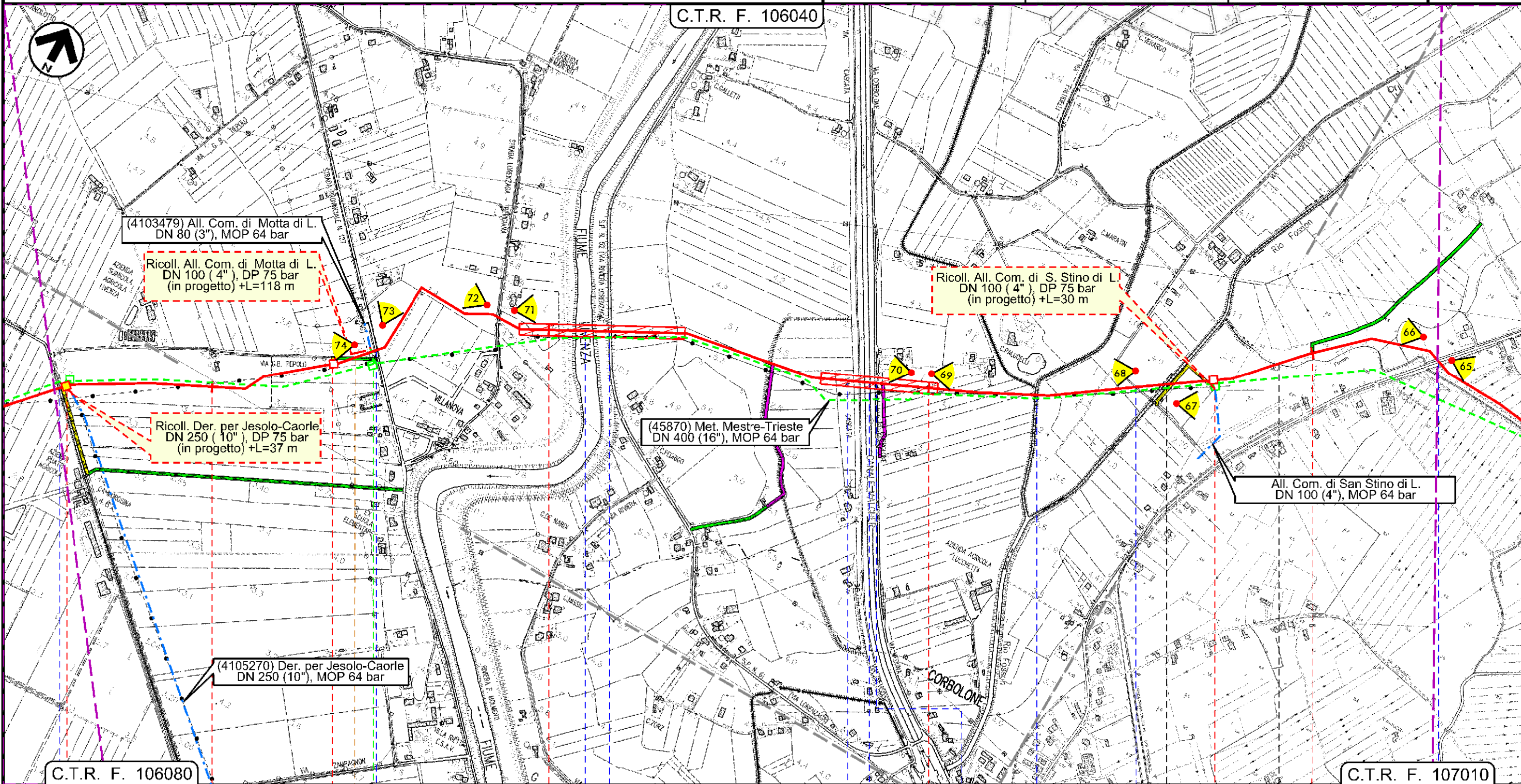


Met. Mestre - Trieste  
 tratto Silea - Gonars DN 400 ( 16" ), DP 75 bar

Posizionamento punti di vista delle riprese fotografiche

1	01/12/2017	EMISSIONE PER PERMESSI	M.MAY	G.MARINELLI	H.D.AIUDI
0	11/08/2017	EMISSIONE PER COMMENTI	M.MAY	G.MARINELLI	H.D.AIUDI
INDICE	DATA	REVISIONI	ELABORATO	VERIFICATO	APPROVATO
SNAM RETE GAS			PROGETTISTA techfem		
Rif. TFM: 0:1-PJM5-005-10-DT-D-5216			Dis.	10-DT-D-5216	
			Comm.	NR/17157	

Foglio  
**9**  
 di 23  
 Scala  
 1:10000



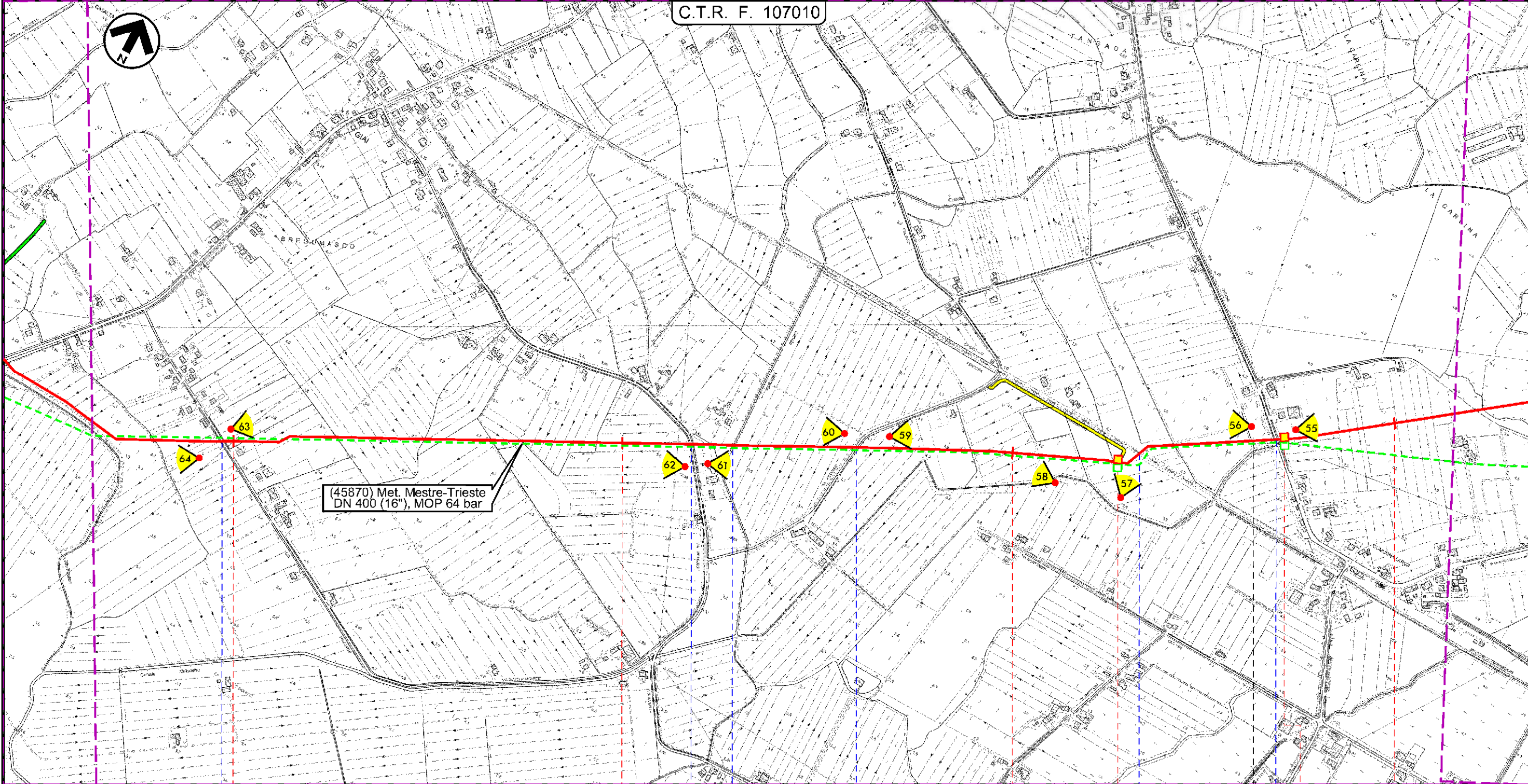
Met. Mestre - Trieste  
 tratto Silea - Gonars DN 400 ( 16" ), DP 75 bar

Posizionamento punti di vista delle riprese fotografiche

1	01/12/2017	EMISSIONE PER PERMESSI	M.MAY	G.MARINELLI	H.D.AIUDI
0	11/08/2017	EMISSIONE PER COMMENTI	A.LA.PIETRA	G.MARINELLI	H.D.AIUDI
INDICE	DATA	REVISIONI	ELABORATO	VERIFICATO	APPROVATO
			PROGETTISTA 		
			Dis.	10-DT-D-5216	
			Comm.	NR/17157	
			Rif.TFM: 0'1-PJM5-005-10-DT-D-5216		

Foglio  
**10**  
 di 23  
 Scala  
 1:10000

C.T.R. F. 107010



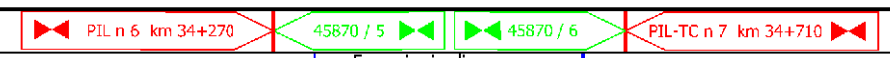
32 ANNONE VENETO  
 VENEZIA

33

34 PRAMAGGIORE  
 VENEZIA

35

Via Già di Pracurte ● Via Pracurte ● C.le Melonetto ● Via Polvaro ● Ferrovia in disarmo Tarvisio-Portogruaro ● via Carline



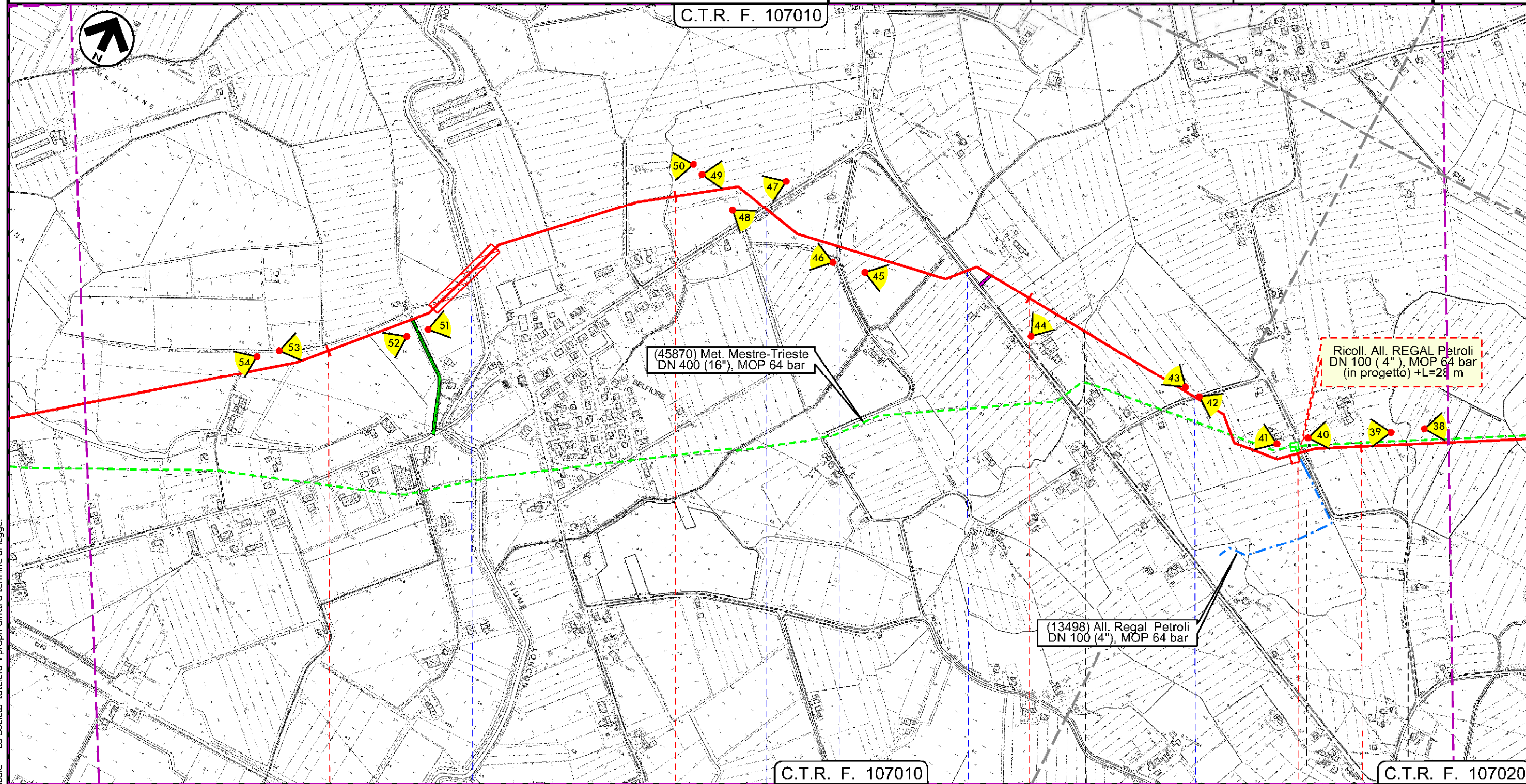
Il presente disegno e' di proprieta' aziendale - La Societa' tutela i propri diritti a termine di legge.

Met. Mestre - Trieste  
 tratto Silea - Gonars DN 400 ( 16" ), DP 75 bar

Posizionamento punti di vista delle riprese fotografiche

1	01/12/2017	EMISSIONE PER PERMESSI	M.MAY A.LA.PIETRA	G.MARINELLI	H.D.AIUDI
0	11/08/2017	EMISSIONE PER COMMENTI	M.MAY A.LA.PIETRA	G.MARINELLI	H.D.AIUDI
INDICE	DATA	REVISIONI	ELABORATO	VERIFICATO	APPROVATO
			PROGETTISTA 		
			Dis.	10-DT-D-5216	
			Comm.	NR/17157	
			Rif.TFM: 0'1-PJM5-005-10-DT-D-5216		

Foglio  
**11**  
 di 23  
 Scala  
 1:10000



36 37 38 39

PRAMAGGIORE PORTOGRUARO PRAMAGGIORE PORTOGRUARO  
 VENEZIA VENEZIA

13498 / 1    PIDS 7/A  
 F. Loncon    S. P. n 60    Via della Pietra    S. R. n 53    via S. Biagio    via Comugne

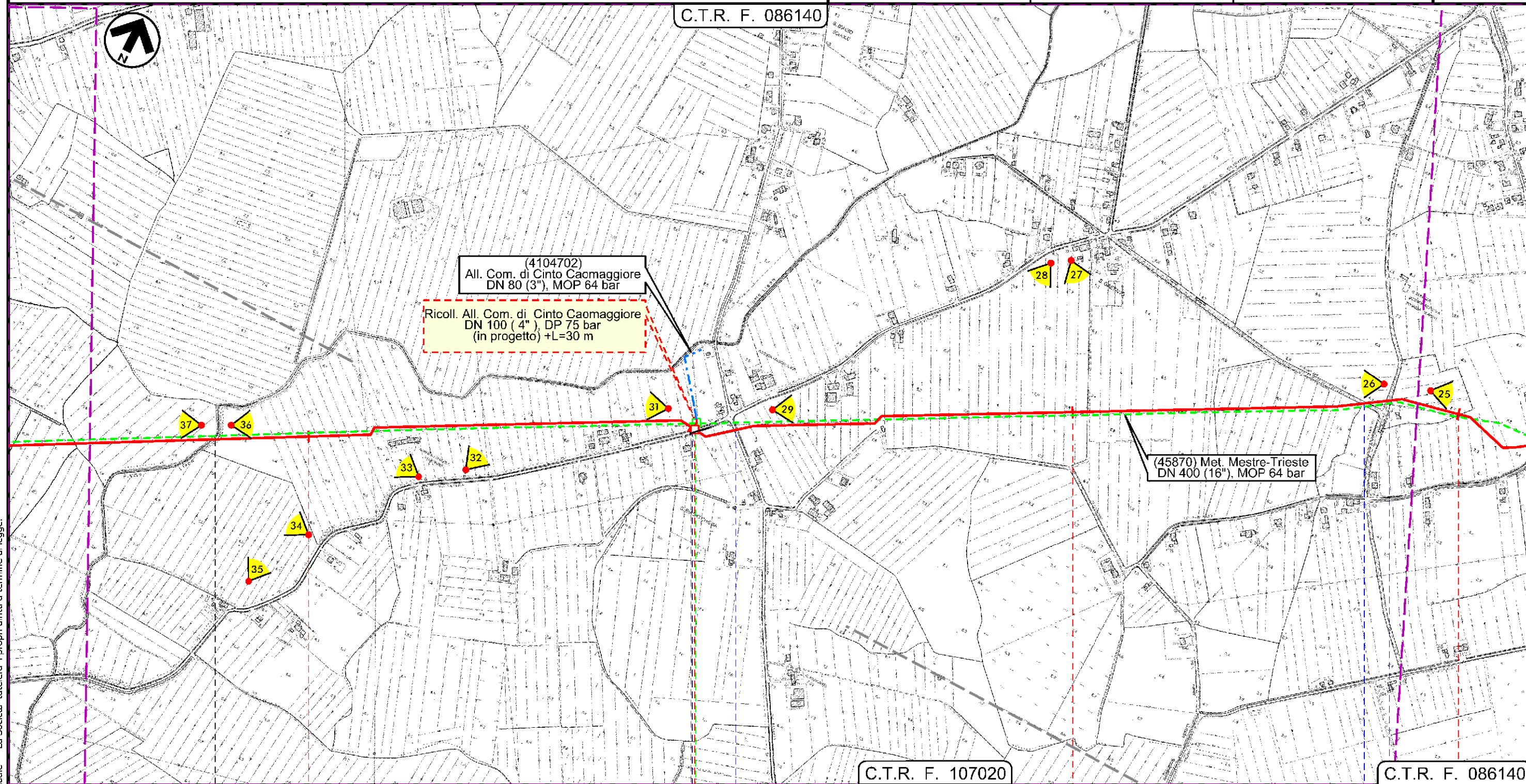
Il presente disegno e' di proprieta' aziendale - La Societa' tutela i propri diritti a termine di legge.

Met. Mestre - Trieste  
 tratto Silea - Gonars DN 400 ( 16" ), DP 75 bar

Posizionamento punti di vista delle riprese fotografiche

1	01/12/2017	EMISSIONE PER PERMESSI	M.MAY A.LA.PIETRA	G.MARINELLI	H.D.AIUDI
0	11/08/2017	EMISSIONE PER COMMENTI	M.MAY A.LA.PIETRA	G.MARINELLI	H.D.AIUDI
INDICE	DATA	REVISIONI	ELABORATO	VERIFICATO	APPROVATO
			PROGETTISTA 		
			Dis.	10-DT-D-5216	
			Comm.	NR/17157	
			Rif.TFM: 0'1-PJM5-005-10-DT-D-5216		

Foglio  
**12**  
 di 23  
 Scala  
 1:10000



Il presente disegno e' di proprieta' aziendale - La Societa' tutela i propri diritti a termine di legge.

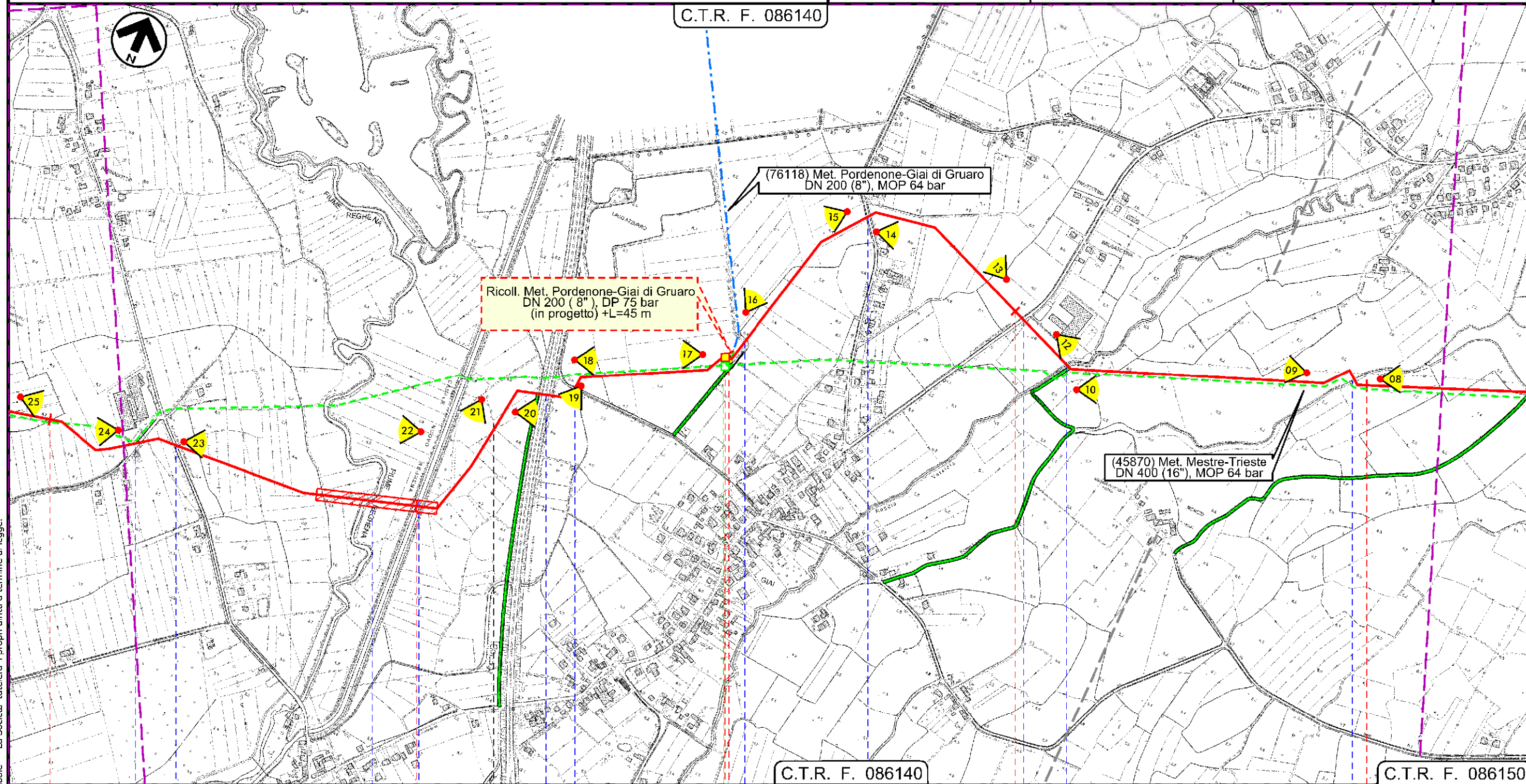
40	41	42	43
PORTOGRUARO	CINTO CAOMAGGIORE	CINTO CAOMAGGIORE	CINTO CAOMAGGIORE
VENEZIA	VENEZIA	VENEZIA	VENEZIA
F. Lison	PIDA 7/B Via Venezia	4104702 / 1 Via Bandida	via S. Gaetano Via Bravin

Met. Mestre - Trieste  
 tratto Silea - Gonars DN 400 ( 16" ), DP 75 bar

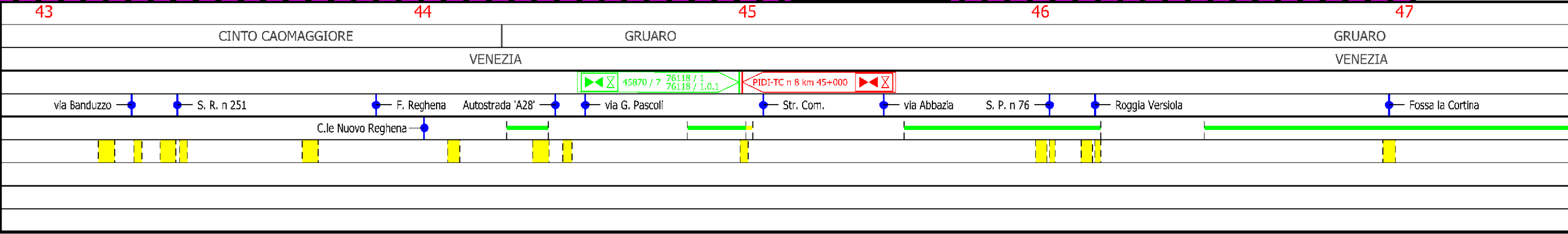
Posizionamento punti di vista delle riprese fotografiche

1	01/12/2017	EMISSIONE PER PERMESSI	M.MAY	G.MARINELLI	H.D.AIUDI
0	11/08/2017	EMISSIONE PER COMMENTI	A.LA.PIETRA	G.MARINELLI	H.D.AIUDI
INDICE	DATA	REVISIONI	ELABORATO	VERIFICATO	APPROVATO
			PROGETTISTA 		
			Dis.	10-DT-D-5216	
			Comm.	NR/17157	

Foglio  
**13**  
 di 23  
 Scala  
 1:10000



Il presente disegno e' di proprieta' aziendale - La Societa' tutela i propri diritti a termine di legge.



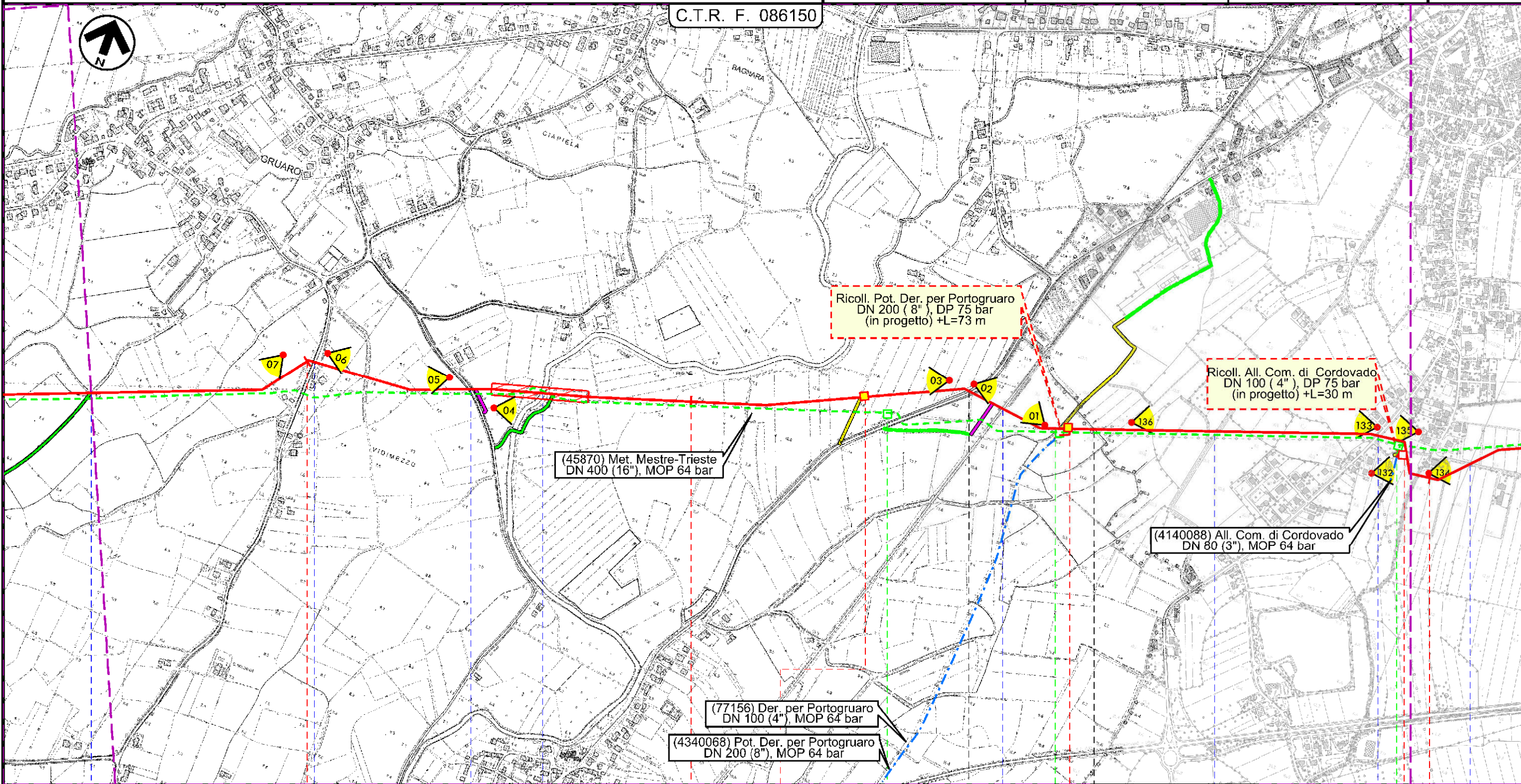
Met. Mestre - Trieste  
 tratto Silea - Gonars DN 400 ( 16" ), DP 75 bar

Posizionamento punti di vista delle riprese fotografiche

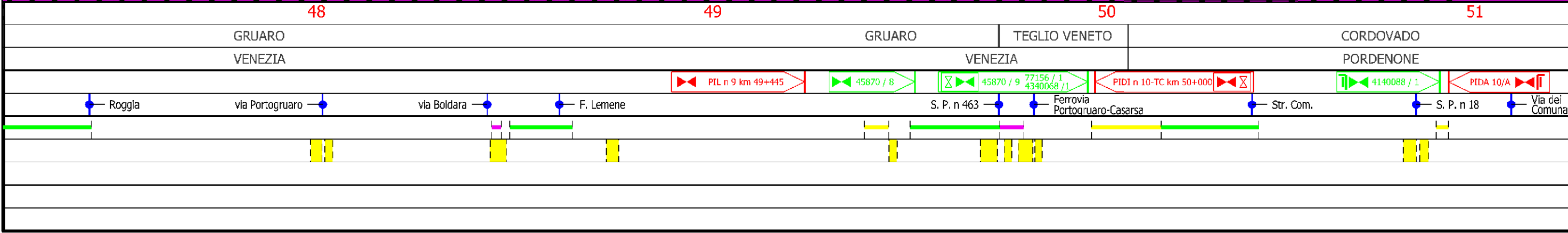
1	01/12/2017	EMISSIONE PER PERMESSI	M.MAY	G.MARINELLI	H.D.AIUDI
0	11/08/2017	EMISSIONE PER COMMENTI	A.LA.PIETRA	G.MARINELLI	H.D.AIUDI
INDICE	DATA	REVISIONI	ELABORATO	VERIFICATO	APPROVATO
			PROGETTISTA 		
Rif. TFM: 0'1-PJM5-005-10-DT-D-5216			Dis.	10-DT-D-5216	
			Comm.	NR/17157	

Foglio  
**14**  
 di 23  
 Scala  
 1:10000

C.T.R. F. 086150



Il presente disegno e' di proprieta' aziendale - La Societa' tutela i propri diritti a termine di legge.

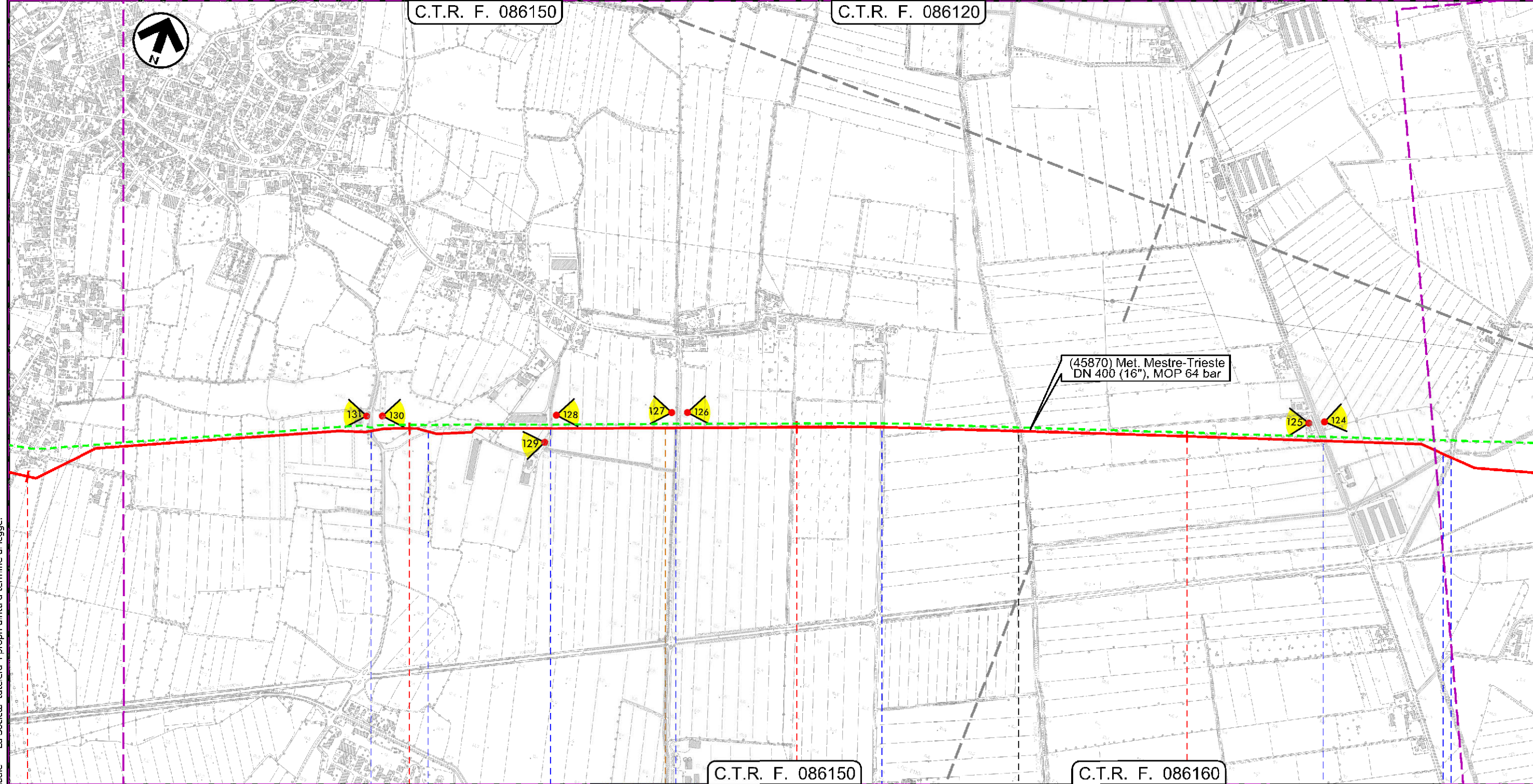


Met. Mestre - Trieste  
 tratto Silea - Gonars DN 400 ( 16" ), DP 75 bar

Posizionamento punti di vista delle riprese fotografiche

1	01/12/2017	EMISSIONE PER PERMESSI	M.MAY A.LA.PIETRA	G.MARINELLI	H.D.AIUDI
0	11/08/2017	EMISSIONE PER COMMENTI	M.MAY A.LA.PIETRA	G.MARINELLI	H.D.AIUDI
INDICE	DATA	REVISIONI	ELABORATO	VERIFICATO	APPROVATO
			PROGETTISTA 		
			Dis.	10-DT-D-5216	
			Comm.	NR/17157	
			Rif.TFM: 0'1-PJM5-005-10-DT-D-5216		

Foglio  
**15**  
 di 23  
 Scala  
 1:10000



51	52	53	54
CORDOVADO PORDENONE		MORSANO AL TAGLIAMENTO PORDENONE	
Via Vilunghi	Str. Com.	Via Bevedere	Roggia Belvedere
			P3
		via Belvedere Centro	C.le Taglio Nuovo
		via Pars	C.le Palu' Roggia Vidimana

Il presente disegno e' di proprieta' aziendale - La Societa' tutela i propri diritti a termine di legge.

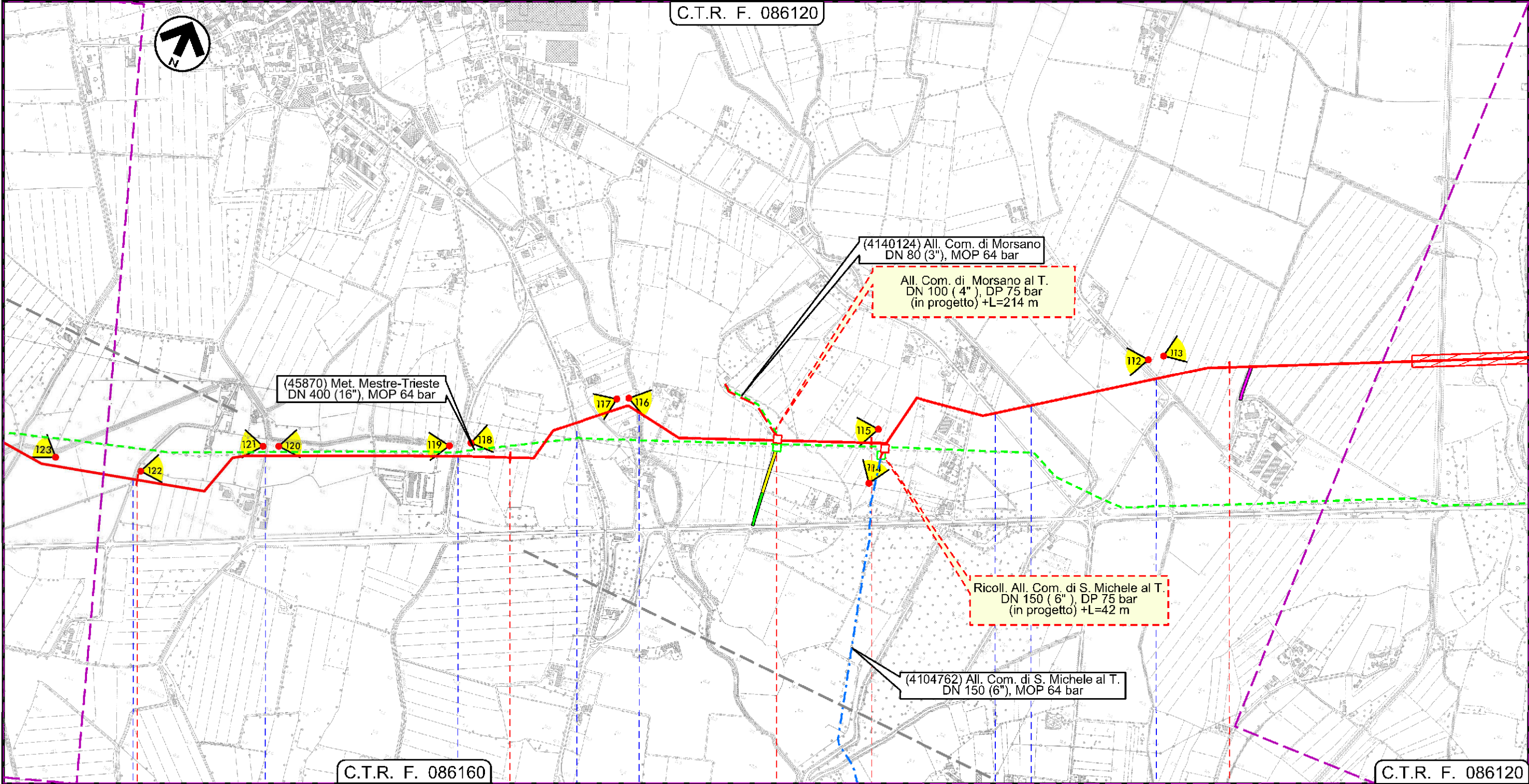
Met. Mestre - Trieste  
 tratto Silea - Gonars DN 400 ( 16" ), DP 75 bar

Posizionamento punti di vista delle riprese fotografiche

1	01/12/2017	EMISSIONE PER PERMESSI	M.MAY A.LA.PIETRA	G.MARINELLI	H.D.AIUDI
0	11/08/2017	EMISSIONE PER COMMENTI	M.MAY A.LA.PIETRA	G.MARINELLI	H.D.AIUDI
INDICE	DATA	REVISIONI	ELABORATO	VERIFICATO	APPROVATO
			PROGETTISTA 		
			Dis.	10-DT-D-5216	
			Comm.	NR/17157	
			Rif.TFM: 0'1-PJM5-005-10-DT-D-5216		Scala 1:10000

Foglio  
**16**  
 di 23  
 Scala  
 1:10000

C.T.R. F. 086120



C.T.R. F. 086160

C.T.R. F. 086120

MORSANO AL TAGLIAMENTO

MORSANO AL TAGLIAMENTO

PORDENONE

PORDENONE



Il presente disegno e' di proprieta' aziendale - La Societa' tutela i propri diritti a termine di legge.



Met. Mestre - Trieste  
 tratto Silea - Gonars DN 400 ( 16" ), DP 75 bar

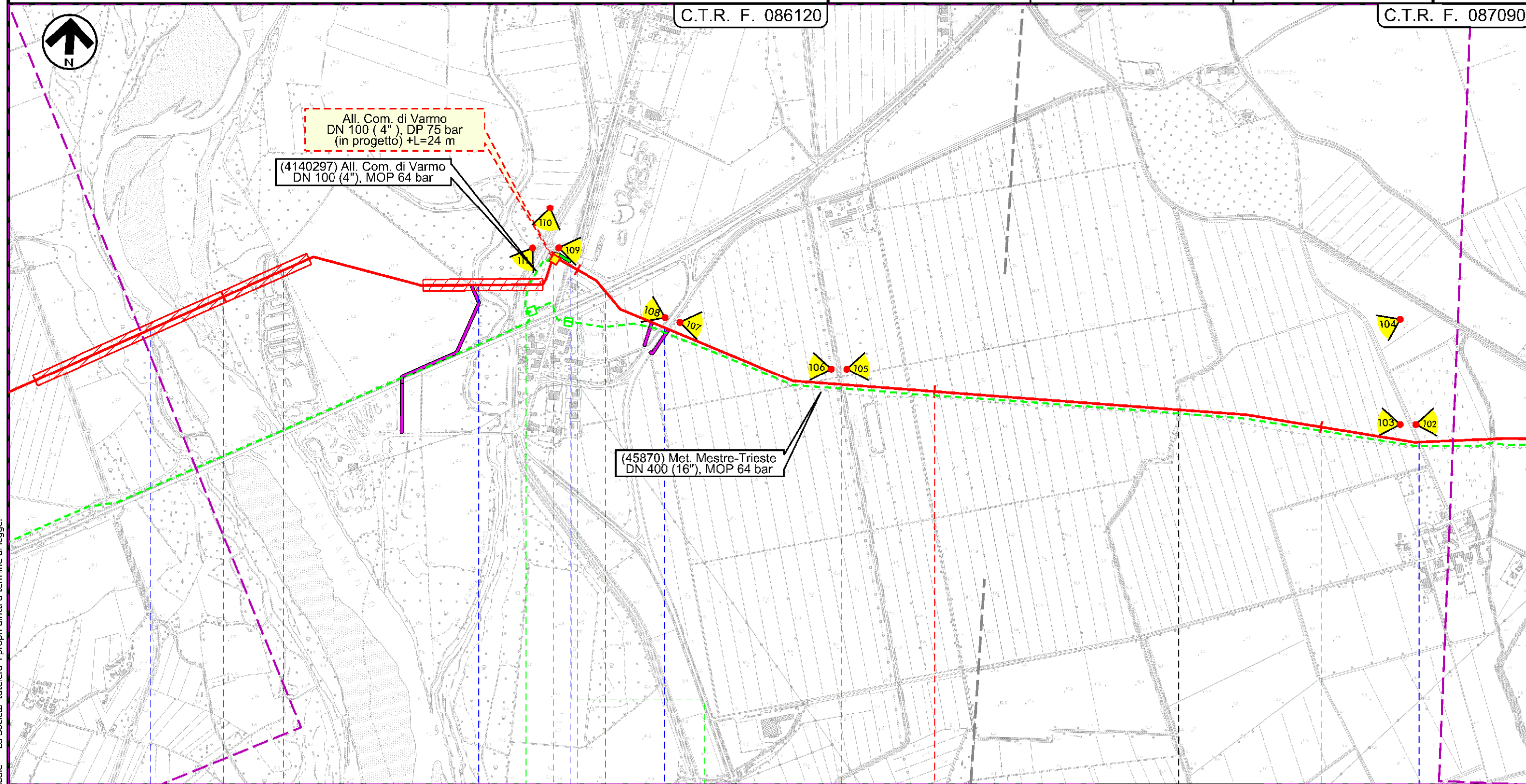
Posizionamento punti di vista delle riprese fotografiche

1	01/12/2017	EMISSIONE PER PERMESSI	M.MAY A.LA.PIETRA	G.MARINELLI	H.D.AIUDI
0	11/08/2017	EMISSIONE PER COMMENTI	M.MAY A.LA.PIETRA	G.MARINELLI	H.D.AIUDI
INDICE	DATA	REVISIONI	ELABORATO	VERIFICATO	APPROVATO
			PROGETTISTA 		
			Dis.	10-DT-D-5216	
			Comm.	NR/17157	

Foglio  
**17**  
 di 23  
 Scala  
 1:10000

C.T.R. F. 086120

C.T.R. F. 087090



Il presente disegno e' di proprieta' aziendale - La Societa' tutela i propri diritti a termine di legge.

59		60			61		62	
MORSANO AL TAGLIAMENTO PORDENONE		VARMO UDINE			RIVIGNANO-TEOR UDINE			
F. Tagliamento		F. Varmo	S.P. n 39	S. P. n 95	S. P. n 39	Collettore Orientale	Fosso Cragnut	Str. Com.

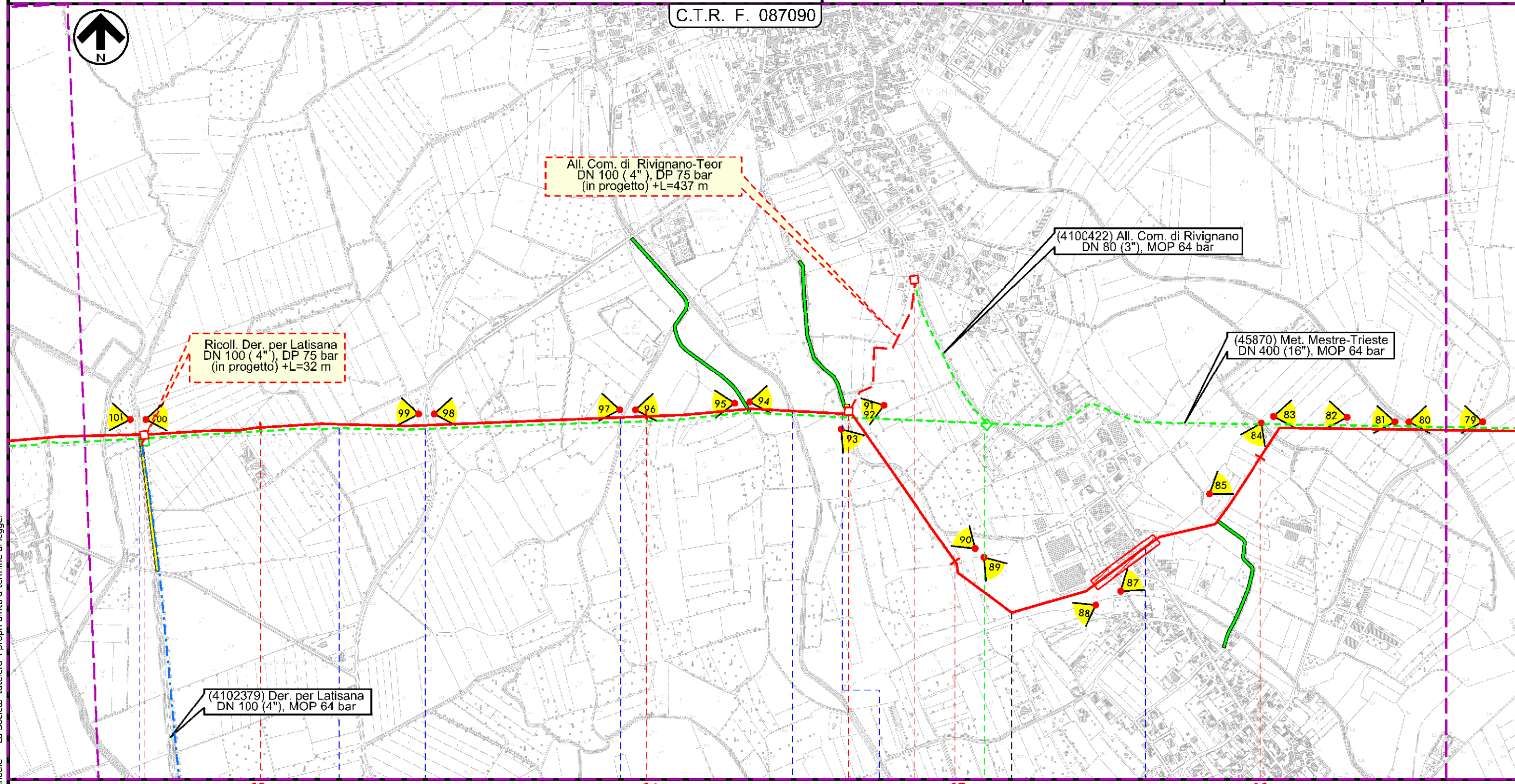
Met. Mestre - Trieste  
 tratto Silea - Gonars DN 400 ( 16" ), DP 75 bar

Posizionamento punti di vista delle riprese fotografiche

1	01/12/2017	EMISSIONE PER PERMESSI	M.MAY A.LA.PIETRA	G.MARINELLI	H.D.AIUDI
0	11/08/2017	EMISSIONE PER COMMENTI	M.MAY A.LA.PIETRA	G.MARINELLI	H.D.AIUDI
INDICE	DATA	REVISIONI	ELABORATO	VERIFICATO	APPROVATO
			PROGETTISTA 		
			Dis.	10-DT-D-5216	
			Comm.	NR/17157	
			Rif.TFM: 0'1-PJM5-005-10-DT-D-5216		

Foglio  
**18**  
 di 23  
 Scala  
 1:10000

C.T.R. F. 087090



(4102379) Der. per Latisana  
 DN 100 (4"), MOP 64 bar

All. Com. di Rivignano-Teor  
 DN 100 (4"), DP 75 bar  
 (in progetto) +L=437 m

(4100422) All. Com. di Rivignano  
 DN 80 (3"), MOP 64 bar

(45870) Met. Mestre-Trieste  
 DN 400 (16"), MOP 64 bar

63

64

65

66

RIVIGNANO-TEOR

RIVIGNANO-TEOR

UDINE

UDINE

PIDS 11/A 4102379 / 1

PIDS 11/B 4100422 / 2

4100422 / 1

Roggia Barbariga

Str. Com.

S.P. n. 7

Str. Com.

Collettore Orientale

Fosso

S. P. n 7

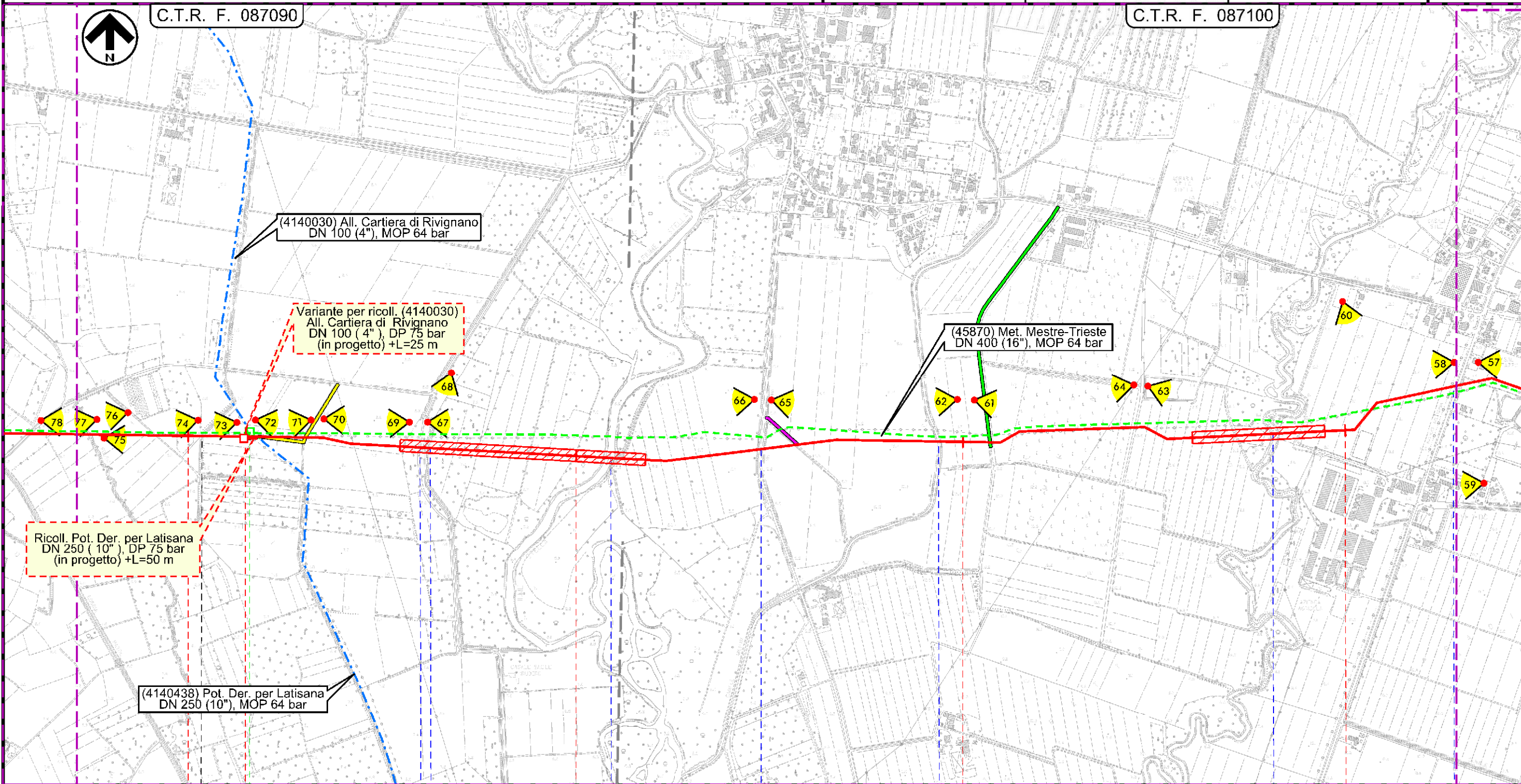
Il presente disegno e' di proprieta' aziendale - La Societa' tutela i propri diritti a termine di legge.

Met. Mestre - Trieste  
 tratto Silea - Gonars DN 400 ( 16" ), DP 75 bar

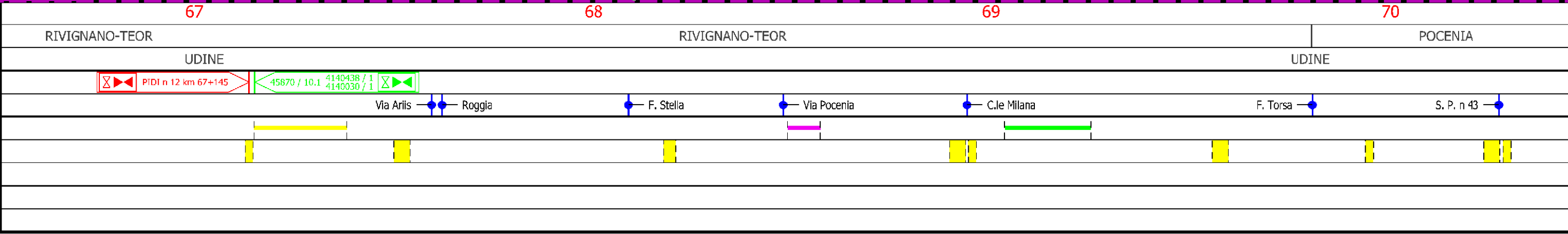
Posizionamento punti di vista delle riprese fotografiche

1	01/12/2017	EMISSIONE PER PERMESSI	M.MAY	G.MARINELLI	H.D.AIUDI
0	11/08/2017	EMISSIONE PER COMMENTI	A.LA.PIETRA	G.MARINELLI	H.D.AIUDI
INDICE	DATA	REVISIONI	ELABORATO	VERIFICATO	APPROVATO
			PROGETTISTA 		
			Dis.	10-DT-D-5216	
			Comm.	NR/17157	

Foglio  
**19**  
 di 23  
 Scala  
 1:10000



Il presente disegno e' di proprieta' aziendale - La Societa' tutela i propri diritti a termine di legge.

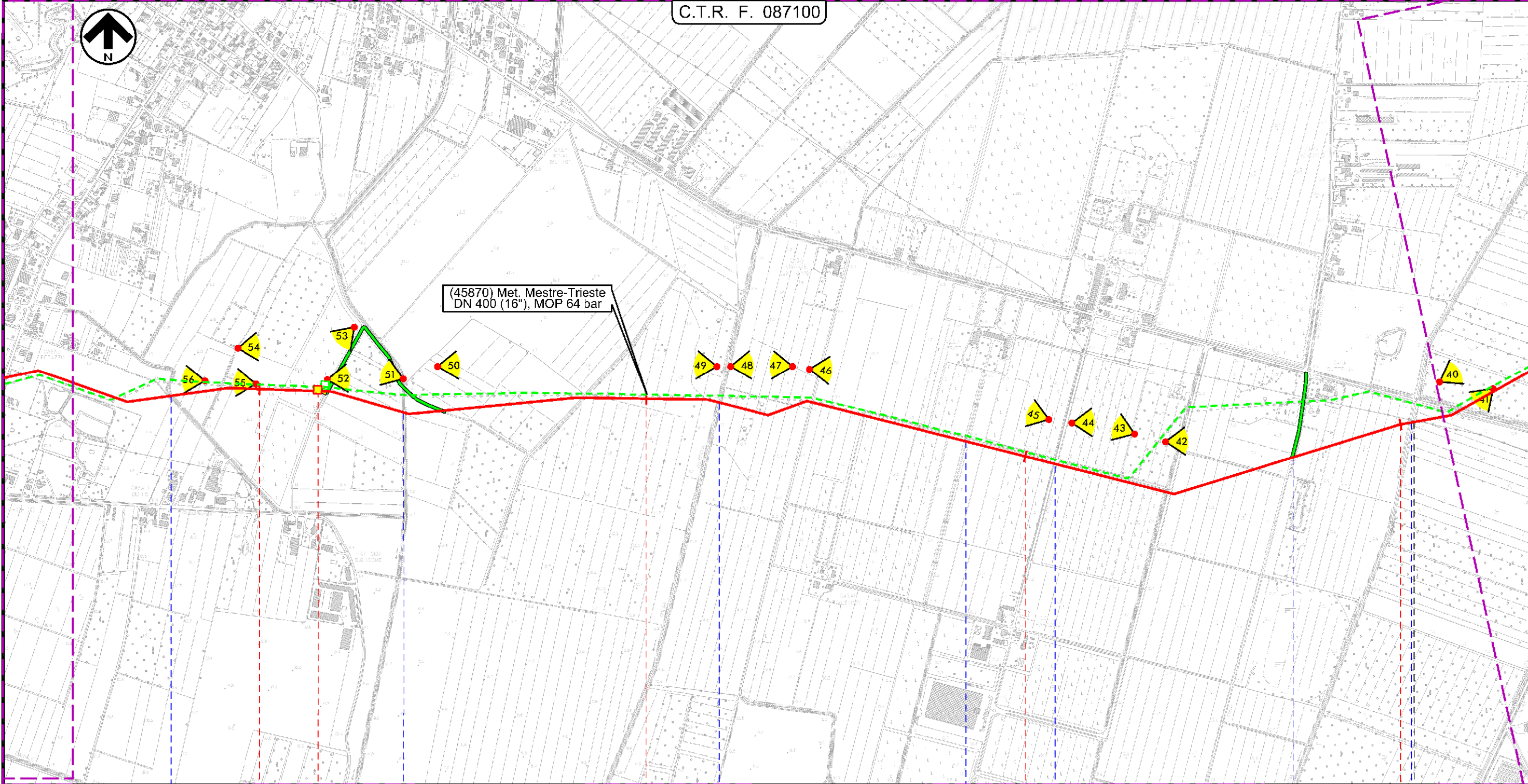


Met. Mestre - Trieste  
 tratto Silea - Gonars DN 400 ( 16" ), DP 75 bar


Posizionamento punti di vista delle riprese fotografiche

1	01/12/2017	EMISSIONE PER PERMESSI	M.MAY A.LA.PIETRA	G.MARINELLI	H.D.AIUDI	Foglio <b>20</b> di 23
0	11/08/2017	EMISSIONE PER COMMENTI	M.MAY A.LA.PIETRA	G.MARINELLI	H.D.AIUDI	
INDICE	DATA	REVISIONI	ELABORATO	VERIFICATO	APPROVATO	Scala 1:10000
SNAM RETE GAS			PROGETTISTA techfem			Dis. 10-DT-D-5216
			Rif. TFM: 0'1-PJM5-005-10-DT-D-5216			Comm. NR/17157

C.T.R. F. 087100



Il presente disegno e' di proprieta' aziendale - La Societa' tutela i propri diritti a termine di legge.


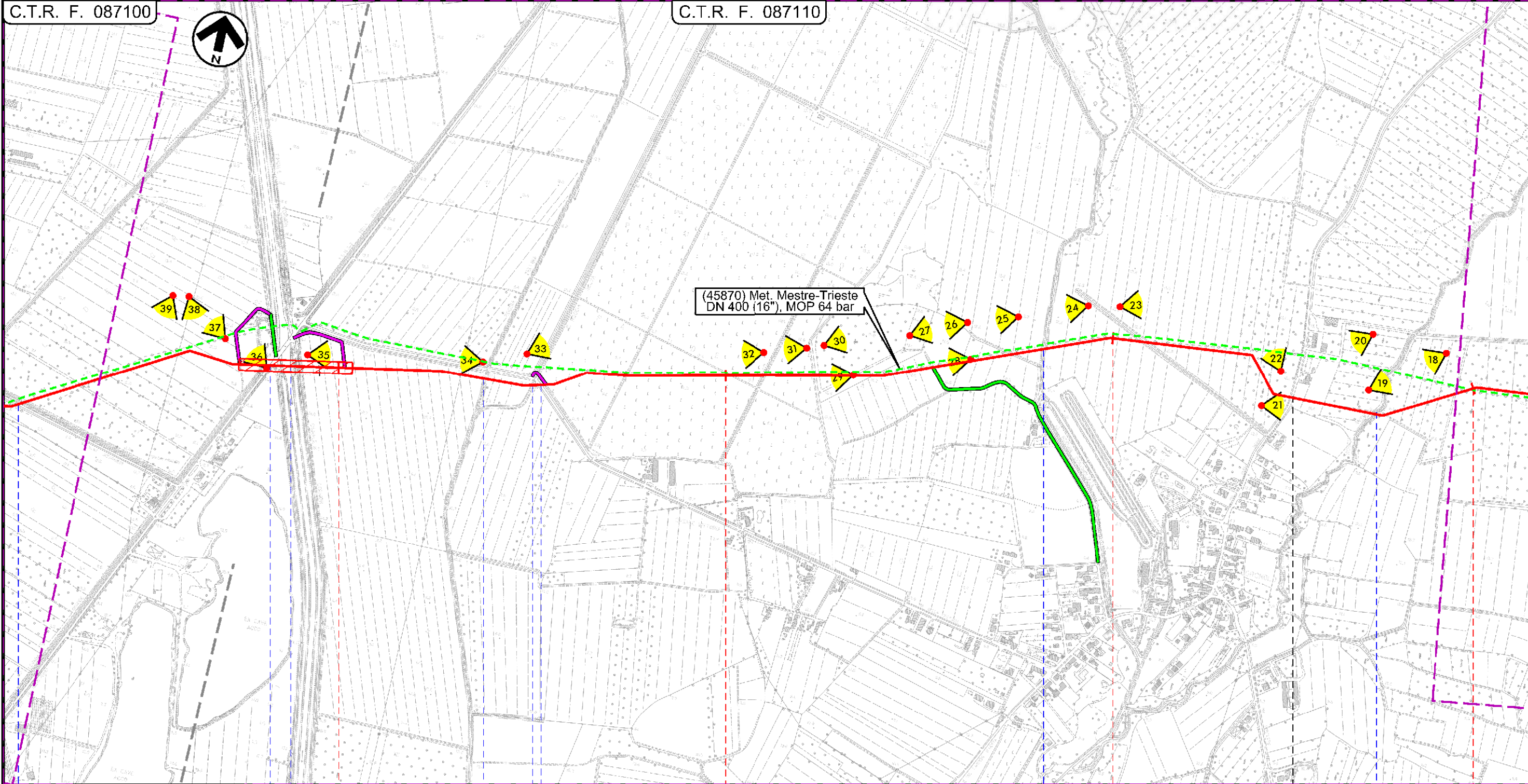


Met. Mestre - Trieste  
 tratto Silea - Gonars DN 400 ( 16" ), DP 75 bar

Posizionamento punti di vista delle riprese fotografiche

1	01/12/2017	EMISSIONE PER PERMESSI	M.MAY	G.MARINELLI	H.D.AIUDI
0	11/08/2017	EMISSIONE PER COMMENTI	A.LA.PIETRA	G.MARINELLI	H.D.AIUDI
INDICE	DATA	REVISIONI	ELABORATO	VERIFICATO	APPROVATO
			PROGETTISTA 		
			Dis.	10-DT-D-5216	
			Comm.	NR/17157	

Foglio  
**21**  
 di 23  
 Scala  
 1:10000

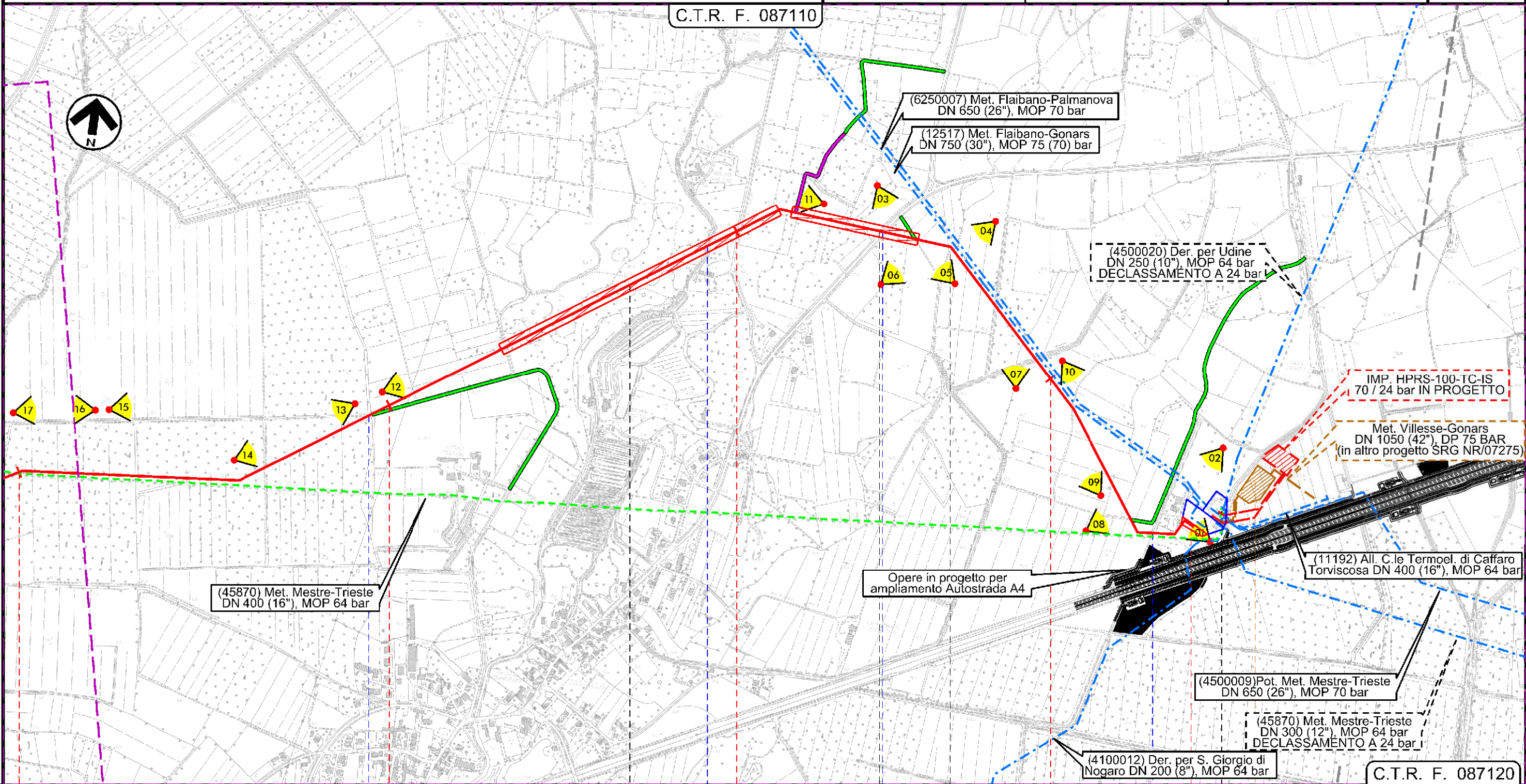


Il presente disegno e' di proprieta' aziendale - La Societa' tutela i propri diritti a termine di legge.

Met. Mestre - Trieste  
tratto Silea - Gonars DN 400 ( 16" ), DP 75 bar

Posizionamento punti di vista delle riprese fotografiche

1	01/12/2017	EMISSIONE PER PERMESSI	M.MAY A.LA.PIETRA	G.MARINELLI	H.D.AIUDI	Foglio <b>22</b> di 23
0	11/08/2017	EMISSIONE PER COMMENTI	M.MAY A.LA.PIETRA	G.MARINELLI	H.D.AIUDI	
INDICE	DATA	REVISIONI	ELABORATO	VERIFICATO	APPROVATO	Scala 1:10000
			PROGETTISTA 			Dis. 10-DT-D-5216
			Rif. TFM: 0:1-PJM5-005-10-DT-D-5216			Comm. NR/17157



C.T.R. F. 087110

C.T.R. F. 087120

78	79	80	81	81+620
PORPETTO		GONARS	PORPETTO	GONARS
UDINE				
		Staz. L / R pig km 81+620		45870 / 11.1
Via Casali Cecchini		F. Corno		S.P. n.80
Fosso				
P4				

Il presente disegno e' di proprieta' aziendale - La Societa' tutelera' i propri diritti a termine di legge.

Met. Mestre - Trieste  
tratto Silea - Gonars DN 400 ( 16" ), DP 75 bar

Posizionamento punti di vista delle riprese fotografiche

1	01/12/2017	EMISSIONE PER PERMESSI	M.MAY A.LA.PIETRA	G.MARINELLI	H.D.AIUDI	Foglio <b>23</b> di 23
0	11/08/2017	EMISSIONE PER COMMENTI	M.MAY A.LA.PIETRA	G.MARINELLI	H.D.AIUDI	
INDICE	DATA	REVISIONI	ELABORATO	VERIFICATO	APPROVATO	
			PROGETTISTA 			Dis. 10-DT-D-5216
			Rif.TFM: 01-PJM5-005-10-DT-D-5216			Comm. NR/17157
						Scala 1:10000

LEGENDA

SIMBOLOGIA CARTOGRAFICA

	Metanodotto in progetto		Altre condotte di terzi
	Altro Metanodotto in progetto		Gallerie, Tunnel, Mini-Microtunnel, Raise Boring e T.O.C.
	Metanodotti in esercizio		Impianti di linea in progetto
	Metanodotti da porre fuori esercizio e recuperare		Impianti di linea su rete in esercizio
	Metanodotto di altro progetto		Impianti di linea da porre fuori esercizio e recuperare
	Aree impianti stacco-terminale in progetto		Strade di accesso provvisorio
	Aree impianti stacco-terminale esistenti		Strada di accesso all'impianto
	Aree impianti di altro progetto		Adeguamento strade esistenti
			Limite sovrapposizione fogli
			Punto di ripresa fotografico

SIMBOLOGIA MECCANICA

	Punto di intercettazione di linea (P.I.L.)
	Punto di intercettazione di derivazione importante (P.I.D.I.)
	Punto di intercettazione di derivazione semplice con stacco da P.I.L. (P.I.D.S.)
	Punto di intercettazione e derivazione semplice con stacco da Linea (P.I.D.S.)
	Punto di intercettazione con discaggio di allacciamento (P.I.D.A.)
	Punto predisposto per il discaggio di allacciamento (P.P.D.A.)
	Punto di sezionamento elettrico terminale (P.S.E.T.)
	Stazione predisposta per lancio e ricevimento PIG
	Impianto di riduzione/regolazione della pressione

Il presente disegno e' di proprieta' aziendale - La Societa' tutela i propri diritti a termine di legge.

Progressiva chilometrica	N.
Comuni	
Province	
Impianti in progetto	
Attraversamenti	
Strade - Piste - Depositi provv. - Piazzole	
Fascia di lavoro	