

COROGRAFIA

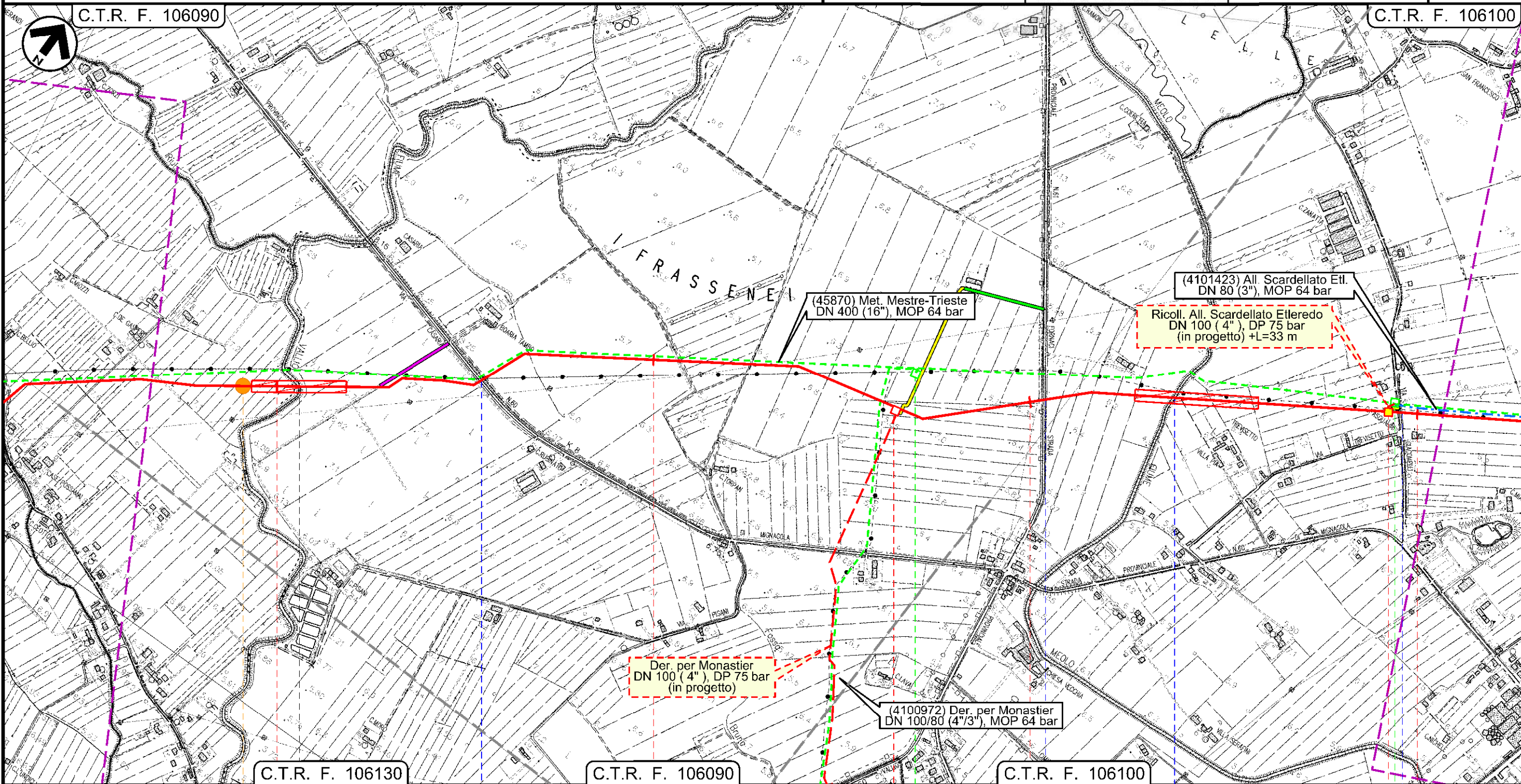
1	01/12/2017	EMISSIONE PER PERMESSI	G. CANNA	G.VECCHIO	G. MARINELLI
0	30/10/2017	EMISSIONE PER COMMENTI	G. CANNA	G.VECCHIO	G. MARINELLI
INDICE	DATA	REVISIONI	ELABORATO	VERIFICATO	APPROVATO
			PROGETTISTA Rif.TFM: 011-PJM5-005-10-DT-C-5217		
Dis. 10-DT-D-5217 Fg. 1 di 23			Comm. NR/17157		
Met. Mestre - Trieste tratto Silea - Gonars DN 400 (16"), DP 75 bar			INDICE	1	
UBICAZIONE AREE TEST PER MONITORAGGIO AMBIENTALE			Scala	1:10000	
Sostituisce il Sostituito dal					

Met. Mestre - Trieste
 tratto Silea - Gonars DN 400 (16"), DP 75 bar

UBICAZIONE AREE TEST PER MONITORAGGIO AMBIENTALE

1	01/12/2017	EMISSIONE PER PERMESSI	G. CANNA	G.VECCHIO	G. MARINELLI
0	30/10/2017	EMISSIONE PER COMMENTI	G. CANNA	G.VECCHIO	G. MARINELLI
INDICE	DATA	REVISIONI	ELABORATO	VERIFICATO	APPROVATO
			PROGETTISTA 		
Rif. TFM: 011-PJM5-005-10-DT-D-5217			Dis.	10-DT-D-5217	
			Comm.	NR/17157	

Foglio
3
 di 23
 Scala
 1:10000



Il presente disegno e' di proprieta' aziendale - La Societa' tutelera' i propri diritti a termine di legge.



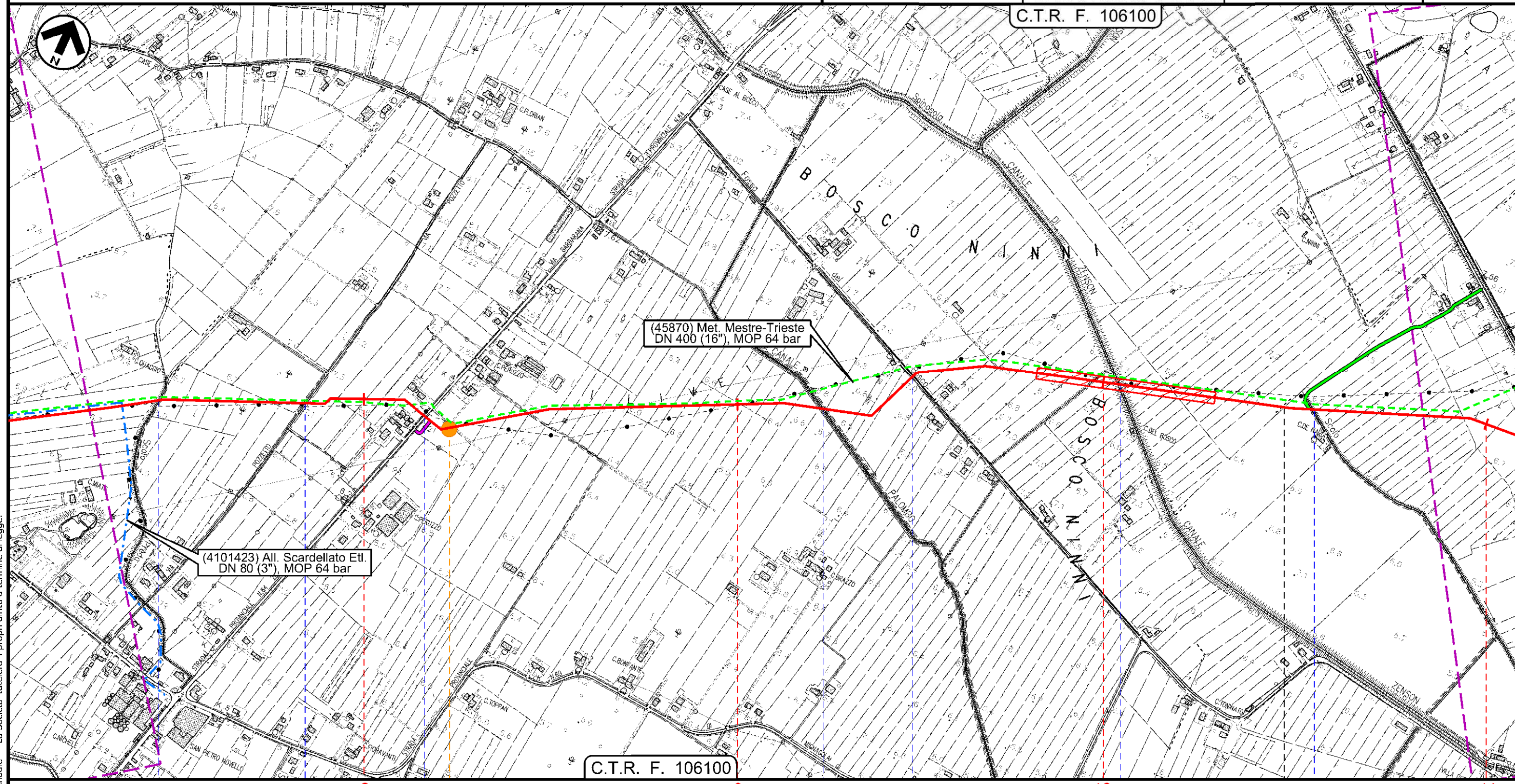
SUO 01

Met. Mestre - Trieste
 tratto Silea - Gonars DN 400 (16"), DP 75 bar

UBICAZIONE AREE TEST PER MONITORAGGIO AMBIENTALE

1	01/12/2017	EMISSIONE PER PERMESSI	G. CANNA	G.VECCHIO	G. MARINELLI
0	30/10/2017	EMISSIONE PER COMMENTI	G. CANNA	G.VECCHIO	G. MARINELLI
INDICE	DATA	REVISIONI	ELABORATO	VERIFICATO	APPROVATO
			PROGETTISTA 		
Dis. 10-DT-D-5217 Comm. NR/17157			C.T.R. F. 106100		

Foglio
4
 di 23
 Scala
 1:10000



C.T.R. F. 106100

MONASTIER DI TREVISO
 TREVISO

MONASTIER DI TREVISO

ZENSON DI PIAVE
 TREVISO

- Scolo Preca
- via Pozzetto
- S. P. n 64
- C.le Palombo
- Via Bosco
- Fosso del Bosco
- C.le Zenson
- Scolo Fossolon

SUO 02

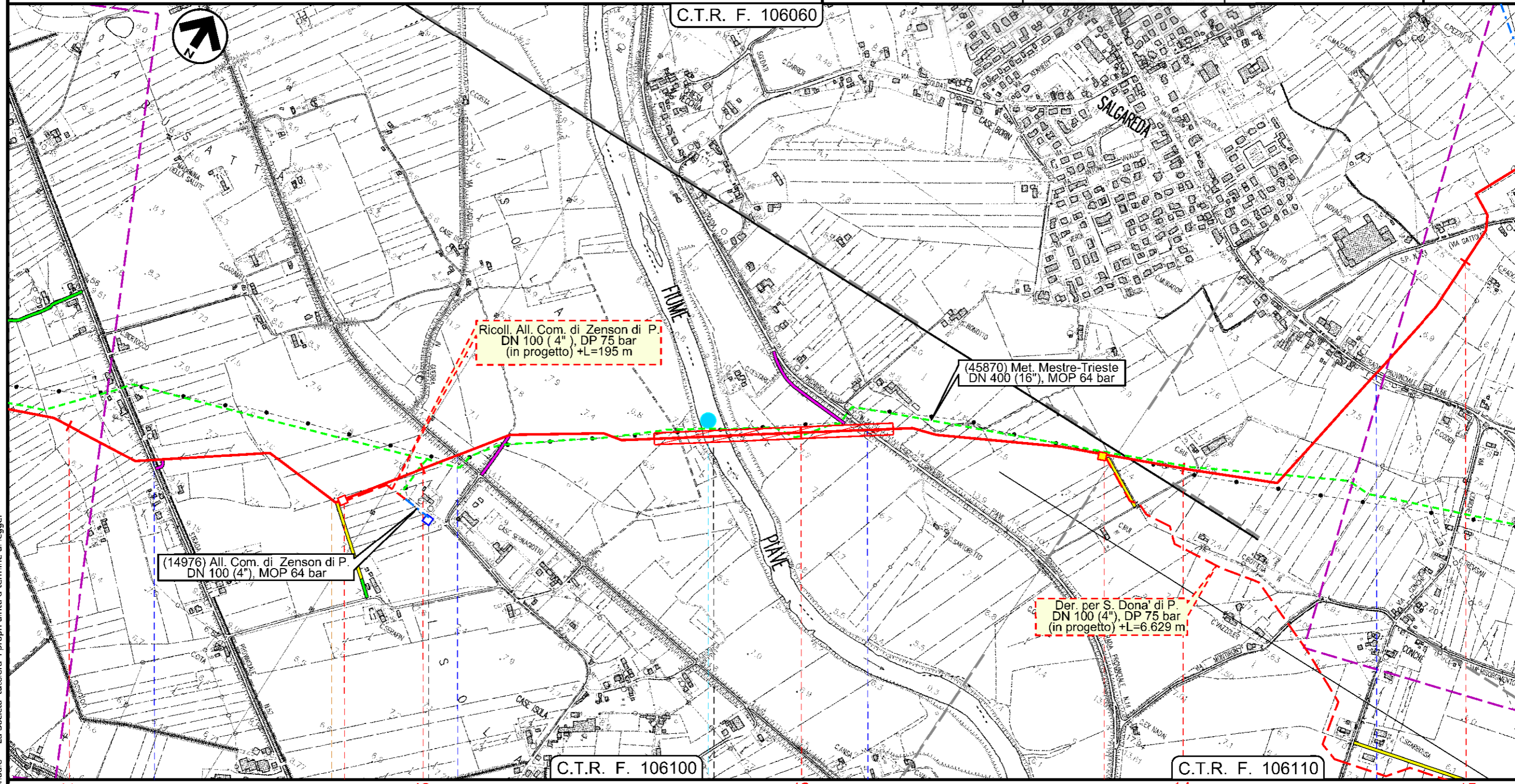
Il presente disegno e' di proprieta' aziendale - La Societa' tutelera' i propri diritti a termine di legge.

Met. Mestre - Trieste
tratto Silea - Gonars DN 400 (16"), DP 75 bar

UBICAZIONE AREE TEST PER MONITORAGGIO AMBIENTALE

1	01/12/2017	EMISSIONE PER PERMESSI	G. CANNA	G.VECCHIO	G. MARINELLI
0	30/10/2017	EMISSIONE PER COMMENTI	G. CANNA	G.VECCHIO	G. MARINELLI
INDICE	DATA	REVISIONI	ELABORATO	VERIFICATO	APPROVATO
			PROGETTISTA 		
Rif. TFM: 011-PJM5-005-10-DT-D-5217			Dis.	10-DT-D-5217	
			Comm.	NR/17157	

Foglio
5
di 23
Scala
1:10000



Il presente disegno e' di proprieta' aziendale - La Societa' tutelera' i propri diritti a termine di legge.

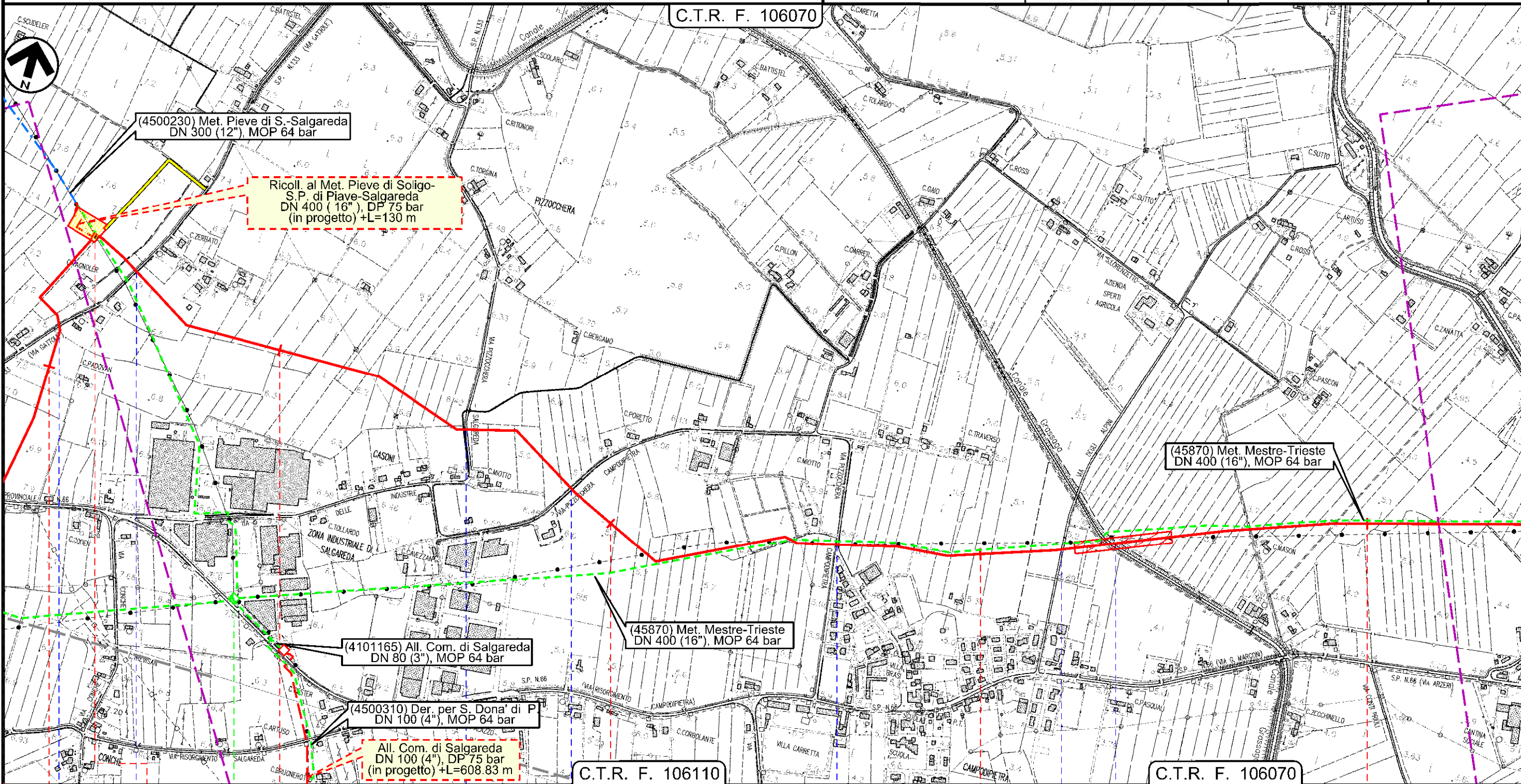
11	12	13	14	15
ZENSON DI PIAVE		SALGAREDA		
TREVISO		TREVISO		
AS 01				

Met. Mestre - Trieste
 tratto Silea - Gonars DN 400 (16"), DP 75 bar

UBICAZIONE AREE TEST PER MONITORAGGIO AMBIENTALE

1	01/12/2017	EMISSIONE PER PERMESSI	G. CANNA	G.VECCHIO	G. MARINELLI
0	30/10/2017	EMISSIONE PER COMMENTI	G. CANNA	G.VECCHIO	G. MARINELLI
INDICE	DATA	REVISIONI	ELABORATO	VERIFICATO	APPROVATO
			PROGETTISTA 		
Rif. TFM: 011-PJM5-005-10-DT-D-5217			Dis.	10-DT-D-5217	
			Comm.	NR/17157	

Foglio
6
 di 23
 Scala
 1:10000



C.T.R. F. 106070

C.T.R. F. 106110

C.T.R. F. 106070

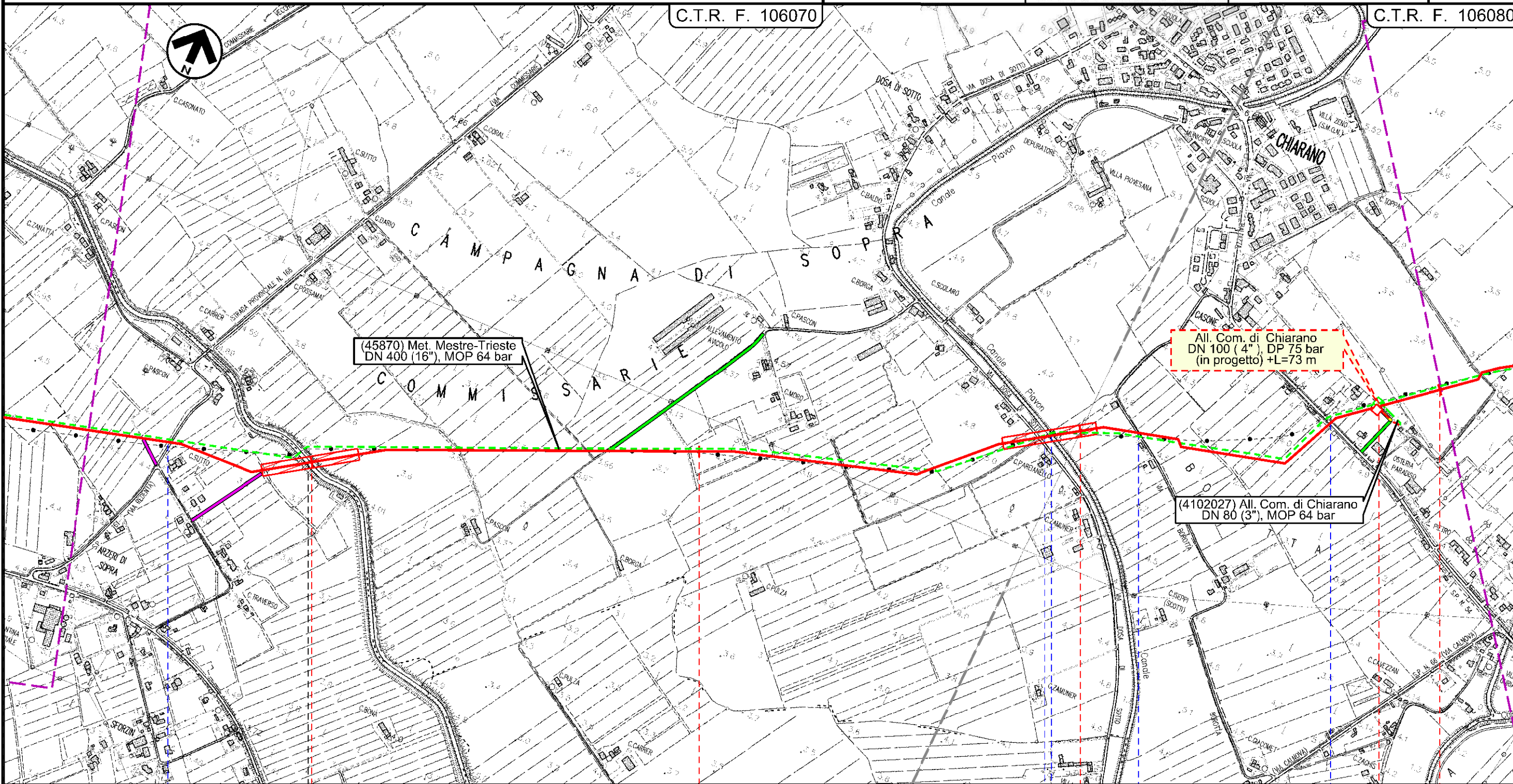
Il presente disegno e' di proprieta' aziendale - La Societa' tutelera' i propri diritti a termine di legge.

15	16	17	18	19
SALGAREDA		SALGAREDA		
TREVISO		TREVISO		
Staz. L/R pig di Salgareda		4500310 / 145870 / 3		
PIDI-TC n 4 km 15+415		4500230 / 145870 / 3		
Via Gattole	Via Pizzocchera Salgareda	Via Pizzocchera Campodi pietra	Via degli Alpini	C.le Grassaga

Met. Mestre - Trieste
tratto Silea - Gonars DN 400 (16"), DP 75 bar

UBICAZIONE AREE TEST PER MONITORAGGIO AMBIENTALE

1	01/12/2017	EMISSIONE PER PERMESSI	G. CANNA	G. VECCHIO	G. MARINELLI	Foglio 7 di 23 Scala 1:10000
0	30/10/2017	EMISSIONE PER COMMENTI	G. CANNA	G. VECCHIO	G. MARINELLI	
INDICE	DATA	REVISIONI	ELABORATO	VERIFICATO	APPROVATO	
		PROGETTISTA			Dis. 10-DT-D-5217	Comm. NR/17157
		Rif. TFM: 011-PJM5-005-10-DT-D-5217				

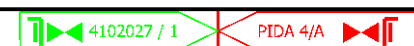


Il presente disegno e' di proprieta' aziendale - La Societa' tutelera' i propri diritti a termine di legge.

20 21 22 23

SALGAREDA CHIARANO
TREVISO TREVISO

S.P. n.117 ● C.le Bidoggia ● via Dosa di Sotto ● C.le Piavon ● via Borotta ● S. P. n 54

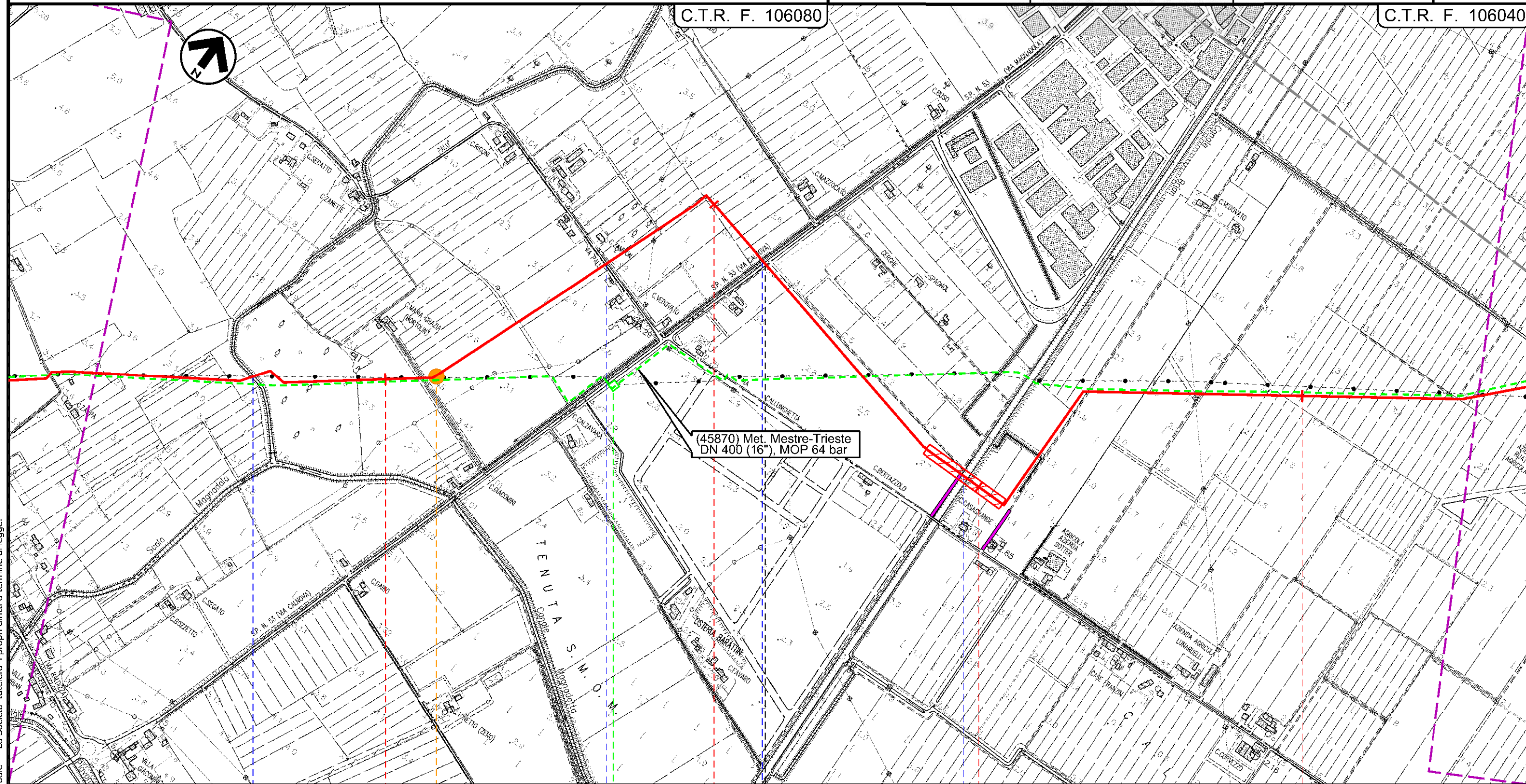


Met. Mestre - Trieste
 tratto Silea - Gonars DN 400 (16"), DP 75 bar

UBICAZIONE AREE TEST PER MONITORAGGIO AMBIENTALE

1	01/12/2017	EMISSIONE PER PERMESSI	G. CANNA	G.VECCHIO	G. MARINELLI
0	30/10/2017	EMISSIONE PER COMMENTI	G. CANNA	G.VECCHIO	G. MARINELLI
INDICE	DATA	REVISIONI	ELABORATO	VERIFICATO	APPROVATO
			PROGETTISTA 		
			Dis.	10-DT-D-5217	
			Comm.	NR/17157	
			Rif. TFM: 011-PJM5-005-10-DT-D-5217		

Foglio
8
 di 23
 Scala
 1:10000



C.T.R. F. 106080

C.T.R. F. 106040

(45870) Met. Mestre-Trieste
 DN 400 (16"), MOP 64 bar

CHIARANO
 TREVISO

MOTTA DI LIVENZA
 TREVISO

- 45870 / 4
- Scolo Magnandola
- via Palù
- Canale Calnova
- S. P. n 53
- C.le Brian

SUO 03

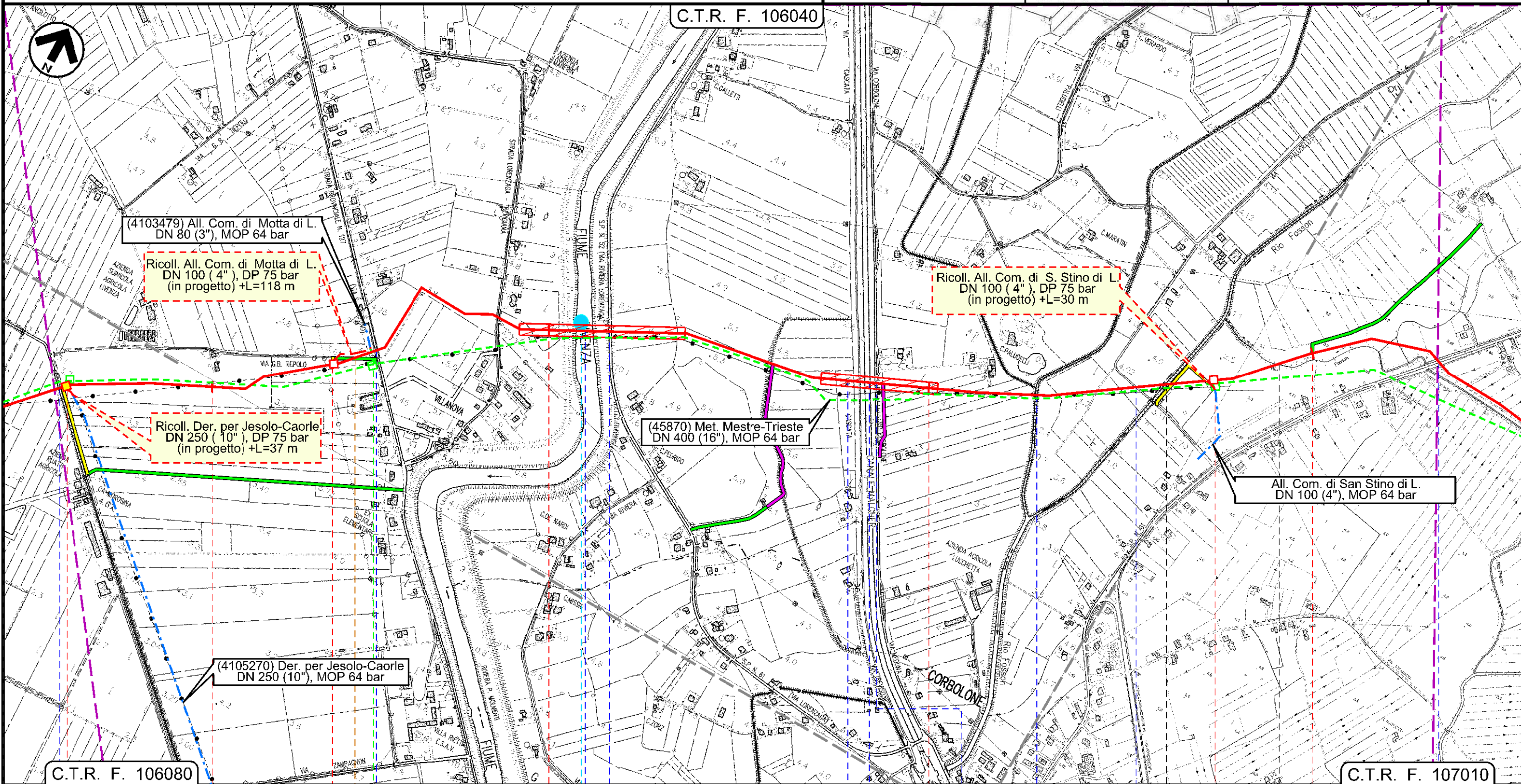
Il presente disegno e' di proprieta' aziendale - La Societa' tutela i propri diritti a termine di legge.

Met. Mestre - Trieste
 tratto Silea - Gonars DN 400 (16"), DP 75 bar

UBICAZIONE AREE TEST PER MONITORAGGIO AMBIENTALE

1	01/12/2017	EMISSIONE PER PERMESSI	G. CANNA	G.VECCHIO	G. MARINELLI
0	30/10/2017	EMISSIONE PER COMMENTI	G. CANNA	G.VECCHIO	G. MARINELLI
INDICE	DATA	REVISIONI	ELABORATO	VERIFICATO	APPROVATO
			PROGETTISTA 		
Rif. TFM: 011-PJM5-005-10-DT-D-5217			Dis.	10-DT-D-5217	
			Comm.	NR/17157	

Foglio
9
 di 23
 Scala
 1:10000



C.T.R. F. 106040

C.T.R. F. 106080

C.T.R. F. 107010

Il presente disegno e' di proprieta' aziendale - La Societa' tutelera i propri diritti a termine di legge.

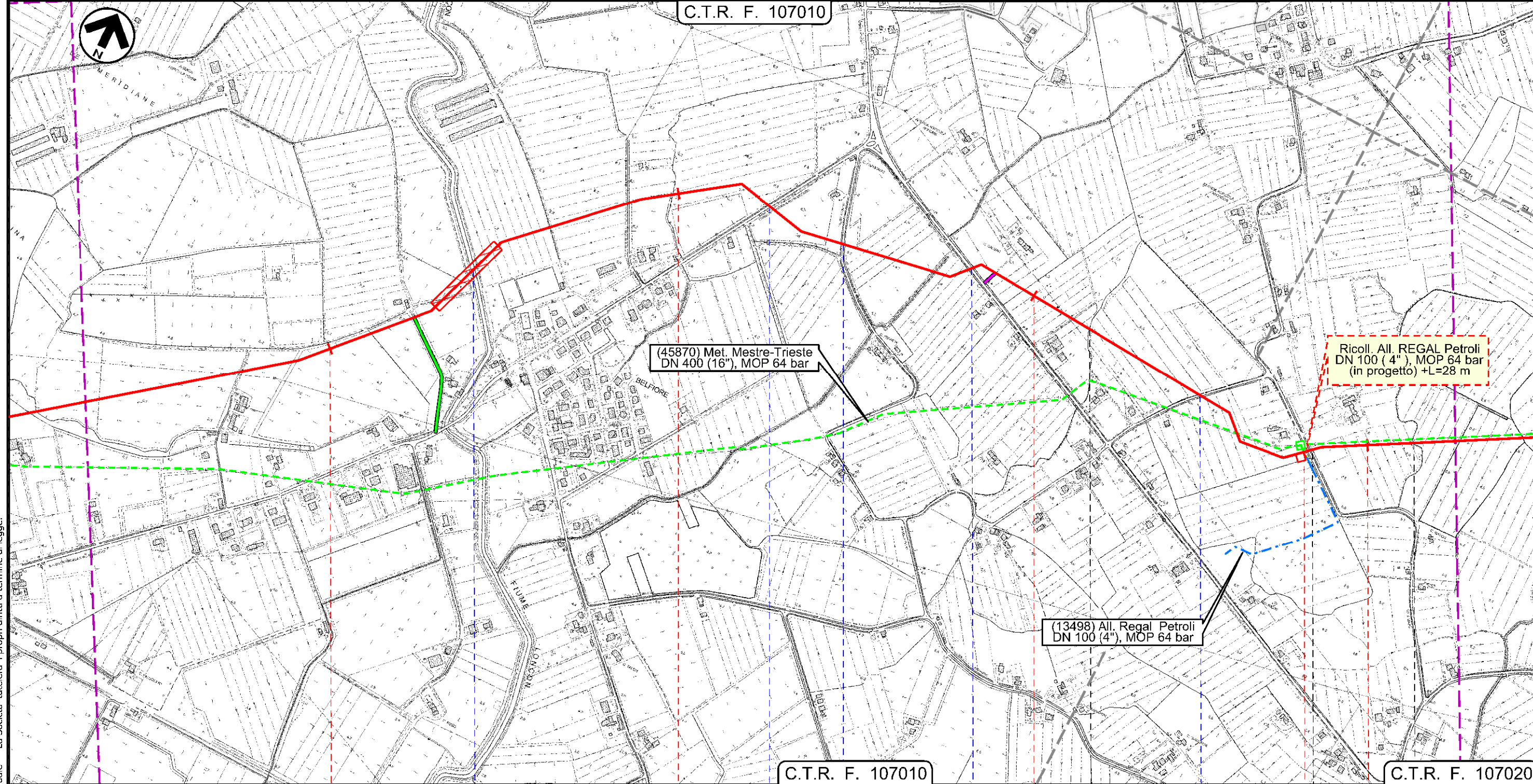
28		29		30		31	
MOTTA DI LIVENZA				SAN STINO DI LIVENZA			
TREVISO				VENEZIA			
Canale fondi alti	PIDI n 5-TC km 27+620	PIDA / 5A	4103479 / 1	PIDA / 5B	4101211 / 1	rio Fosson	rio Fosson
45870 / 4.1	4105270 / 1	P2	Via Sant'Agostino	F. Livenza	S.P. n. 52	Via Cascata	C.le Malgher
						Via Corbolone	via Paludelli
						rio Fosson	rio Fosson
							S. P. n 61
			AS 02				

Met. Mestre - Trieste
 tratto Silea - Gonars DN 400 (16"), DP 75 bar

UBICAZIONE AREE TEST PER MONITORAGGIO AMBIENTALE

1	01/12/2017	EMISSIONE PER PERMESSI	G. CANNA	G.VECCHIO	G. MARINELLI
0	30/10/2017	EMISSIONE PER COMMENTI	G. CANNA	G.VECCHIO	G. MARINELLI
INDICE	DATA	REVISIONI	ELABORATO	VERIFICATO	APPROVATO
			PROGETTISTA 		
Rif. TFM: 011-PJM5-005-10-DT-D-5217			Dis.	10-DT-D-5217	
			Comm.	NR/17157	

Foglio
11
 di 23
 Scala
 1:10000

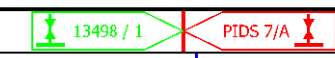


Il presente disegno e' di proprieta' aziendale - La Societa' tutela i propri diritti a termine di legge.

36 37 38 39



PRAMAGGIORE PORTOGRUARO PRAMAGGIORE PORTOGRUARO
 VENEZIA VENEZIA

- F. Loncon
- S. P. n 60
- Via della Pietra
- S. R. n 53
- via S. Biagio
- via Comugne

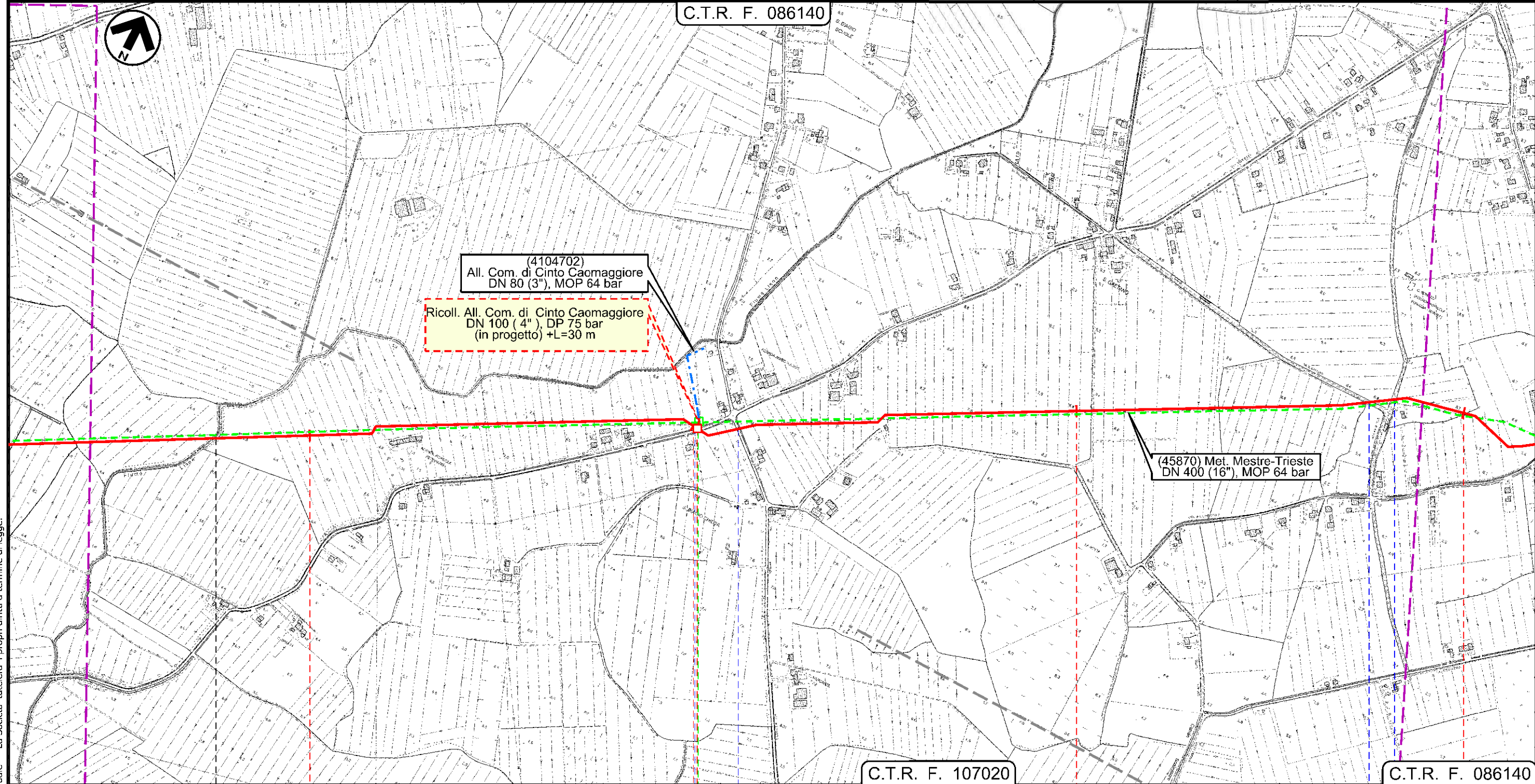


Met. Mestre - Trieste
 tratto Silea - Gonars DN 400 (16"), DP 75 bar



UBICAZIONE AREE TEST PER MONITORAGGIO AMBIENTALE

1	01/12/2017	EMISSIONE PER PERMESSI	G. CANNA	G.VECCHIO	G. MARINELLI
0	30/10/2017	EMISSIONE PER COMMENTI	G. CANNA	G.VECCHIO	G. MARINELLI
INDICE	DATA	REVISIONI	ELABORATO	VERIFICATO	APPROVATO
			PROGETTISTA 		
			Dis.	10-DT-D-5217	
			Comm.	NR/17157	
			Rif. TFM: 011-PJM5-005-10-DT-D-5217		

Foglio
12
 di 23
 Scala
 1:10000



Il presente disegno e' di proprieta' aziendale - La Societa' tutela i propri diritti a termine di legge.

PORTOGRUARO	40	CINTO CAOMAGGIORE	41	CINTO CAOMAGGIORE	42	CINTO CAOMAGGIORE	43
VENEZIA						VENEZIA	
F. Lison	 PIDA 7/B		 4104702 / 1				
	Via Venezia	Via Bandida			via S. Gaetano	Via Bravin	

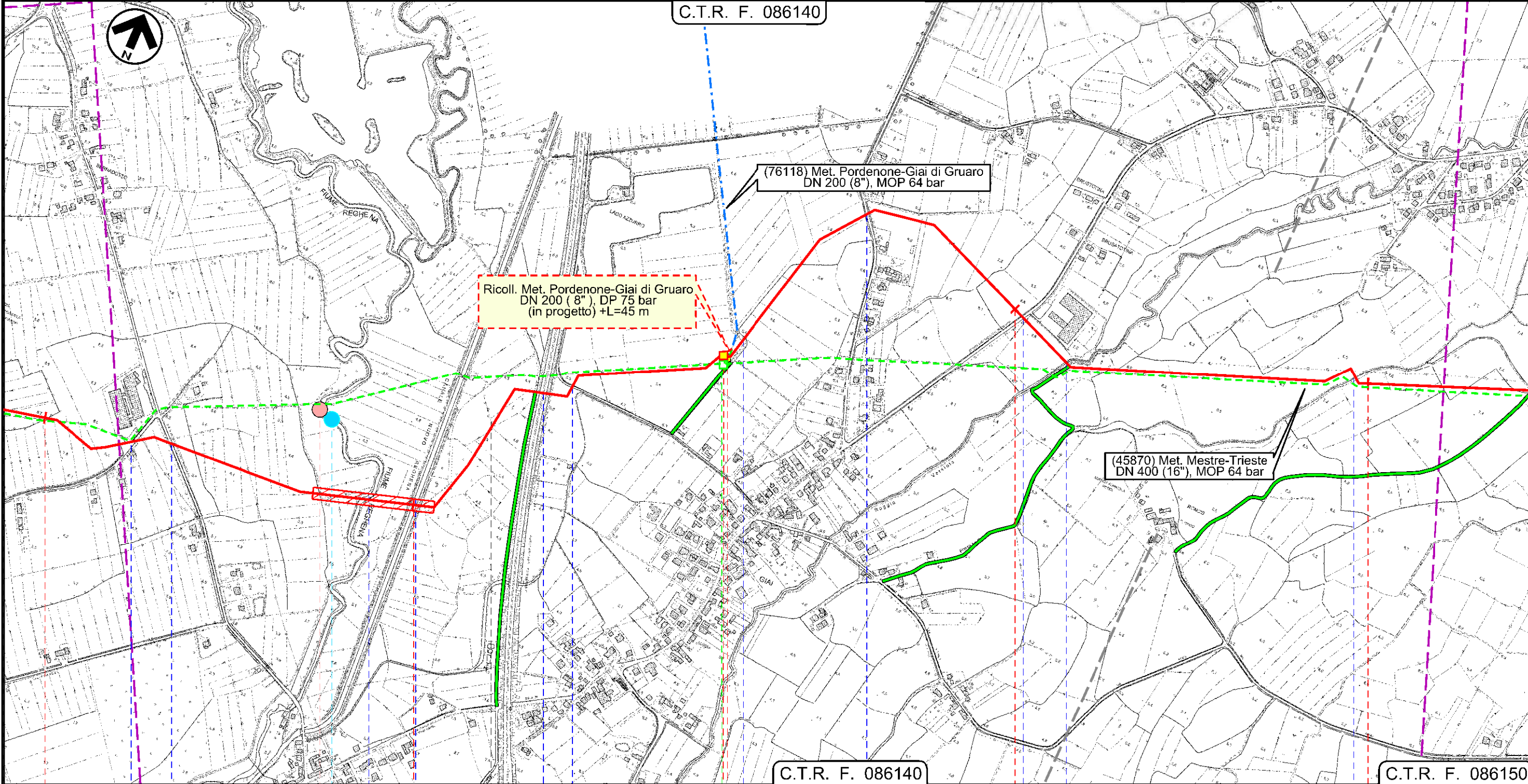
Met. Mestre - Trieste
 tratto Silea - Gonars DN 400 (16"), DP 75 bar

UBICAZIONE AREE TEST PER MONITORAGGIO AMBIENTALE

1	01/12/2017	EMISSIONE PER PERMESSI	G. CANNA	G.VECCHIO	G. MARINELLI
0	30/10/2017	EMISSIONE PER COMMENTI	G. CANNA	G.VECCHIO	G. MARINELLI
INDICE	DATA	REVISIONI	ELABORATO	VERIFICATO	APPROVATO
			PROGETTISTA 		
Rif. TFM: 011-PJM5-005-10-DT-D-5217			Dis.	10-DT-D-5217	
			Comm.	NR/17157	

Foglio
13
 di 23
 Scala
 1:10000

C.T.R. F. 086140



Ricoll. Met. Pordenone-Giai di Guaro
 DN 200 (8"), DP 75 bar
 (in progetto) +L=45 m

(76118) Met. Pordenone-Giai di Guaro
 DN 200 (8"), MOP 64 bar

(45870) Met. Mestre-Trieste
 DN 400 (16"), MOP 64 bar

C.T.R. F. 086140

C.T.R. F. 086150

43 44 45 46 47

CINTO CAOMAGGIORE

GRUARO

GRUARO

VENEZIA

VENEZIA



via Banduzzo — S. R. n 251 — F. Reghena — Autostrada 'A28' — via G. Pascoli — Str. Com. — via Abbazia — S. P. n 76 — Roggia Versiola — Fossa la Cortina


AS 03

FAU 03

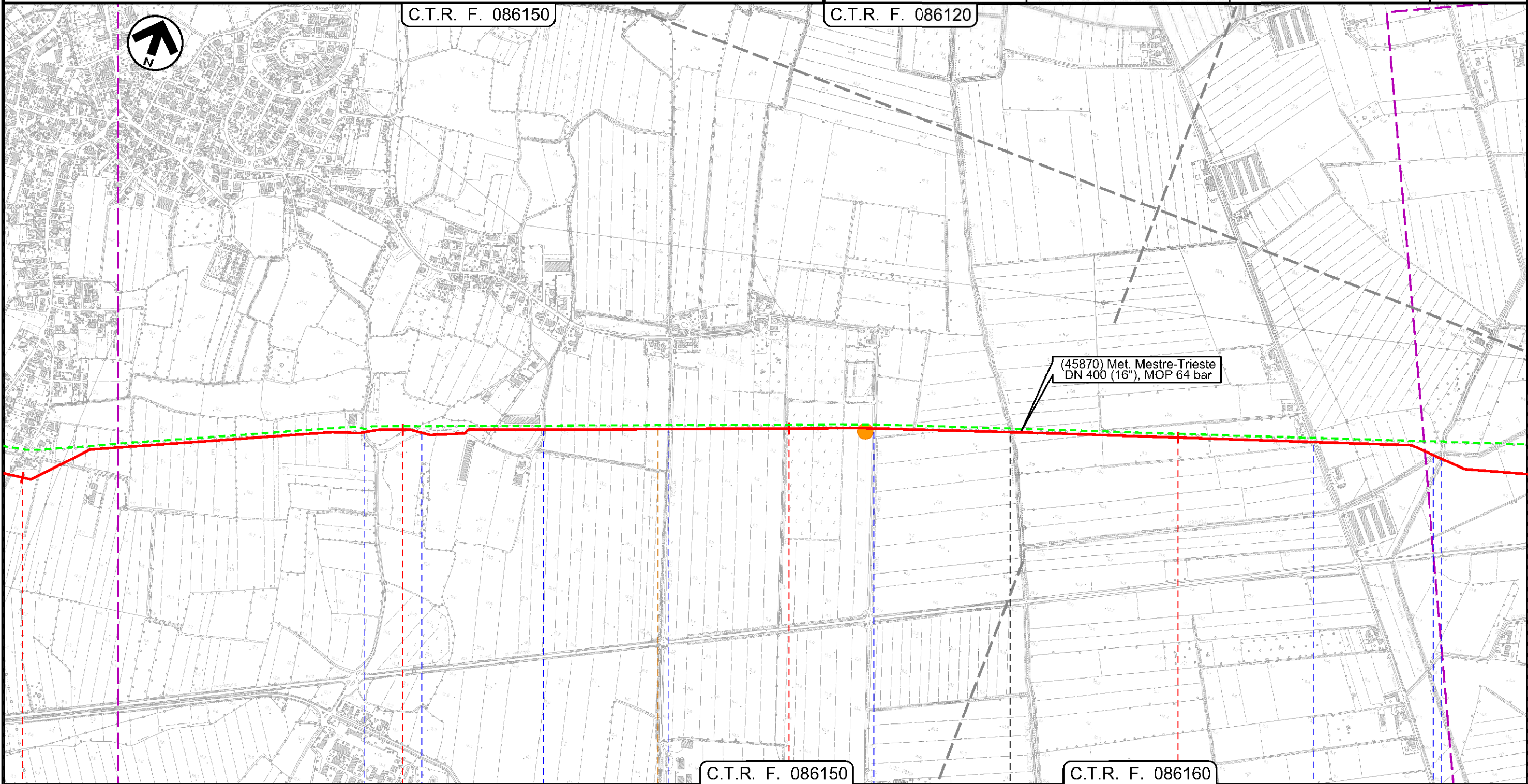
Il presente disegno e' di proprieta' aziendale - La Societa' tutela i propri diritti a termine di legge.

Met. Mestre - Trieste
 tratto Silea - Gonars DN 400 (16"), DP 75 bar

UBICAZIONE AREE TEST PER MONITORAGGIO AMBIENTALE

1	01/12/2017	EMISSIONE PER PERMESSI	G. CANNA	G.VECCHIO	G. MARINELLI
0	30/10/2017	EMISSIONE PER COMMENTI	G. CANNA	G.VECCHIO	G. MARINELLI
INDICE	DATA	REVISIONI	ELABORATO	VERIFICATO	APPROVATO
 SNAM RETE GAS		PROGETTISTA  techfem		Dis. 10-DT-D-5217	
		Rif. TFM: 011-PJM5-005-10-DT-D-5217		Comm. NR/17157	

Foglio
15
 di 23
 Scala
 1:10000



51 52 53 54

CORDOVADO PORDENONE MORSANO AL TAGLIAMENTO PORDENONE

Via Vilunghi Str. Com. Via Bevedere Roggia Belvedere via Bevedere Centro C.le Taglio Nuovo via Pars C.le Palu' Roggia Vidimana

SUO 04

Il presente disegno e' di proprieta' aziendale - La Societa' tutela i propri diritti a termine di legge.

Met. Mestre - Trieste
 tratto Silea - Gonars DN 400 (16"), DP 75 bar

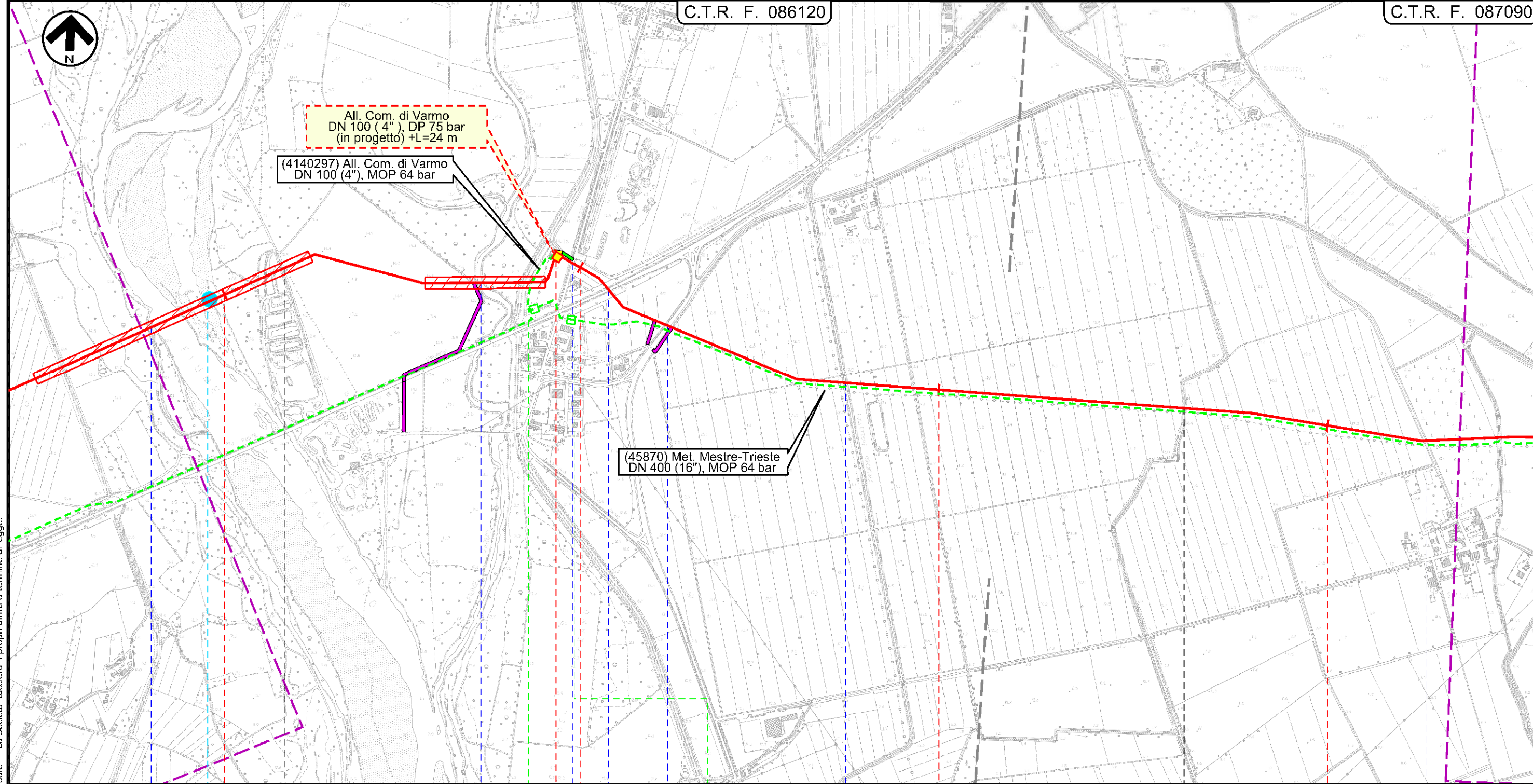
UBICAZIONE AREE TEST PER MONITORAGGIO AMBIENTALE

1	01/12/2017	EMISSIONE PER PERMESSI	G. CANNA	G.VECCHIO	G. MARINELLI
0	30/10/2017	EMISSIONE PER COMMENTI	G. CANNA	G.VECCHIO	G. MARINELLI
INDICE	DATA	REVISIONI	ELABORATO	VERIFICATO	APPROVATO
			PROGETTISTA 		
			Dis.	10-DT-D-5217	
			Comm.	NR/17157	

Foglio
17
 di 23
 Scala
 1:10000

C.T.R. F. 086120

C.T.R. F. 087090



Il presente disegno e' di proprieta' aziendale - La Societa' tutelera' i propri diritti a termine di legge.

59		60			61		62		
MORSANO AL TAGLIAMENTO		VARMO			RIVIGNANO-TEOR				
PORDENONE		UDINE			UDINE				
F. Tagliamento		F. Varmo		S.P. n 39		S.P. n 95		S.P. n 39	
		Collettore Orientale				Fosso Cragnut		Str. Com.	
AS 04									

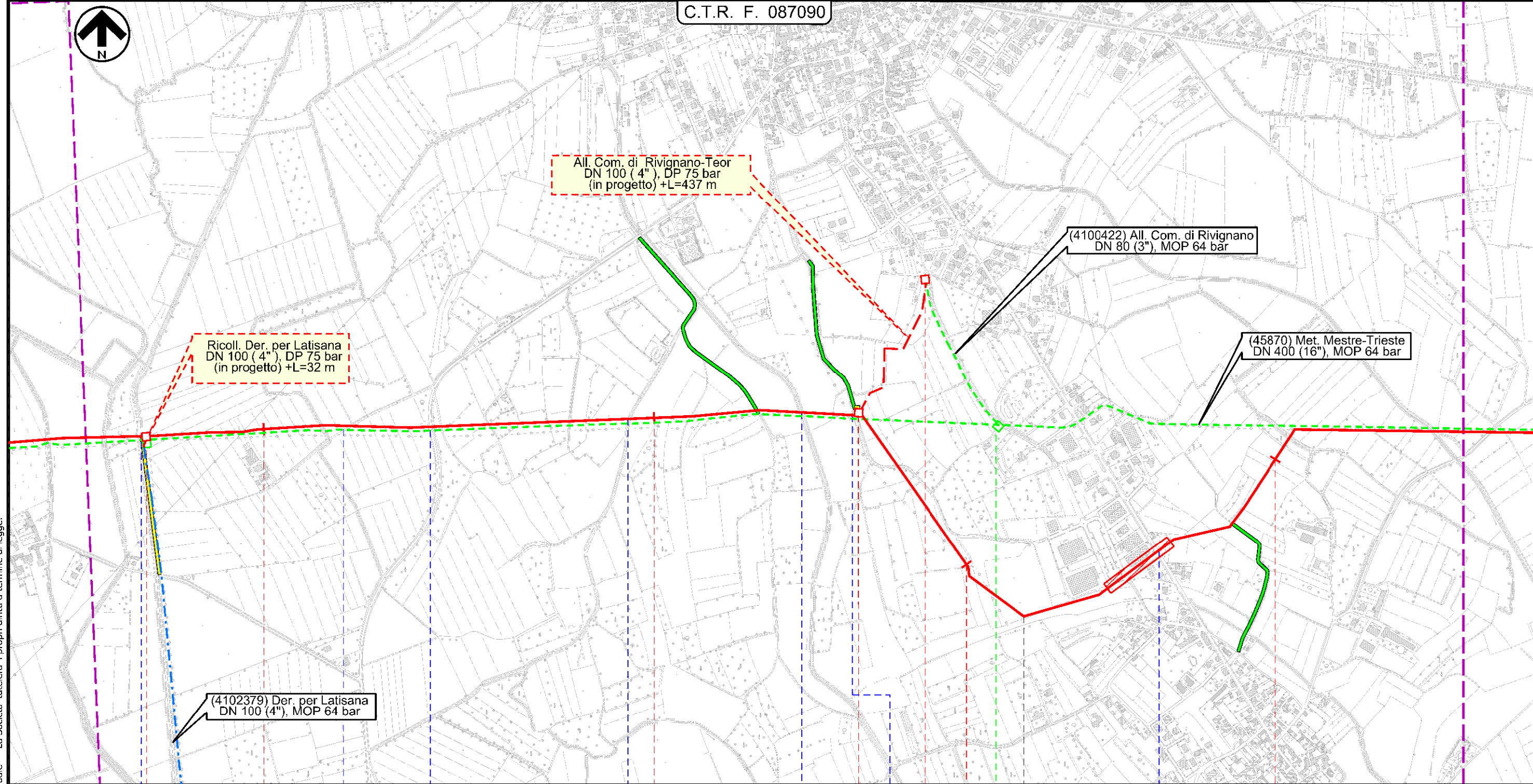
Met. Mestre - Trieste
 tratto Silea - Gonars DN 400 (16"), DP 75 bar

UBICAZIONE AREE TEST PER MONITORAGGIO AMBIENTALE

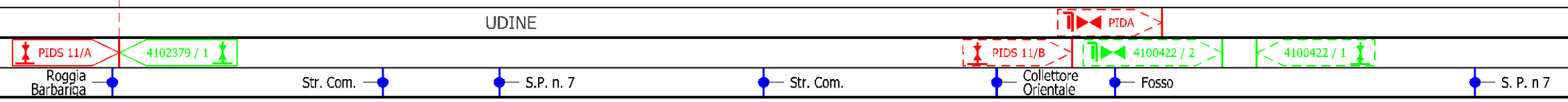
1	01/12/2017	EMISSIONE PER PERMESSI	G. CANNA	G.VECCHIO	G. MARINELLI
0	30/10/2017	EMISSIONE PER COMMENTI	G. CANNA	G.VECCHIO	G. MARINELLI
INDICE	DATA	REVISIONI	ELABORATO	VERIFICATO	APPROVATO
			PROGETTISTA 		
			Dis.	10-DT-D-5217	
			Comm.	NR/17157	
			Rif. TFM: 011-PJM5-005-10-DT-D-5217		

Foglio
18
 di 23
 Scala
 1:10000

C.T.R. F. 087090



63 RIVIGNANO-TEOR 64 UDINE 65 UDINE 66 RIVIGNANO-TEOR UDINE



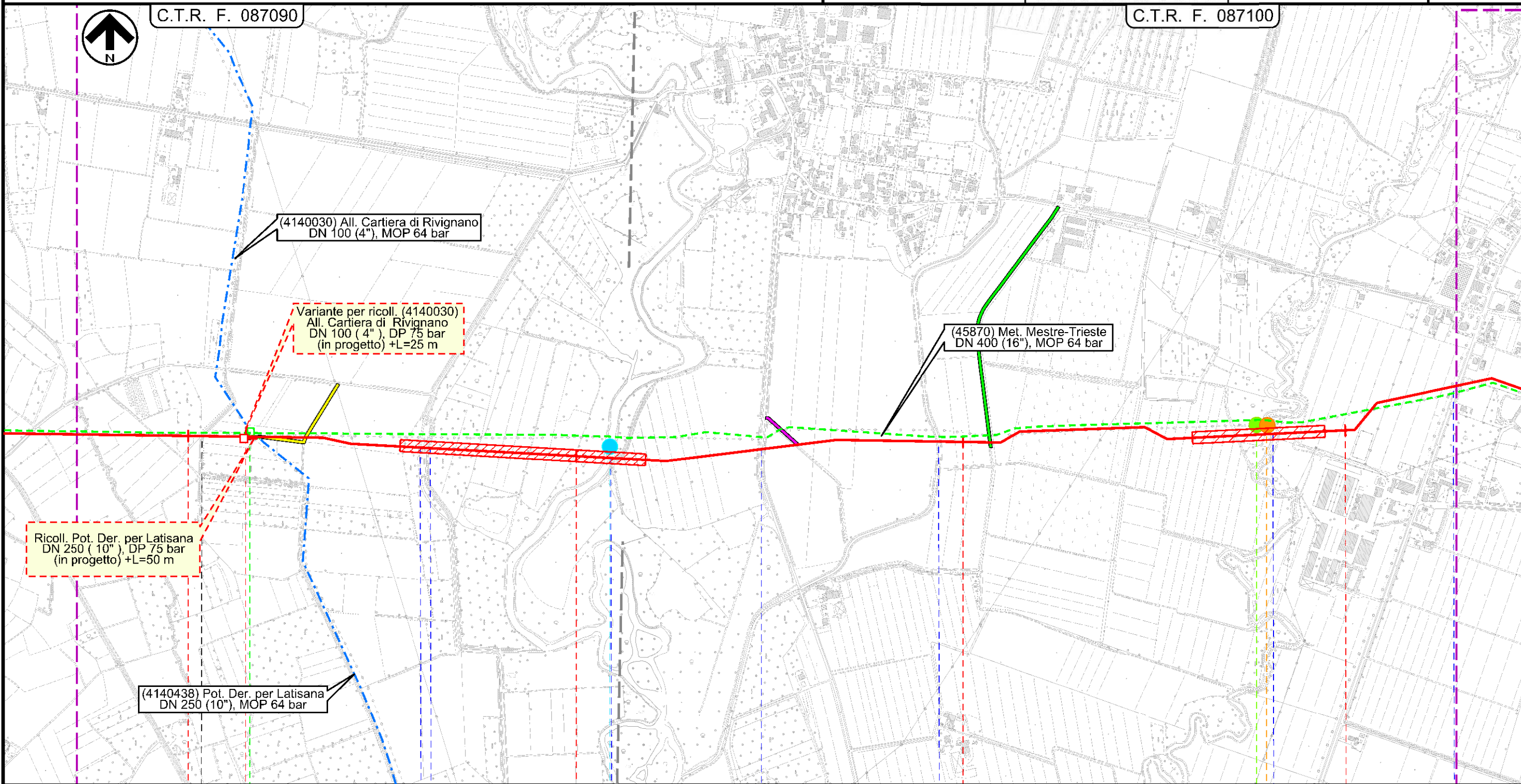
Il presente disegno e' di proprieta' aziendale - La Societa' tutelera' i propri diritti a termine di legge.

Met. Mestre - Trieste
 tratto Silea - Gonars DN 400 (16"), DP 75 bar

UBICAZIONE AREE TEST PER MONITORAGGIO AMBIENTALE

1	01/12/2017	EMISSIONE PER PERMESSI	G. CANNA	G.VECCHIO	G. MARINELLI
0	30/10/2017	EMISSIONE PER COMMENTI	G. CANNA	G.VECCHIO	G. MARINELLI
INDICE	DATA	REVISIONI	ELABORATO	VERIFICATO	APPROVATO
			PROGETTISTA 		
Rif. TFM: 011-PJM5-005-10-DT-D-5217			Dis.	10-DT-D-5217	
			Comm.	NR/17157	

Foglio
19
 di 23
 Scala
 1:10000



Il presente disegno e' di proprieta' aziendale - La Societa' tutelera' i propri diritti a termine di legge.

67	68	69	70
RIVIGNANO-TEOR	RIVIGNANO-TEOR	UDINE	POCENIA
UDINE		UDINE	
Via Arlis	Roggia	F. Stella	Via Pocenia
		C.le Milana	F. Torsa
			S. P. n 43
	AS 05		
		SUO 07	
		VEG 03	

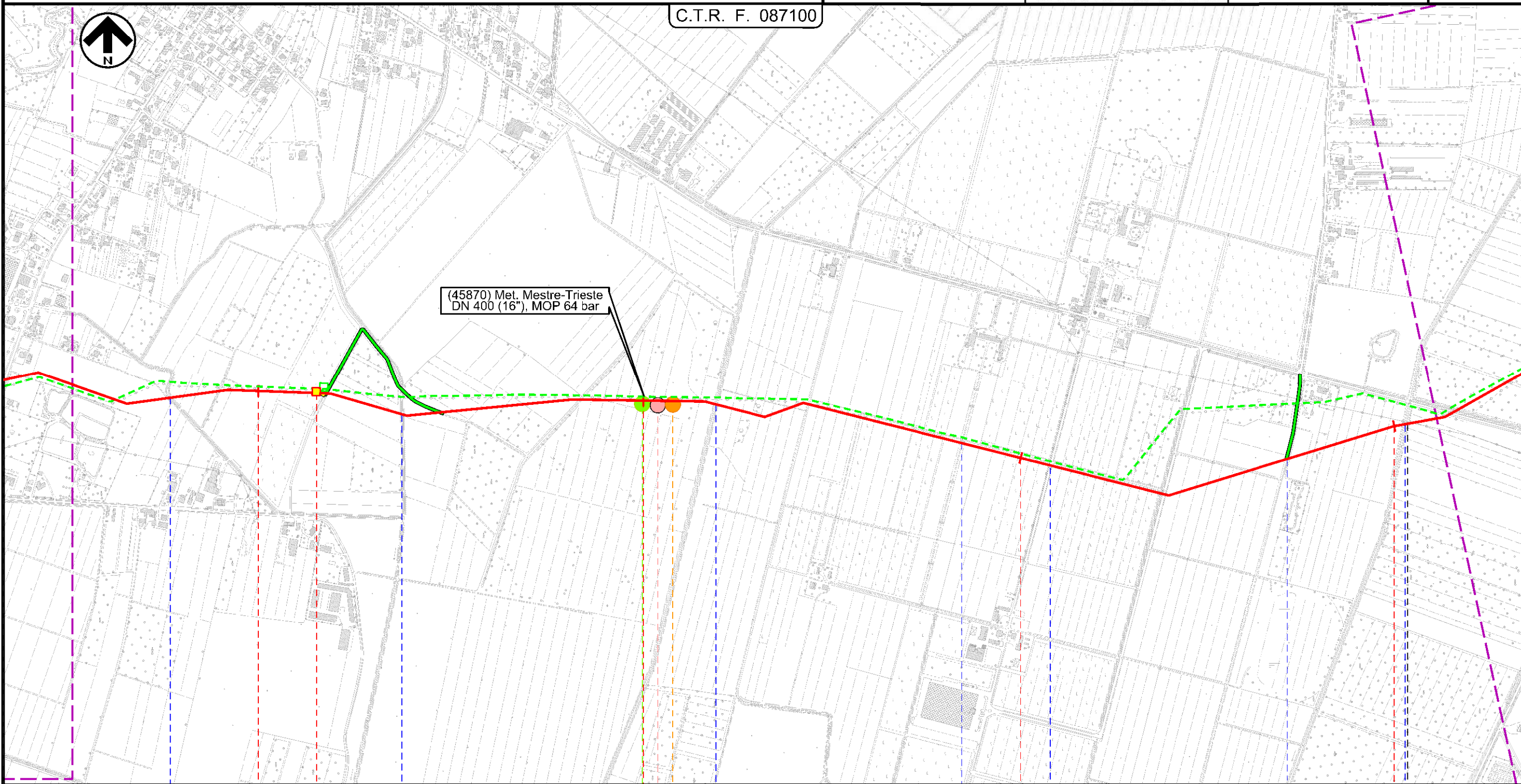
Met. Mestre - Trieste
 tratto Silea - Gonars DN 400 (16"), DP 75 bar

UBICAZIONE AREE TEST PER MONITORAGGIO AMBIENTALE

1	01/12/2017	EMISSIONE PER PERMESSI	G. CANNA	G.VECCHIO	G. MARINELLI
0	30/10/2017	EMISSIONE PER COMMENTI	G. CANNA	G.VECCHIO	G. MARINELLI
INDICE	DATA	REVISIONI	ELABORATO	VERIFICATO	APPROVATO
			PROGETTISTA 		
Rif. TFM: 011-PJM5-005-10-DT-D-5217			Dis.	10-DT-D-5217	
			Comm.	NR/17157	


Foglio
20
 di 23
 Scala
 1:10000

C.T.R. F. 087100



71 72 73 74

POCENIA
 UDINE
 CASTIONS DI STRADA
 UDINE





SUO 05
 VEG 01
 FAU 01

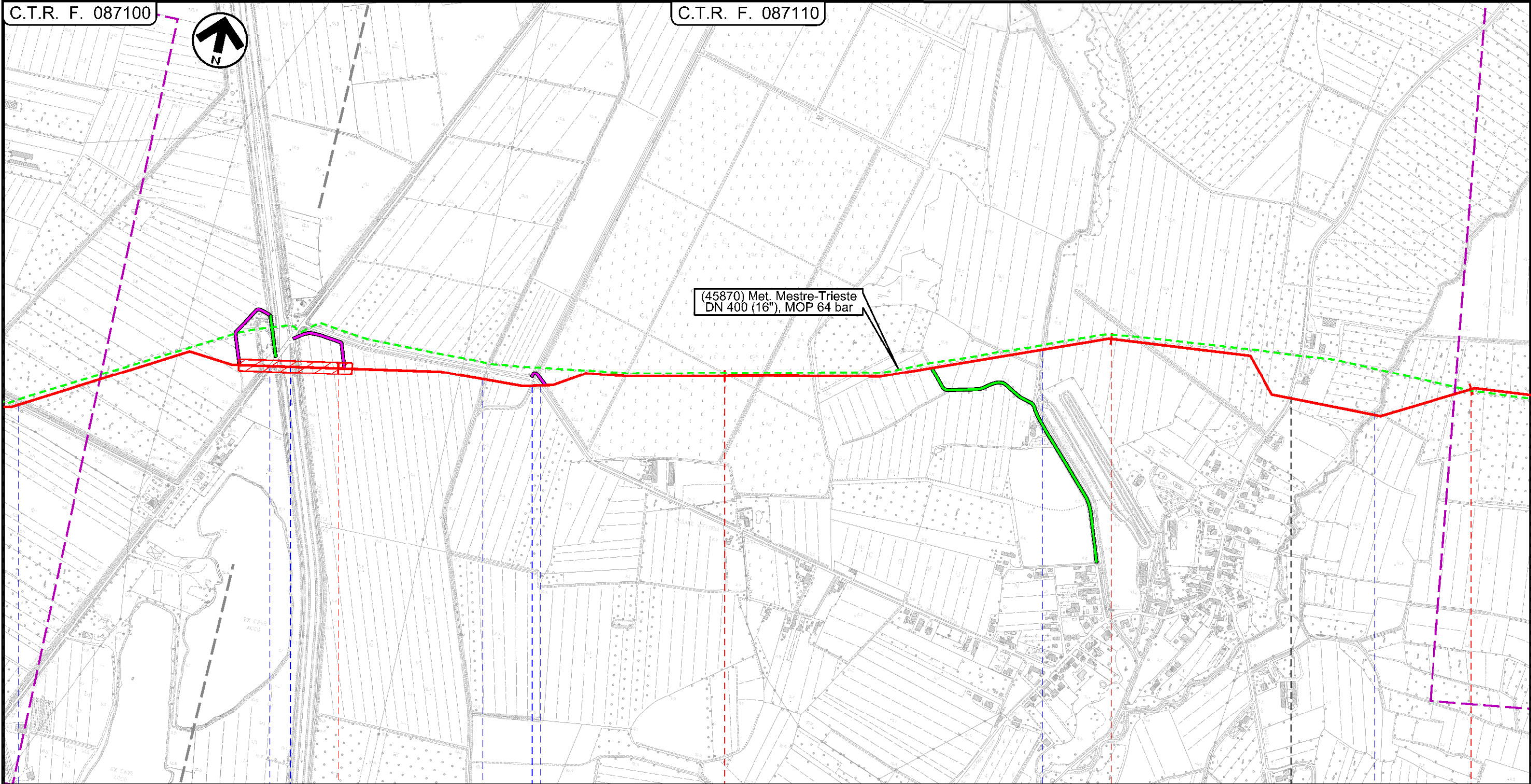
Il presente disegno e' di proprieta' aziendale - La Societa' tutela i propri diritti a termine di legge.

Met. Mestre - Trieste
 tratto Silea - Gonars DN 400 (16"), DP 75 bar

UBICAZIONE AREE TEST PER MONITORAGGIO AMBIENTALE

1	01/12/2017	EMISSIONE PER PERMESSI	G. CANNA	G.VECCHIO	G. MARINELLI
0	30/10/2017	EMISSIONE PER COMMENTI	G. CANNA	G.VECCHIO	G. MARINELLI
INDICE	DATA	REVISIONI	ELABORATO	VERIFICATO	APPROVATO
			PROGETTISTA  Rif.TFM: 011-PJM5-005-10-DT-D-5217		
			Dis.	10-DT-D-5217	
			Comm.	NR/17157	

Foglio
21
 di 23
 Scala
 1:10000



Il presente disegno e' di proprieta' aziendale - La Societa' tutelera' i propri diritti a termine di legge.

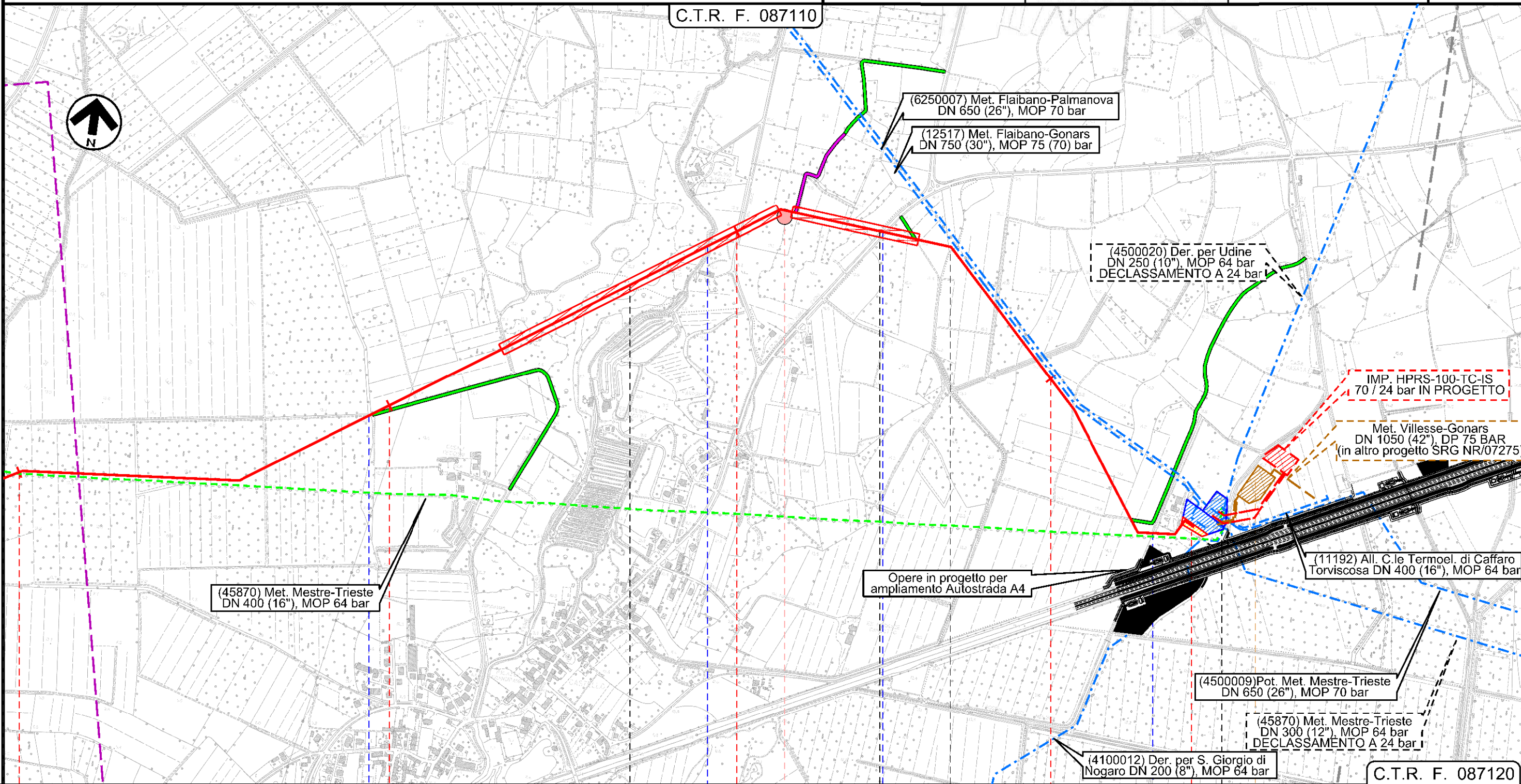
75				76				77				78			
CASTIONS DI STRADA								PORPETTO							
UDINE								UDINE							
● S.P. n.87	● S. R. n 353	● C.le Cormor	● Roggia Zellina	● Via Vttoria	● Roggia Selva	● Roggia Coronolizza	● Via Aldo Moro	● Roggia Avenale							

Met. Mestre - Trieste
 tratto Silea - Gonars DN 400 (16"), DP 75 bar

UBICAZIONE AREE TEST PER MONITORAGGIO AMBIENTALE

1	01/12/2017	EMISSIONE PER PERMESSI	G. CANNA	G. VECCHIO	G. MARINELLI
0	30/10/2017	EMISSIONE PER COMMENTI	G. CANNA	G. VECCHIO	G. MARINELLI
INDICE	DATA	REVISIONI	ELABORATO	VERIFICATO	APPROVATO
			PROGETTISTA 		
Rif. TFM: 011-PJM5-005-10-DT-D-5217			Dis.	10-DT-D-5217	
			Comm.	NR/17157	

Foglio
22
 di 23
 Scala
 1:10000



Il presente disegno e' di proprieta' aziendale - La Societa' tutelera' i propri diritti a termine di legge.

78	79	80	81	81+620
PORPETTO		GONARS	PORPETTO	GONARS
UDINE				
Via Casali Cecchini		F. Corno	S.P. n.80	Fosso
			Staz. L / R pig km 81+620	45870 / 11.1

1	01/12/2017	EMISSIONE PER PERMESSI	G. CANNA	G.VECCHIO	G. MARINELLI
0	30/10/2017	EMISSIONE PER COMMENTI	G. CANNA	G.VECCHIO	G. MARINELLI
INDICE	DATA	REVISIONI	ELABORATO	VERIFICATO	APPROVATO
			PROGETTISTA 		
			Dis.	10-DT-D-5217	
			Comm.	NR/17157	
			Rif.TFM: 011-PJM5-005-10-DT-D-5217		

UBICAZIONE AREE TEST PER MONITORAGGIO AMBIENTALE

LEGENDA

SIMBOLOGIA CARTOGRAFICA

	Metanodotto in progetto		Altre condotte di terzi
	Altro Metanodotto in progetto		Gallerie, Tunnel, Mini-Microtunnel, Raise Boring e T.O.C.
	Metanodotti in esercizio		Impianti di linea in progetto
	Metanodotti da porre fuori esercizio e recuperare		Impianti di linea su rete in esercizio
	Metanodotto di altro progetto		Impianti di linea da porre fuori esercizio e recuperare
	Aree impianti stacco-terminale in progetto		Strade di accesso provvisorio
	Aree impianti stacco-terminale esistenti		Strada di accesso all'impianto
	Aree impianti di altro progetto		Adeguamento strade esistenti
			Limite sovrapposizione fogli

SIMBOLOGIA MONITORAGGIO AMBIENTALE

- Punto di monitoraggio acque superficiali
- Punto di monitoraggio suolo
- Punto di monitoraggio vegetazione e flora
- Punto di monitoraggio fauna

SIMBOLOGIA MECCANICA

	Punto di intercettazione di linea (P.I.L.)
	Punto di intercettazione di derivazione importante (P.I.D.I.)
	Punto di intercettazione di derivazione semplice con stacco da P.I.L. (P.I.D.S.)
	Punto di intercettazione e derivazione semplice con stacco da Linea (P.I.D.S.)
	Punto di intercettazione con discaggio di allacciamento (P.I.D.A.)
	Punto predisposto per il discaggio di allacciamento (P.P.D.A.)
	Punto di sezionamento elettrico terminale (P.S.E.T.)
	Stazione predisposta per lancio e ricevimento PIG
	Impianto di riduzione/ regolazione della pressione

Il presente disegno e' di proprieta' aziendale - La Societa' tutelera' i propri diritti a termine di legge.

Progressiva chilometrica	N.
Comuni	
Province	
Impianti in progetto	TIPO - N. - Progr. km (IN PROGETTO) TIPO - N. (IN PROGETTO) TIPO - N. (ESISTENTE) TIPO - N. (DA DISMETTERE)
Attraversamenti	TIPOLOGIA ATTRAVERSATA (SS n. ##, corso d'acqua, ferrovia, ecc.)
Monitoraggio acque sup.	AS 0X
Monitoraggio suolo	SUO 0X
Monitoraggio vegetazione	VEC 0X
Monitoraggio Fauna	FAU 0X