

COROGRAFIA

0	01/12/2017	EMISSIONE PER PERMESSI	V.VACCARO	G.VECCHIO	H.D. AIUDI
INDICE	DATA	REVISIONI	ELABORATO	VERIFICATO	APPROVATO
SNAM RETE GAS		PROGETTISTA techfem Rif.TFM: 011-PJM5-005-24-DT-D-5217		Dis. 24-DT-D-5217 Fg. 1 di 5	
Derivazione per Cividale DN 250 (10"), DP 64 bar			Comm. NR/17157		
			INDICE	0	
UBICAZIONE AREE TEST PER MONITORAGGIO AMBIENTALE			Scala 1:10000		
Sostituisce il				
Sostituito dal				

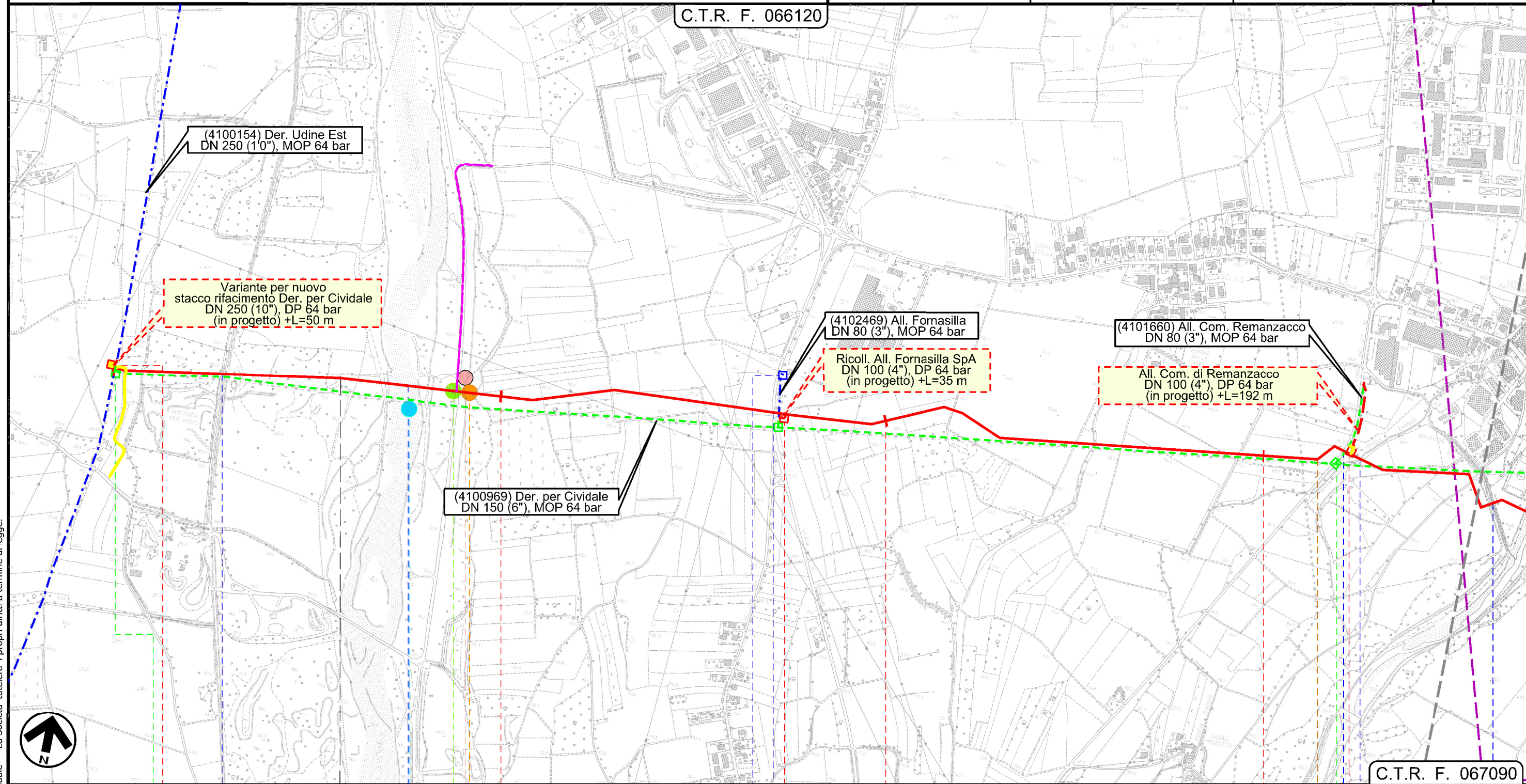
Derivazione per Cividale
DN 250 (10"), DP 64 bar

UBICAZIONE AREE TEST PER MONITORAGGIO AMBIENTALE

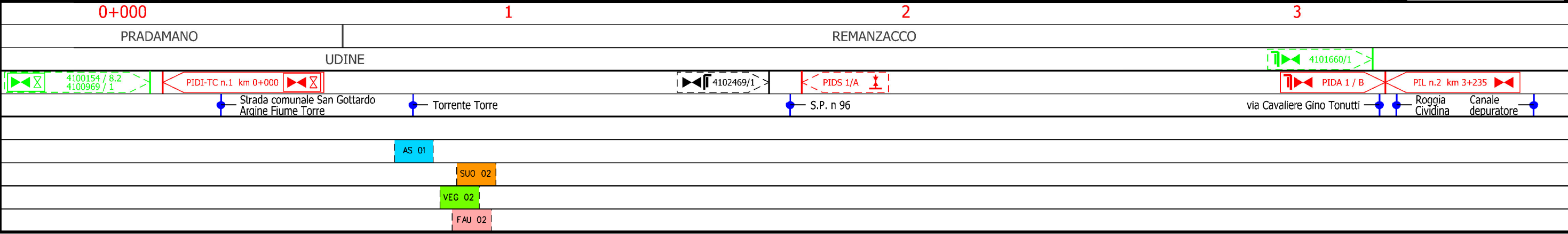
0	01/12/2017	EMISSIONE PER PERMESSI	V.VACCARO	G.VECCHIO	H.AIUDI
INDICE	DATA	REVISIONI	ELABORATO	VERIFICATO	APPROVATO
		PROGETTISTA 	Dis.	24-DT-D-5217	
		Rif. TFM: 011-PJM5-005-24-DT-D-5217	Comm.	NR/17157	

Foglio
2
di 5
Scala
1:10000

C.T.R. F. 066120



C.T.R. F. 067090



Il presente disegno e' di proprieta' aziendale - La Societa' tutela i propri diritti a termine di legge.

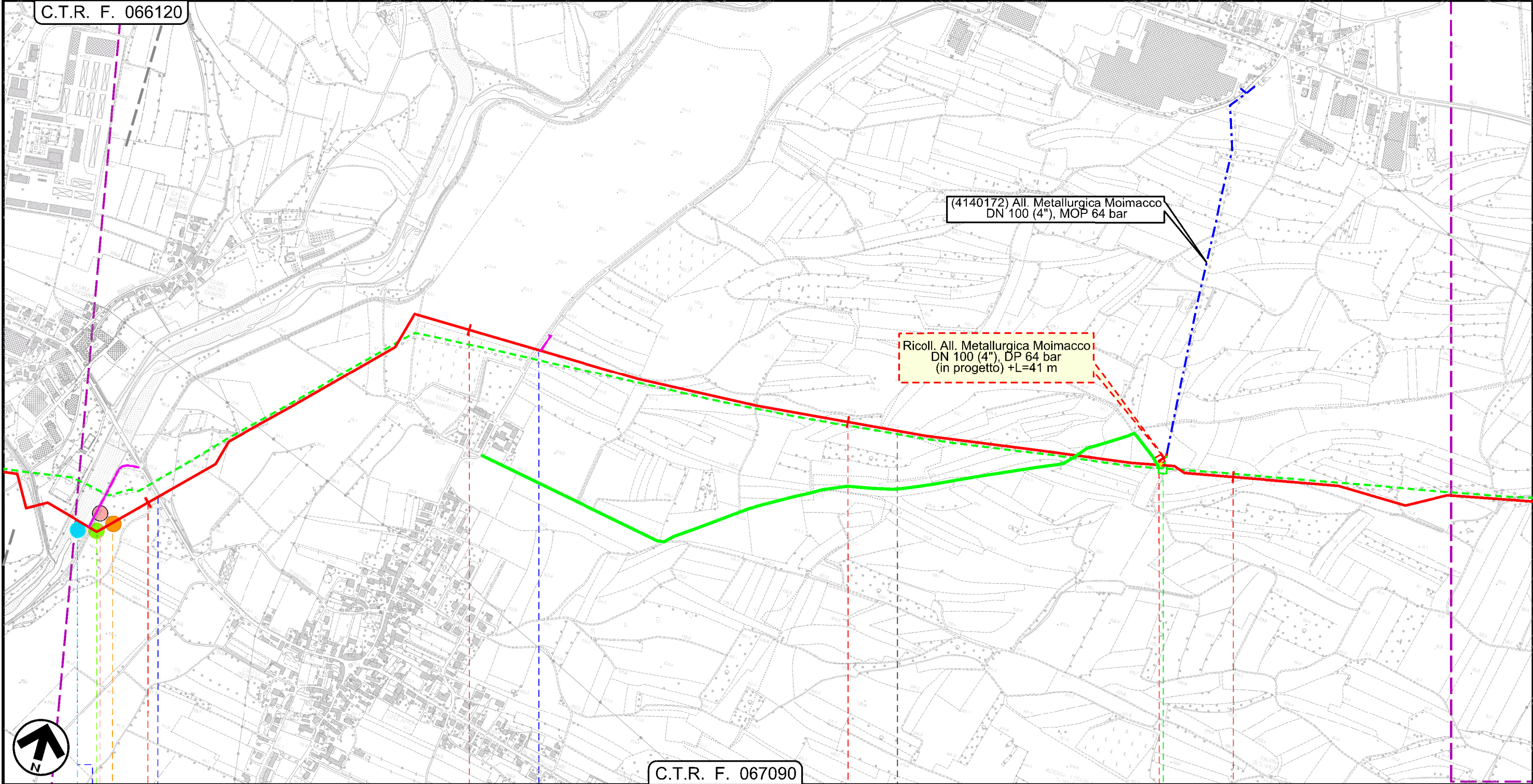
Derivazione per Cividale
DN 250 (10"), DP 64 bar

UBICAZIONE AREE TEST PER MONITORAGGIO AMBIENTALE

0	01/12/2017	EMISSIONE PER PERMESSI	V.VACCARO	G.VECCHIO	H.AIUDI
INDICE	DATA	REVISIONI	ELABORATO	VERIFICATO	APPROVATO
		PROGETTISTA 	Dis.	24-DT-D-5217	
		Rif. TFM: 011-PJM5-005-24-DT-D-5217	Comm.	NR/17157	

Foglio
3
di 5
Scala
1:10000

C.T.R. F. 066120



C.T.R. F. 067090

REMANZACCO

UDINE

PREMARIACCO

Torrente Malina ● S. P. n 48 ● via Orzano ●

PIDS 1/A 4140172 / 1

AS 02

SUO 03

VEG 03

FAU 03

Il presente disegno e' di proprieta' aziendale - La Societa' tutelera' i propri diritti a termine di legge.

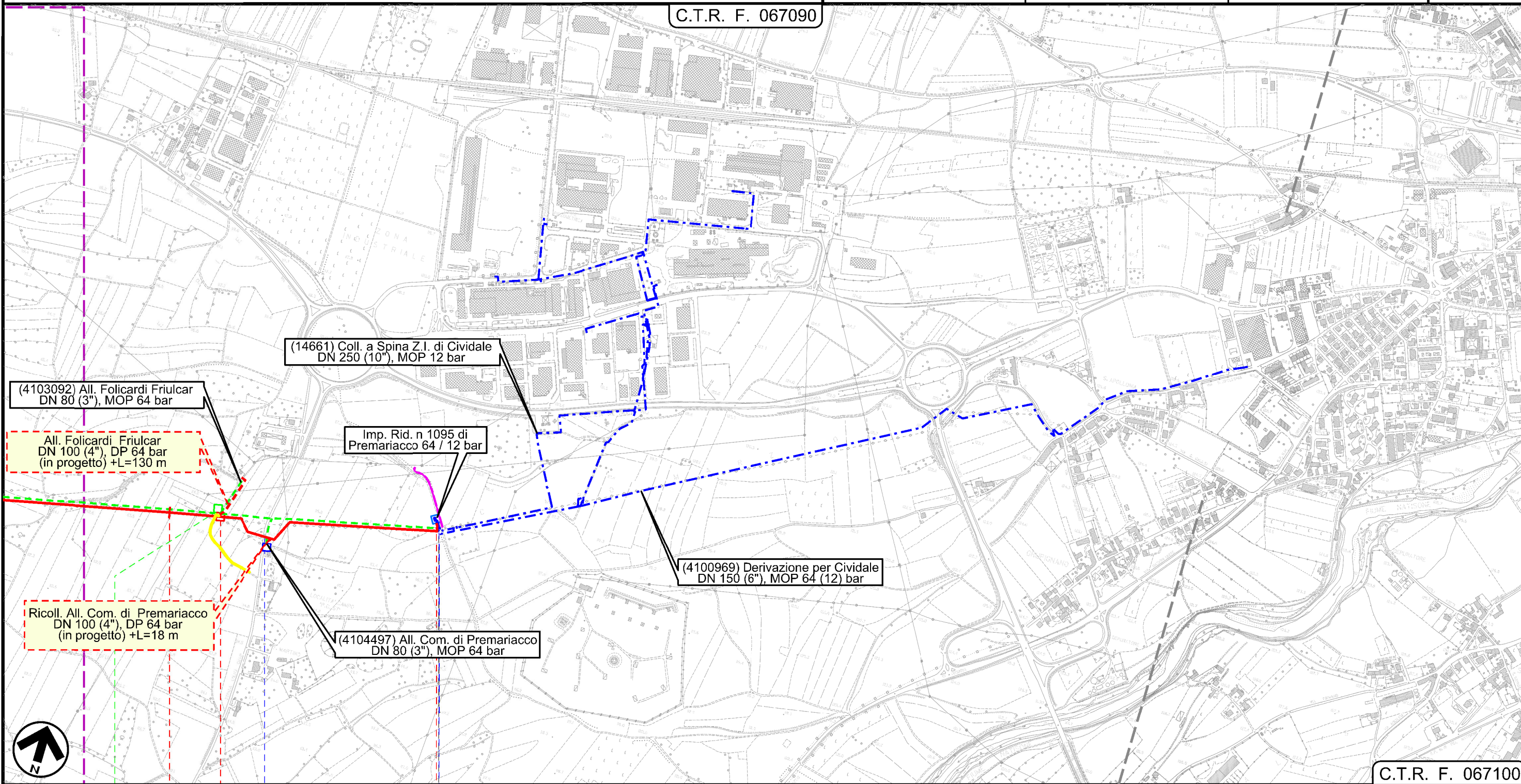
Derivazione per Cividale
DN 250 (10"), DP 64 bar

UBICAZIONE AREE TEST PER MONITORAGGIO AMBIENTALE

0	01/12/2017	EMISSIONE PER PERMESSI	V.VACCARO	G.VECCHIO	H.AIUDI
INDICE	DATA	REVISIONI	ELABORATO	VERIFICATO	APPROVATO
		PROGETTISTA			
		Rif. TFM: 011-PJM5-005-24-DT-D-5217	Dis.	24-DT-D-5217	
			Comm.	NR/17157	

Foglio
4
di 5
Scala
1:10000


C.T.R. F. 067090



C.T.R. F. 067100

Il presente disegno e' di proprieta' aziendale - La Societa' tutela i propri diritti a termine di legge.

8	8+760	
PREMARIACCO	UDINE	CIVIDALE DEL FRIULI



0	01/12/2017	EMISSIONE PER PERMESSI	V.VACCARO	G.VECCHIO	H.AIUDI
INDICE	DATA	REVISIONI	ELABORATO	VERIFICATO	APPROVATO
		PROGETTISTA 		Dis. 24-DT-D-5217 Comm. NR/17157	
Rif. TFM: 011-PJM5-005-24-DT-D-5217			Scala 1:10000		

LEGENDA

SIMBOLOGIA CARTOGRAFICA

	Metanodotto in progetto		Altre condotte di terzi
	Altro Metanodotto in progetto		Gallerie, Tunnel, Mini-Microtunnel, Raise Boring e T.O.C.
	Metanodotti in esercizio		Impianti di linea in progetto
	Metanodotti da porre fuori esercizio e recuperare		Impianti di linea su rete in esercizio
	Metanodotto di altro progetto		Impianti di linea da porre fuori esercizio e recuperare
	Aree impianti stacco-terminale in progetto		Strade di accesso provvisorio
	Aree impianti stacco-terminale esistenti		Strada di accesso all'impianto
	Aree impianti di altro progetto		Adeguamento strade esistenti
			Limite sovrapposizione fogli

SIMBOLOGIA MONITORAGGIO AMBIENTALE

- Punto di monitoraggio acque superficiali
- Punto di monitoraggio suolo
- Punto di monitoraggio vegetazione e flora
- Punto di monitoraggio fauna

SIMBOLOGIA MECCANICA

	Punto di intercettazione di linea (P.I.L.)
	Punto di intercettazione di derivazione importante (P.I.D.I.)
	Punto di intercettazione di derivazione semplice con stacco da P.I.L. (P.I.D.S.)
	Punto di intercettazione e derivazione semplice con stacco da Linea (P.I.D.S.)
	Punto di intercettazione con discaggio di allacciamento (P.I.D.A.)
	Punto predisposto per il discaggio di allacciamento (P.P.D.A.)
	Punto di sezionamento elettrico terminale (P.S.E.T.)
	Stazione predisposta per lancio e ricevimento PIG
	Impianto di riduzione/ regolazione della pressione

Il presente disegno e' di proprieta' aziendale - La Societa' tutela i propri diritti a termine di legge.

Progressiva chilometrica	N.
Comuni	
Province	
Impianti in progetto	TIPO - N. - Progr. km (IN PROGETTO) TIPO - N. (IN PROGETTO) TIPO - N. (ESISTENTE) TIPO - N. (DA DISMETTERE)
Attraversamenti	TIPOLOGIA ATTRAVERSATA (SS n. ##, corso d'acqua, ferrovia, ecc.)
Monitoraggio acque sup.	AS 0X
Monitoraggio suolo	SUO 0X
Monitoraggio vegetazione	VEG 0X
Monitoraggio Fauna	FAU 0X