

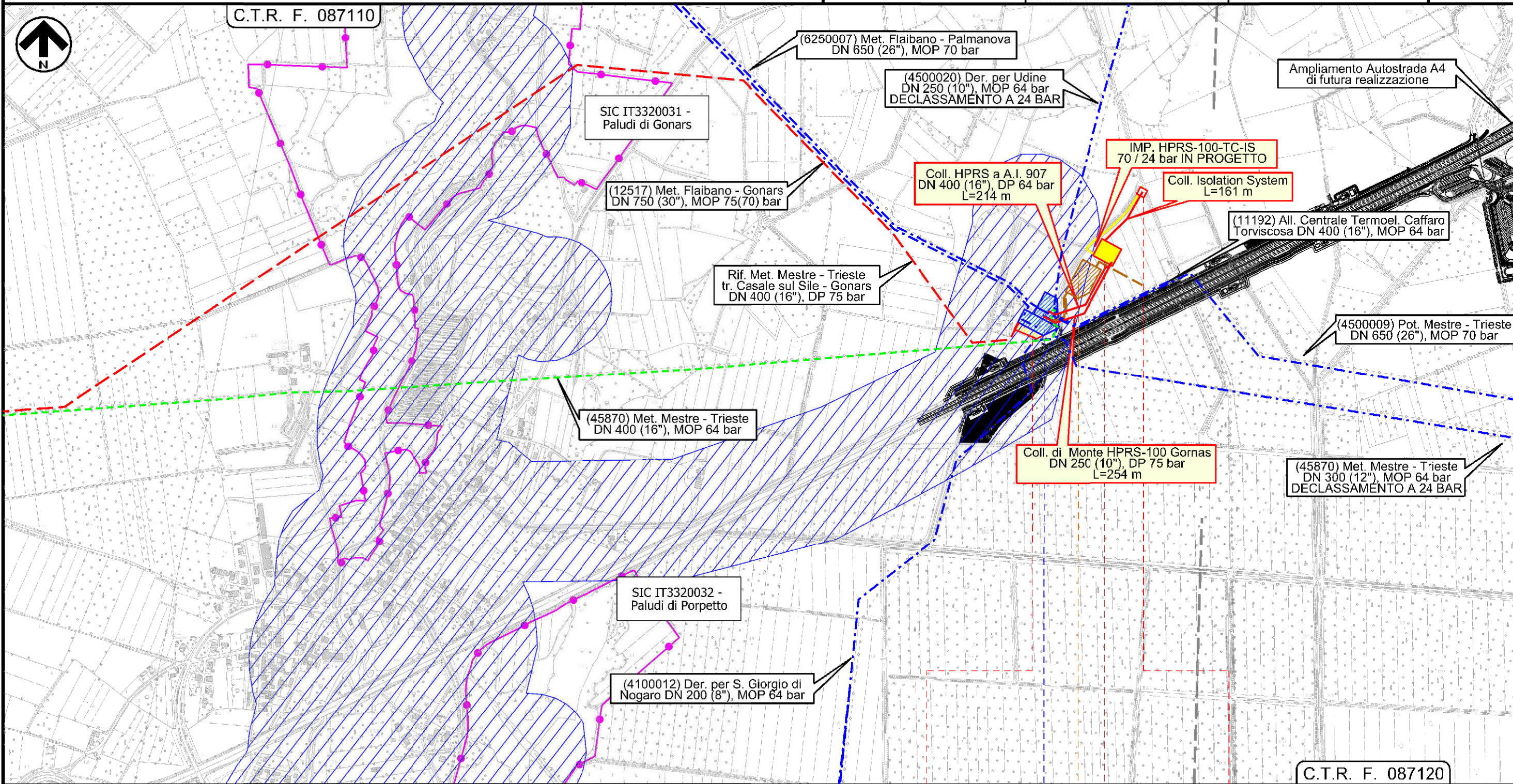
COROGRAFIA

1	30/11/2017	EMISSIONE PER PERMESSI	F.VILLI	G.MARINELLI	H.D. AIUDI
0	26/05/2017	EMISSIONE PER VERIFICA DI FATTIBILITA'	E.MENGARELLI	G.MARINELLI	H.D. AIUDI
INDICE	DATA	REVISIONI	ELABORATO	VERIFICATO	APPROVATO
			PROGETTISTA Pif.TFM: 011-PJM5-005-20-DT-D-5202		
Met. MESTRE - TRIESTE tratto Gonars - Trieste DN 300/250 (12"/10"), DP 64 bar interventi per declassamento a 24 bar			Dis. 20-DT-D-5202 Fg. 1 di 11		
Strumenti di tutela e pianificazione nazionale			Comm. NR/17157 Sostituisce il Sostituito dal		
INDICE	1				
Scala			1:10000		

Met. MESTRE - TRIESTE tratto Gonars - Trieste DN 300/250 (12"/10"), DP 64 bar
interventi per declassamento a 24 bar

Strumenti di tutela e pianificazione nazionale

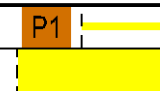
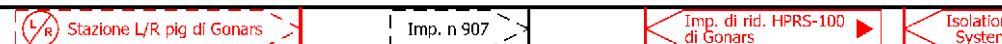
1	30/11/2017	EMISSIONE PER PERMESSI	F.VILLI	G.MARINELLI	H.D.AIUDI	Foglio 2 di 11 Scala 1:10000
0	26/05/2017	EMISSIONE PER VERIFICA DI FATTIBILITA'	E.MENGARELLI	G.MARINELLI	H.D.AIUDI	
INDICE	DATA	REVISIONI	ELABORATO	VERIFICATO	APPROVATO	
			PROGETTISTA 			Dis. 20-DT-D-5202
			Rif. FTM: 011-PJM5-005-20-DT-D-5202			Comm. NR/17157



Il presente disegno e' di proprieta' aziendale - La Societa' tutela i propri diritti a termine di legge.

GONARS

UDINE



INTERVENTO n 1

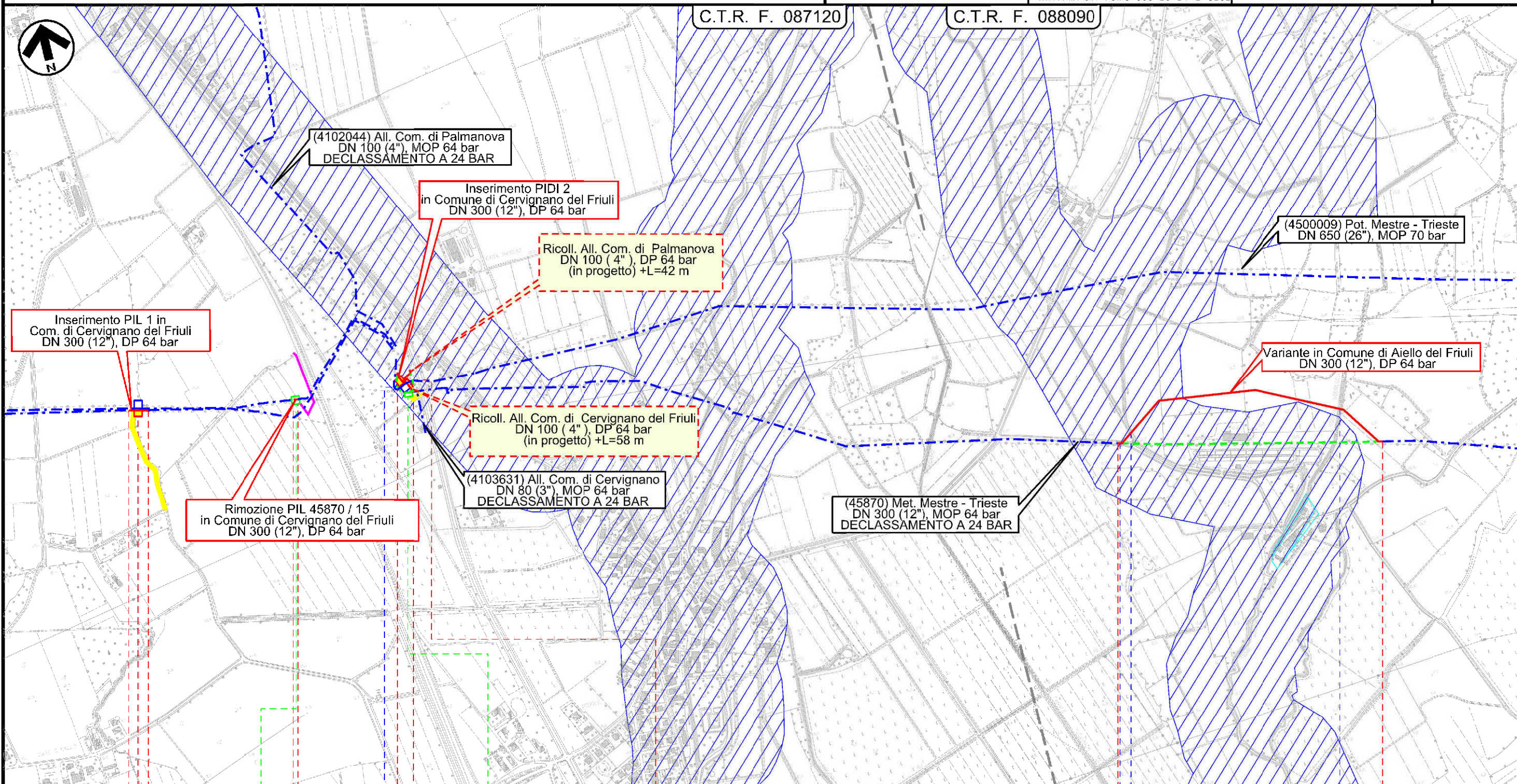
Rif. Met. Mestre - Trieste tr. Casale sul Sile - Gonars vedi dis. 17157-10-DT-5200

Met. Mestre - Trieste tr. Gonars - Trieste Interventi per declassamento a 24 bar

Met. MESTRE - TRIESTE tratto Gonars - Trieste DN 300/250 (12"/10"), DP 64 bar
 interventi per declassamento a 24 bar

Strumenti di tutela e pianificazione nazionale


1	30/11/2017	EMISSIONE PER PERMESSI	F.VILLI	G.MARINELLI	H.D.AIUDI	Foglio 3 di 11 Scala 1:10000
0	26/05/2017	EMISSIONE PER VERIFICA DI FATTIBILITA'	E.MENGARELLI	G.MARINELLI	H.D.AIUDI	
INDICE	DATA	REVISIONI	ELABORATO	VERIFICATO	APPROVATO	
			PROGETTISTA 			Dis. 20-DT-D-5202
			Rif. FFM: 011-PJM5-005-20-DT-D-5202			Comm. NR/17157




00+050 00+012 0 0+080 0 0+764

CERVIGNANO DEL FRIULI CERVIGNANO DEL FRIULI AIELLO DEL FRIULI

UDINE UDINE UDINE



Strada Fondiaria Canale Barisada Roggia Sobresco



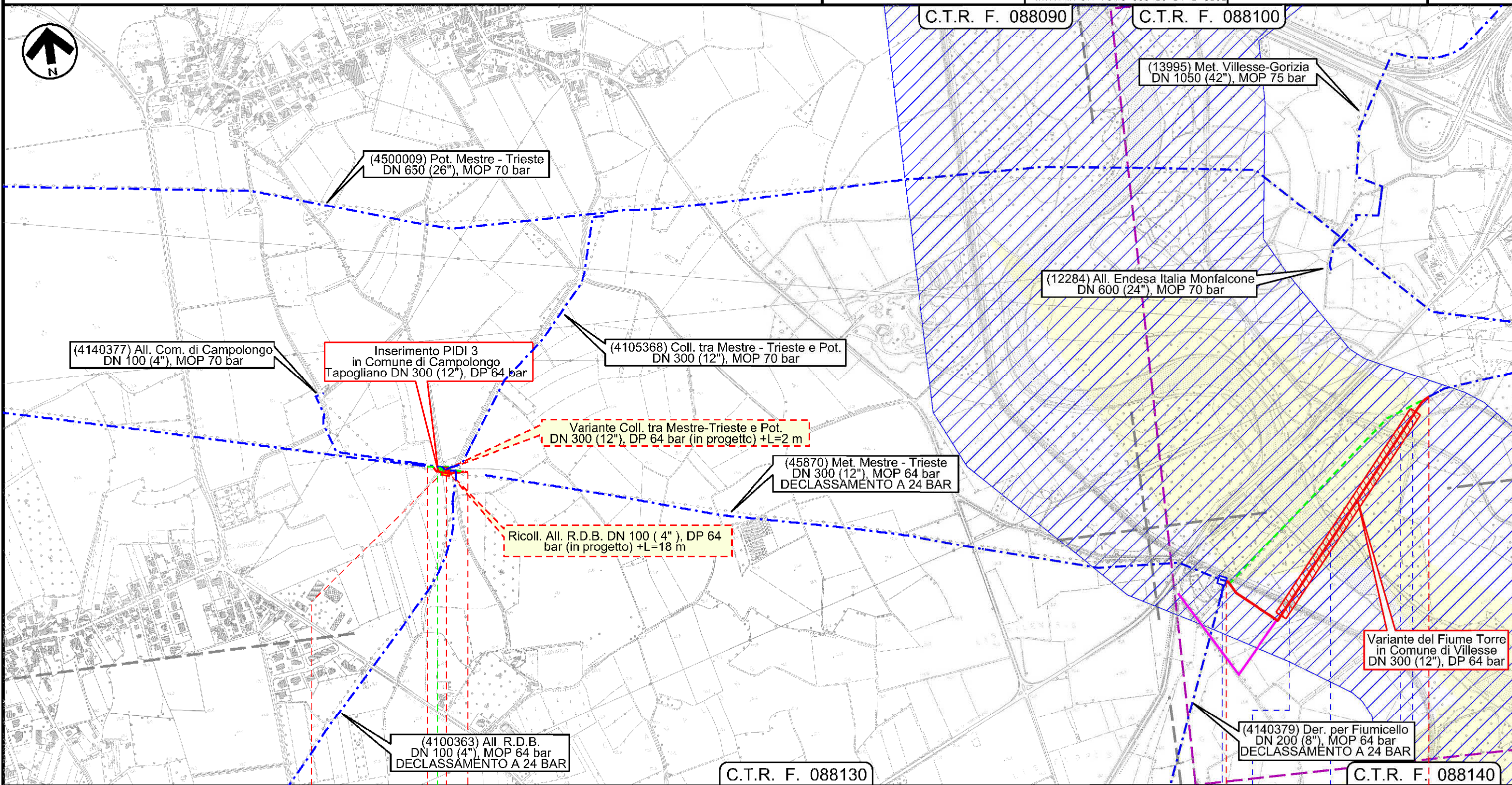
INTERVENTO n 2 INTERVENTO n 3 INTERVENTO n 4

Il presente disegno è di proprietà aziendale - La Società tutela i propri diritti a termine di legge.


Met. MESTRE - TRIESTE tratto Gonars - Trieste DN 300/250 (12"/10"), DP 64 bar
interventi per declassamento a 24 bar

Strumenti di tutela e pianificazione nazionale

1	30/11/2017	EMISSIONE PER PERMESSI	F.VILLI	G.MARINELLI	H.D.AIUDI	Foglio 4 di 11 Scala 1:10000
0	26/05/2017	EMISSIONE PER VERIFICA DI FATTIBILITA'	E.MENGARELLI	G.MARINELLI	H.D.AIUDI	
INDICE	DATA	REVISIONI	ELABORATO	VERIFICATO	APPROVATO	
			PROGETTISTA 			Dis. 20-DT-D-5202
			Rif. TFM: 011-PJM5-005-20-DT-D-5202			Comm. NR/17157



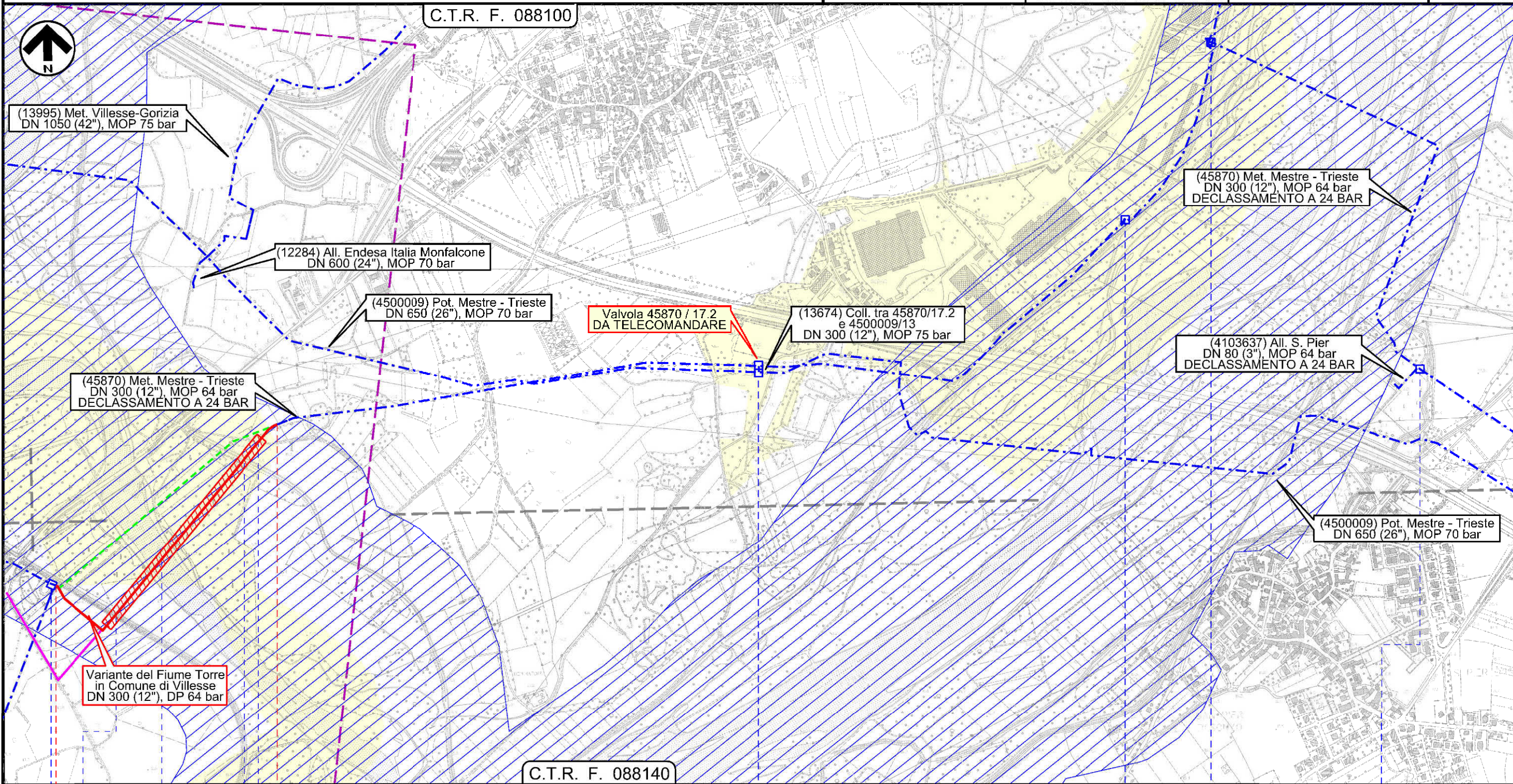
Il presente disegno e' di proprieta' aziendale - La Societa' tutela i propri diritti a termine di legge.



Met. MESTRE - TRIESTE tratto Gonars - Trieste DN 300/250 (12"/10"), DP 64 bar
 interventi per declassamento a 24 bar

Strumenti di tutela e pianificazione nazionale

1	30/11/2017	EMISSIONE PER PERMESSI	F.VILLI	G.MARINELLI	H.D.AIUDI	Foglio 5 di 11 Scala 1:10000
0	26/05/2017	EMISSIONE PER VERIFICA DI FATTIBILITA'	E.MENGARELLI	G.MARINELLI	H.D.AIUDI	
INDICE	DATA	REVISIONI	ELABORATO	VERIFICATO	APPROVATO	
			PROGETTISTA 			Dis. 20-DT-D-5202
			Rif. TFM: 011-PJM5-005-20-DT-D-5202			Comm. NR/17157



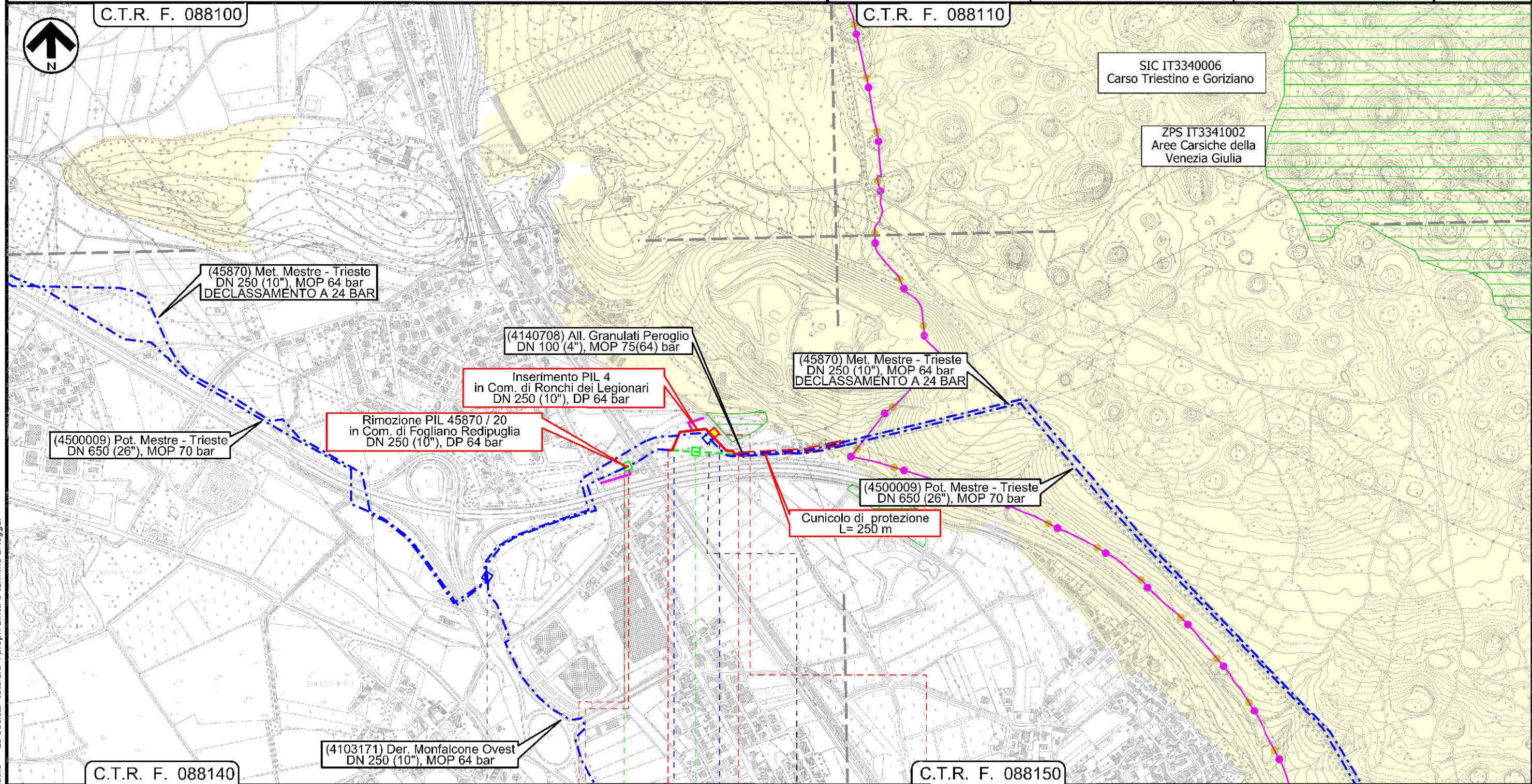
Il presente disegno e' di proprieta' aziendale - La Societa' tutelera' i propri diritti a termine di legge.

0		0+862		VILLESSE		GORIZIA	
				INTERVENTO n 7			

Met. MESTRE - TRIESTE tratto Gonars - Trieste DN 300/250 (12"/10"), DP 64 bar
interventi per declassamento a 24 bar

Strumenti di tutela e pianificazione nazionale

1	30/11/2017	EMISSIONE PER PERMESSI	F.VILLI	G.MARINELLI	H.D.AIUDI	Foglio 6 di 11 Scala 1:10000
0	26/05/2017	EMISSIONE PER VERIFICA DI FATTIBILITA'	E.MENGARELLI	G.MARINELLI	H.D.AIUDI	
INDICE	DATA	REVISIONI	ELABORATO	VERIFICATO	APPROVATO	
			PROGETTISTA 			Dis. 20-DT-D-5202
			Rif. TFM: 011-PJM5-005-20-DT-D-5202			Comm. NR/17157



0 0+022 0 0+240

FOGLIANO REDIPUGLIA | RONCHI DEI LEGIONARI

GORIZIA



Oleodotto KRI SpA | Oleodotto KRI SpA

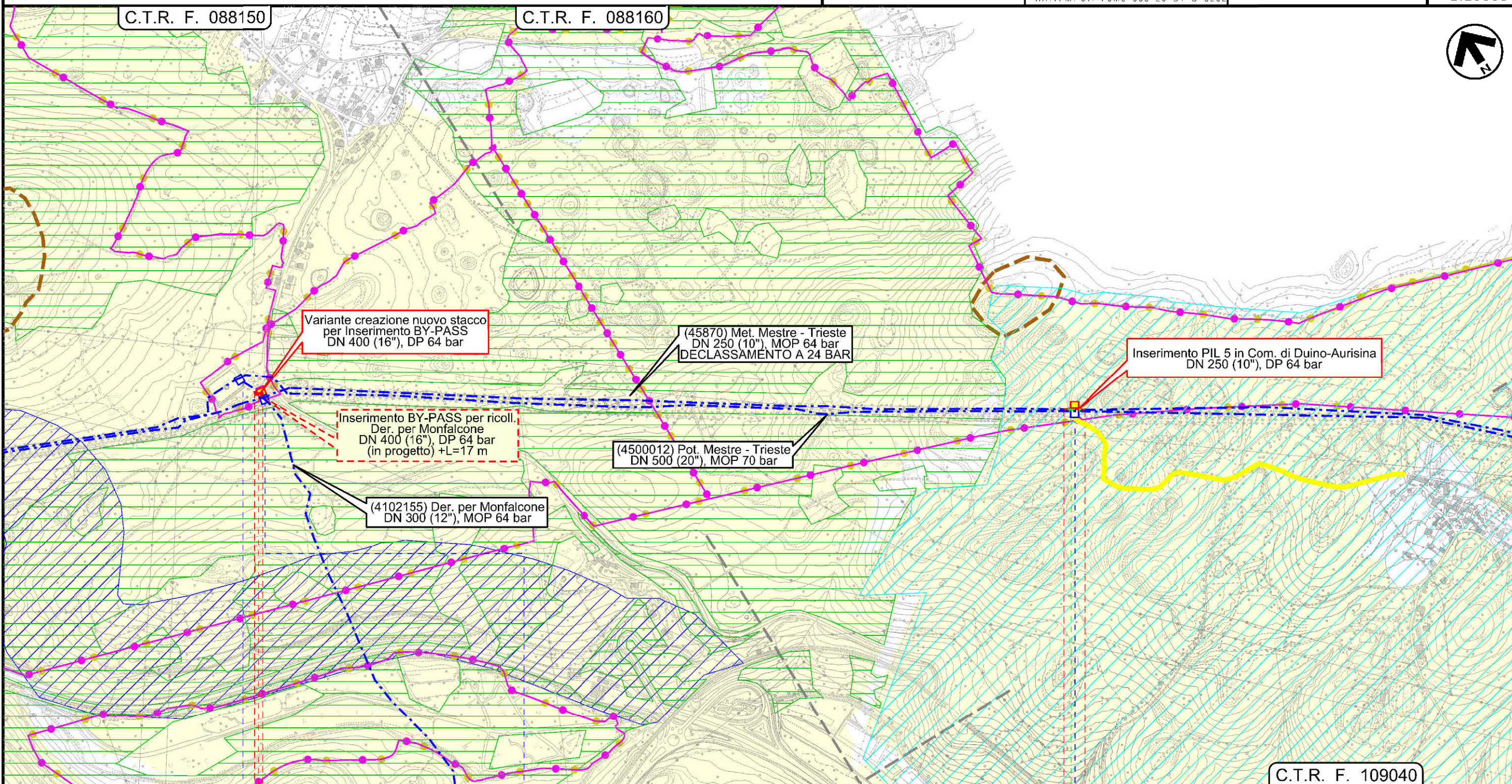
INTERVENTO n 8 | INTERVENTO n 9

Il presente disegno e' di proprieta' aziendale - La Societa' tutelera' i propri diritti a termine di legge.

Met. MESTRE - TRIESTE tratto Gonars - Trieste DN 300/250 (12"/10"), DP 64 bar interventi per declassamento a 24 bar

Strumenti di tutela e pianificazione nazionale


1	30/11/2017	EMISSIONE PER PERMESSI	F.VILLI	G.MARINELLI	H.D.AIUDI	Foglio 7 di 11 Scala 1:10000
0	26/05/2017	EMISSIONE PER VERIFICA DI FATTIBILITA'	E.MENGARELLI	G.MARINELLI	H.D.AIUDI	
INDICE	DATA	REVISIONI	ELABORATO	VERIFICATO	APPROVATO	
			PROGETTISTA 			Dis. 20-DT-D-5202
			Rif. TFM: 011-PJM5-005-20-DT-D-5202			Comm. NR/17157



Il presente disegno e' di proprieta' aziendale - La Societa' tutelera' i propri diritti a termine di legge.

0 0+032
DOBERDO' DEL LAGO
GORIZIA

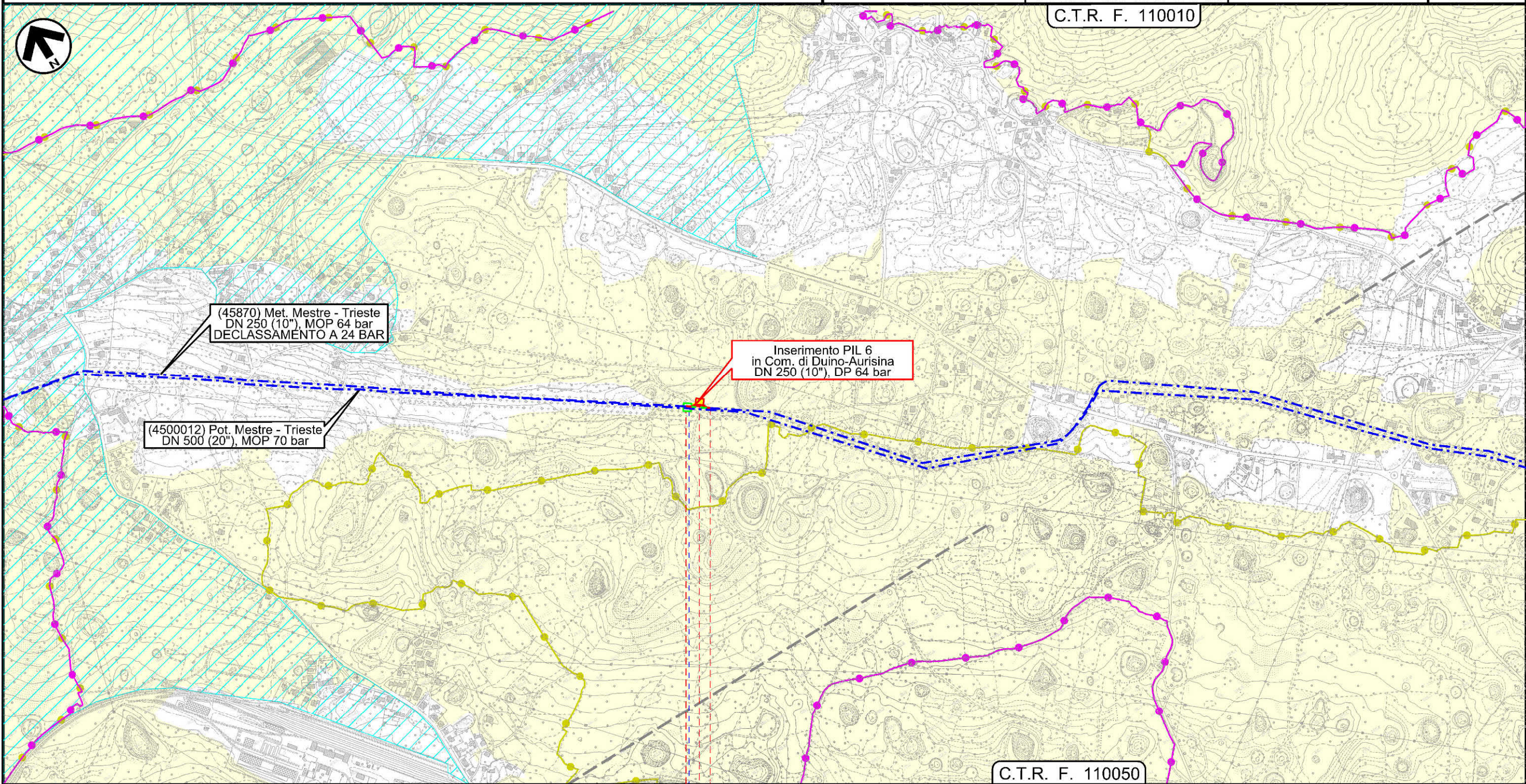
0 0+055
DUINO-AURISINA
TRIESTE



Met. MESTRE - TRIESTE tratto Gonars - Trieste DN 300/250 (12"/10"), DP 64 bar
interventi per declassamento a 24 bar

Strumenti di tutela e pianificazione nazionale

1	30/11/2017	EMISSIONE PER PERMESSI	F.VILLI	G.MARINELLI	H.D.AIUDI	Foglio 8 di 11 Scala 1:10000	
0	26/05/2017	EMISSIONE PER VERIFICA DI FATTIBILITA'	E.MENGARELLI	G.MARINELLI	H.D.AIUDI		
INDICE	DATA	REVISIONI			ELABORATO	VERIFICATO	APPROVATO
SNAM RETE GAS		PROGETTISTA			Dis. 20-DT-D-5202		
C.T.R. F. 110010		Rif. TFM: 011-PJM5-005-20-DT-D-5202			Comm. NR/17157		



Il presente disegno e' di proprieta' aziendale - La Societa' tutelera' i propri diritti a termine di legge.

0 0+066
DUINO-AURISINA
TRIESTE

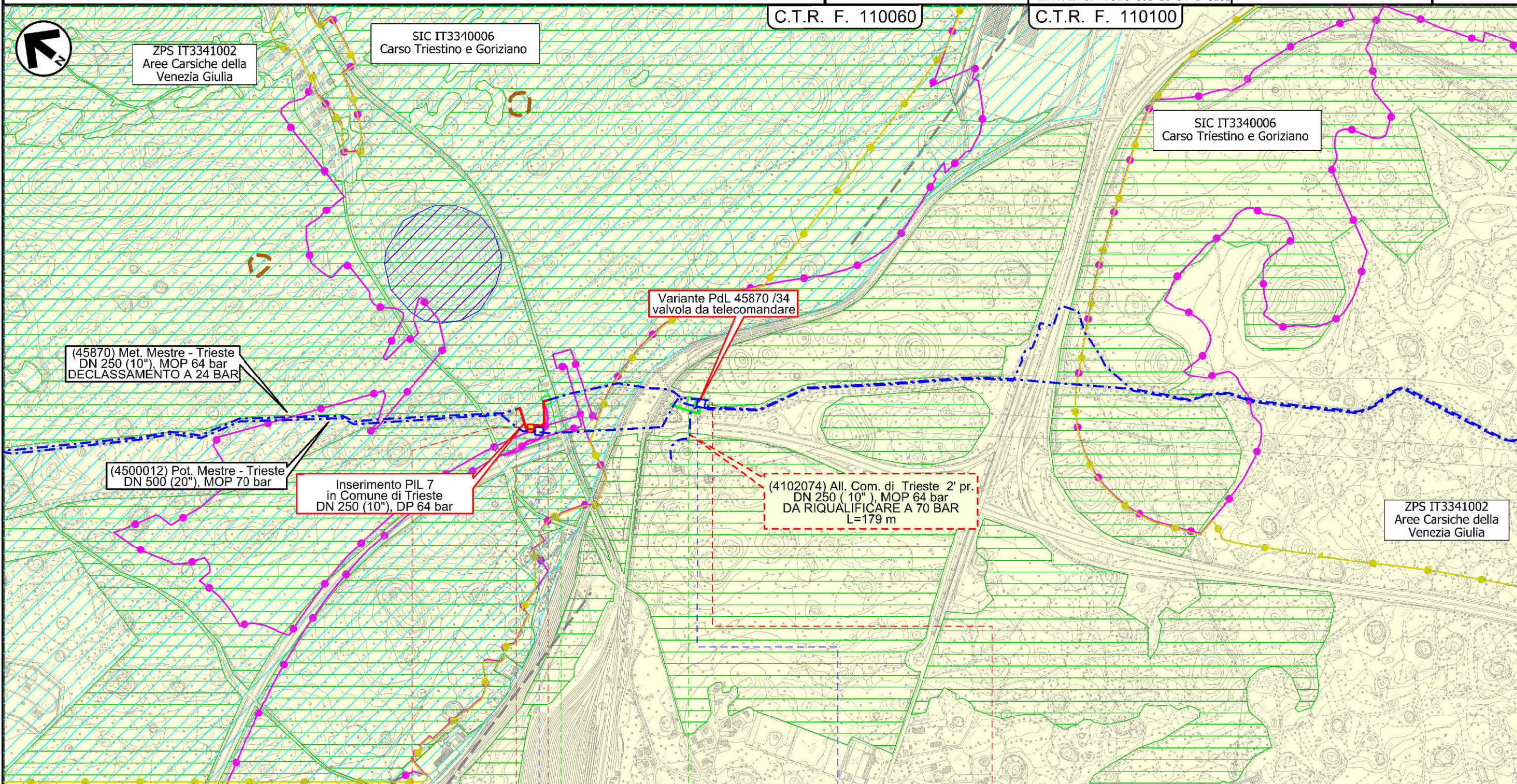
45870 / 27 PIL-TC n.6 km 42+540

INTERVENTO n 12

Met. MESTRE - TRIESTE tratto Gonars - Trieste DN 300/250 (12"/10"), DP 64 bar interventi per declassamento a 24 bar

Strumenti di tutela e pianificazione nazionale

1	30/11/2017	EMISSIONE PER PERMESSI	F.VILLI	G.MARINELLI	H.D.AIUDI	Foglio 9 di 11 Scala 1:10000
0	26/05/2017	EMISSIONE PER VERIFICA DI FATTIBILITA'	E.MENGARELLI	G.MARINELLI	H.D.AIUDI	
INDICE	DATA	REVISIONI	ELABORATO	VERIFICATO	APPROVATO	
SNAM RETE GAS			PROGETTISTA techfem Rif. TFM: 011-PJM5-005-20-DT-D-5202			Dis. 20-DT-D-5202
						Comm. NR/17157



Il presente disegno e' di proprieta' aziendale - La Societa' tutelera' i propri diritti a termine di legge.

0 0+195

TRIESTE TRIESTE
TRIESTE TRIESTE

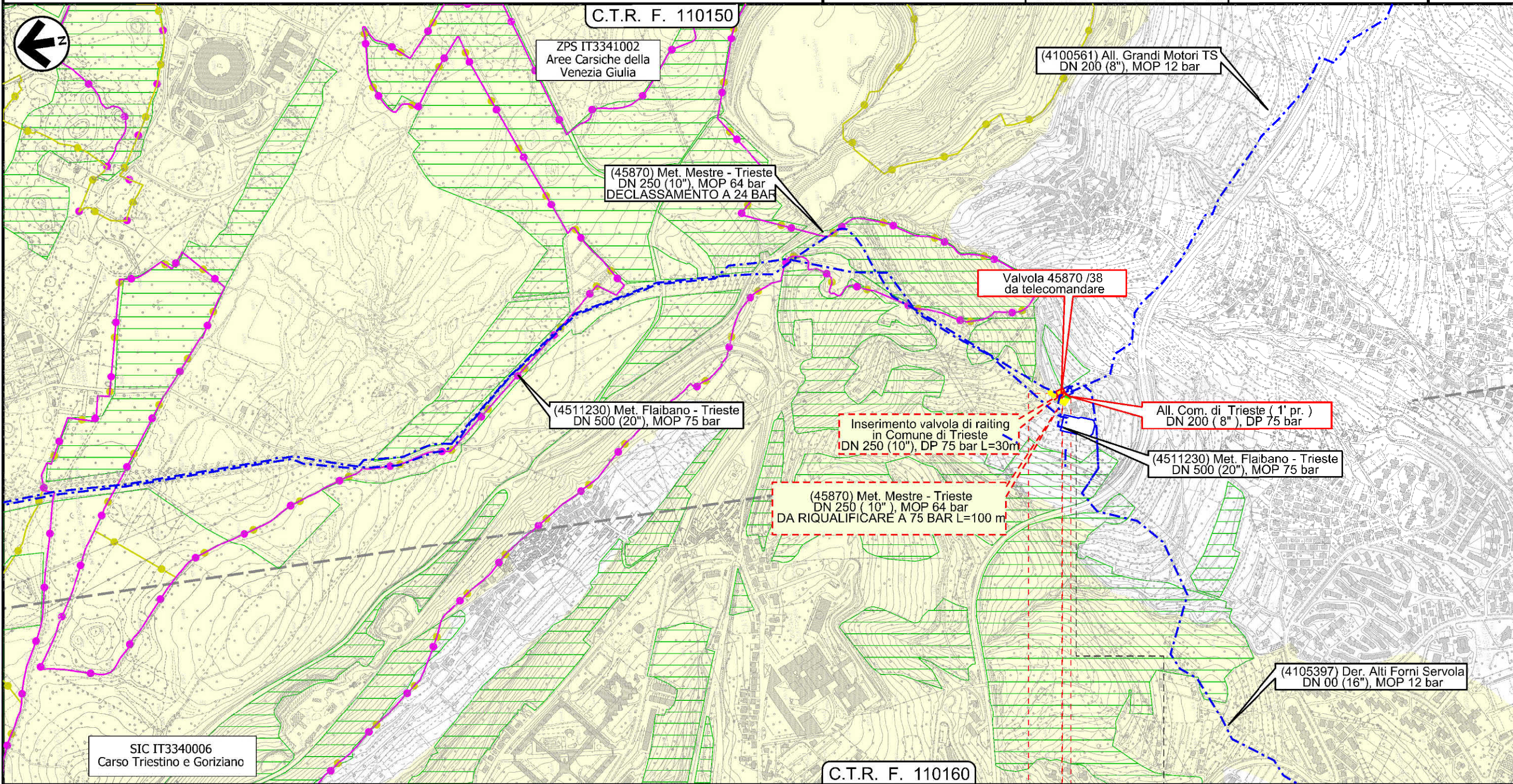


INTERVENTO n 13 INTERVENTO n 14

Met. MESTRE - TRIESTE tratto Gonars - Trieste DN 300/250 (12"/10"), DP 64 bar
interventi per declassamento a 24 bar

Strumenti di tutela e pianificazione nazionale

1	30/11/2017	EMISSIONE PER PERMESSI	F.VILLI	G.MARINELLI	H.D.AIUDI	Foglio 10 di 11 Scala 1:10000
0	26/05/2017	EMISSIONE PER VERIFICA DI FATTIBILITA'	E.MENGARELLI	G.MARINELLI	H.D.AIUDI	
INDICE	DATA	REVISIONI	ELABORATO	VERIFICATO	APPROVATO	
			PROGETTISTA 			Dis. 20-DT-D-5202
			Rif. TFM: 011-PJM5-005-20-DT-D-5202			Comm. NR/17157



Il presente disegno e' di proprieta' aziendale - La Societa' tutelera' i propri diritti a termine di legge.

0 0+036

TRIESTE

TRIESTE

45870 / 38 - 4100574 / 1 inserimento PdL entro area impianto esistente



Impianto di riduzione N.994 Trieste



INTERVENTO n 15

1	30/11/2017	EMISSIONE PER PERMESSI	F.VILLI	G.MARINELLI	H.D.AIUDI	Foglio 11 di 11
0	26/05/2017	EMISSIONE PER VERIFICA DI FATTIBILITA'	E.MENGARELLI	G.MARINELLI	H.D.AIUDI	
INDICE	DATA	REVISIONI	ELABORATO	VERIFICATO	APPROVATO	Scala 1:10000
				Dis.	20-DT-D-5202	
		Rif. TFM: 011-PJM5-005-20-DT-D-5202		Comm.	NR/17157	

LEGENDA

SIMBOLOGIA CARTOGRAFICA

	Metanodotto in progetto		Altre condotte di terzi
	Altro Metanodotto in progetto		Gallerie, Tunnel, Mini-Microtunnel, Raise Boring e T.O.C.
	Metanodotti in esercizio		Impianti di linea in progetto
	Metanodotti da porre fuori esercizio e recuperare		Impianti di linea su rete in esercizio
	Metanodotto di altro progetto		Impianti di linea da porre fuori esercizio e recuperare
	Aree impianti stacco-terminale in progetto		Strade di accesso provvisorio
	Aree impianti stacco-terminale esistenti		Strada di accesso all'impianto
	Aree impianti di altro progetto		Adeguamento strade esistenti
			Limite sovrapposizione fogli

SIMBOLOGIA MECCANICA

	Punto di intercettazione di linea (P.I.L.)
	Punto di intercettazione di derivazione importante (P.I.D.I.)
	Punto di intercettazione di derivazione semplice con stacco da P.I.L. (P.I.D.S.)
	Punto di intercettazione e derivazione semplice con stacco da Linea (P.I.D.S.)
	Punto di intercettazione con discaggio di allacciamento (P.I.D.A.)
	Punto predisposto per il discaggio di allacciamento (P.P.D.A.)
	Punto di sezionamento elettrico terminale (P.S.E.T.)
	Stazione predisposta per lancio e ricevimento PIG
	Impianto di riduzione/regolazione della pressione

SIMBOLOGIA TEMATICA

RETE NATURA 2000

	Siti di importanza comunitaria (92/43/CEE)
	Zone di protezione speciale (79/409/CEE)

BENI CULTURALI E PAESAGGISTICI (D. Lgs. 42/04)

	Immobili ed aree di notevole interesse pubblico (art.136)
--	---

Aree tutelate per legge (Art. 142)

	Territori costieri (lett. a) e con termini ai laghi (lett. b) per una fascia di 300 m dalla linea di battigia. Fiumi, torrenti e corsi d'acqua (lett. c) iscritti agli elenchi previsti dal T.U. approvato con R.D.1775 e relative sponde per una fascia di 150 m
--	--

	Territori ricoperti da foreste e boschi, ancorche' percorse dal fuoco, e quelli sottoposti a vincolo di rimboschimento (lett. g)
--	--

	Zone di interesse archeologico (lett. m)
--	--

AREE VINCOLATE AI SENSI DEL R.D. n.3267/1923

	Territori sottoposti a vincolo idrogeologico
--	--

Il presente disegno e' di proprieta' aziendale - La Societa' tutela i propri diritti a termine di legge.

Progressiva chilometrica	N.
Comuni	
Province	
Impianti in progetto	
Attraversamenti	
Strade - Piste - Depositi prov. - Piazzole	
Fascia di lavoro	
Numero Intervento	