

COROGRAFIA

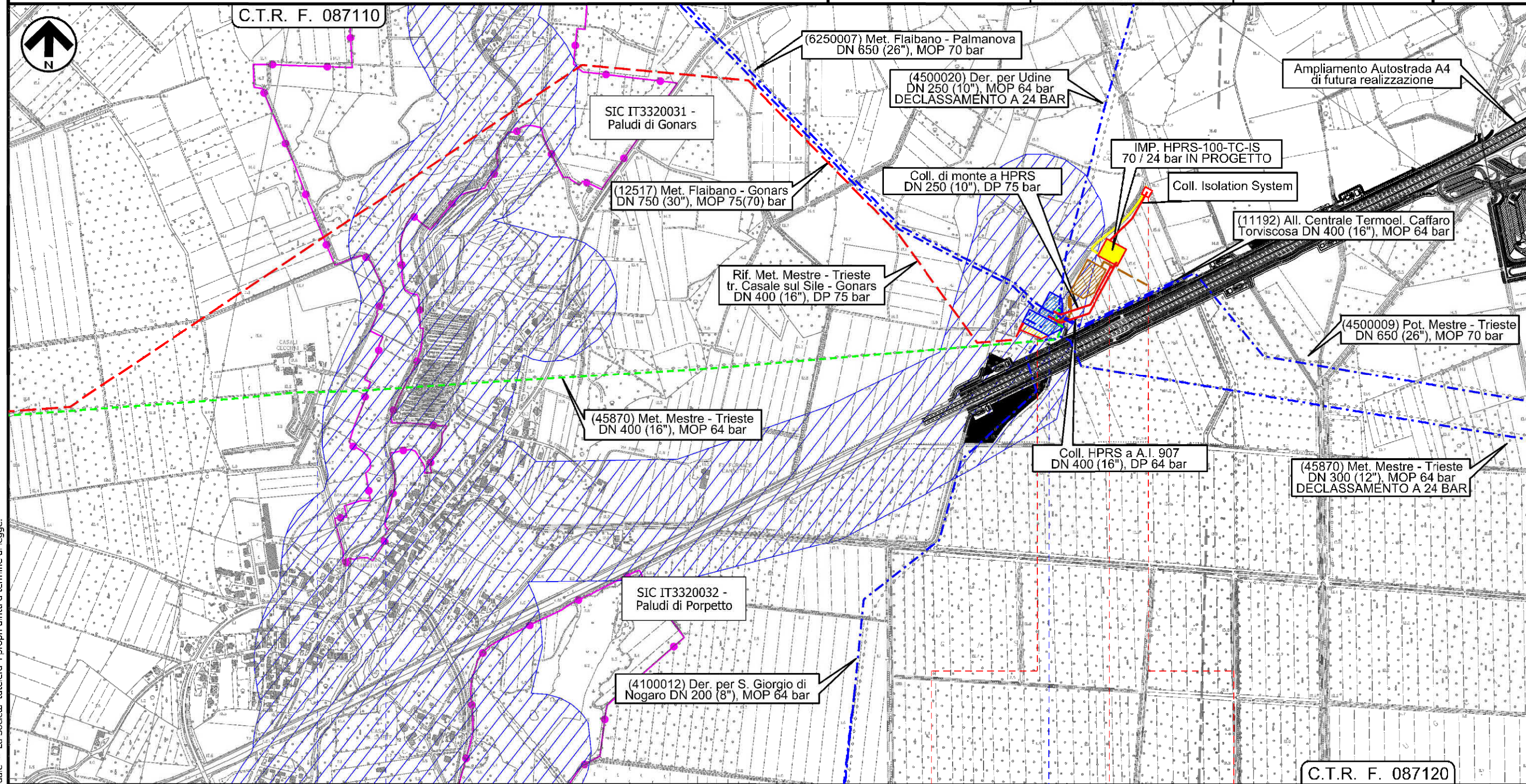
1	30/11/2017	EMISSIONE PER PERMESSI	F.VILLI	G.MARINELLI	H.D.AIUDI
0	08/09/2017	EMISSIONE PER COMMENTI	M.GIgliOTTI	G.MARINELLI	H.D.AIUDI
INDICE	DATA	REVISIONI	ELABORATO	VERIFICATO	APPROVATO
SNAM RETE GAS			PROGETTISTA techfem Pif.TFM: 011-PJM5-005-80-DT-D-5202		
MET. MESTRE - TRIESTE tratto Gonars - Trieste DN 300/250 (12"/10"), DP 64 bar dismissioni per declassamento a 24 bar			Dis. 80-DT-D-5202 Fg. 1 di 11		
INDICE	1				
Strumenti di tutela e pianificazione nazionale			Sostituisce il Sostituito dal		
			Scala 1:10000		

MET. MESTRE - TRIESTE tratto Gonars - Trieste
DN 300/250 (12"/10"), DP 64 bar dismissioni per declassamento a 24 bar

Strumenti di tutela e pianificazione nazionale

1	30/11/2017	EMISSIONE PER PERMESSI	F.VILLI	G.MARINELLI	H.D.AIUDI
0	08/09/2017	EMISSIONE PER COMMENTI	M.GIGLIOTTI	G.MARINELLI	H.D.AIUDI
INDICE	DATA	REVISIONI	ELABORATO	VERIFICATO	APPROVATO
			PROGETTISTA 		
Rif. TFM: 011-PJM5-005-80-DT-D-5202			Dis.	80-DT-D-5202	
			Comm.	NR/17157	

Foglio
2
 di 11
 Scala
 1:10000



Il presente disegno e' di proprieta' aziendale - La Societa' tutela i propri diritti a termine di legge.

GONARS

UDINE



INTERVENTO n 1

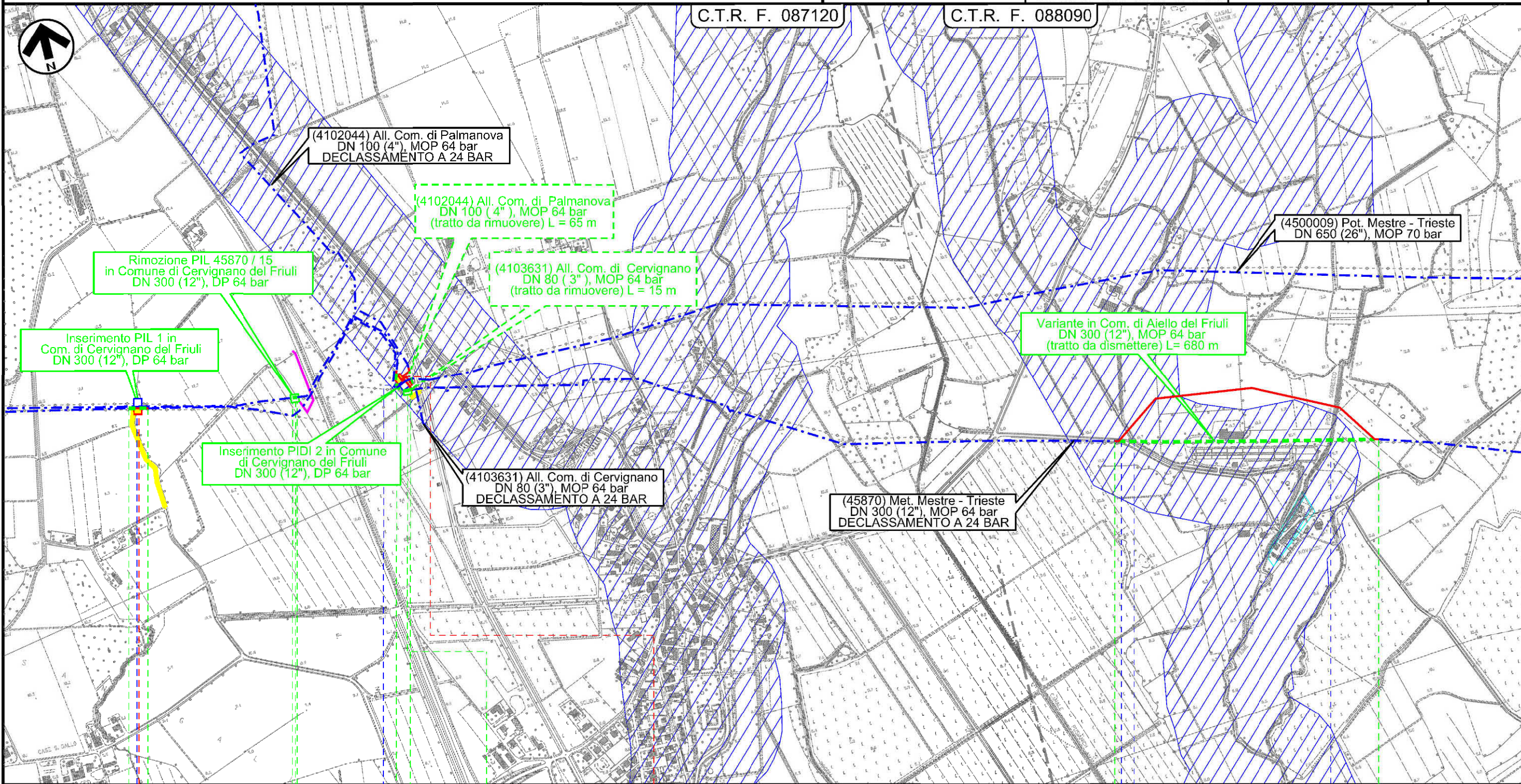
Rif. Met. Mestre - Trieste tr. Casale sul Sile - Gonars vedi dis. 17157-10-DT-5200 | Met. Mestre - Trieste tr. Gonars - Trieste Interventi per declassamento a 24 bar

MET. MESTRE - TRIESTE tratto Gonars - Trieste DN 300/250 (12"/10"), DP 64 bar dismissioni per declassamento a 24 bar

Strumenti di tutela e pianificazione nazionale

1	30/11/2017	EMISSIONE PER PERMESSI	F.VILLI	G.MARINELLI	H.D.AIUDI
0	08/09/2017	EMISSIONE PER COMMENTI	M.GIGLIOTTI	G.MARINELLI	H.D.AIUDI
INDICE	DATA	REVISIONI	ELABORATO	VERIFICATO	APPROVATO
			PROGETTISTA 		
Rif. TFM: 011-PJM5-005-80-DT-D-5202			Dis.	80-DT-D-5202	
			Comm.	NR/17157	

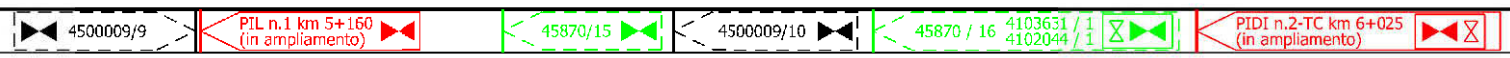
Foglio
3
di 11
Scala
1:10000



0 0+050 0 0+012 0 0+090 0 0+680

CERVIGNANO DEL FRIULI CERVIGNANO DEL FRIULI AIELLO DEL FRIULI

UDINE UDINE UDINE



Strada Fondiaria ●●● Canale Barisada ●●● Roggia Sobresco

INTERVENTO n 2 INTERVENTO n 3 INTERVENTO n 4

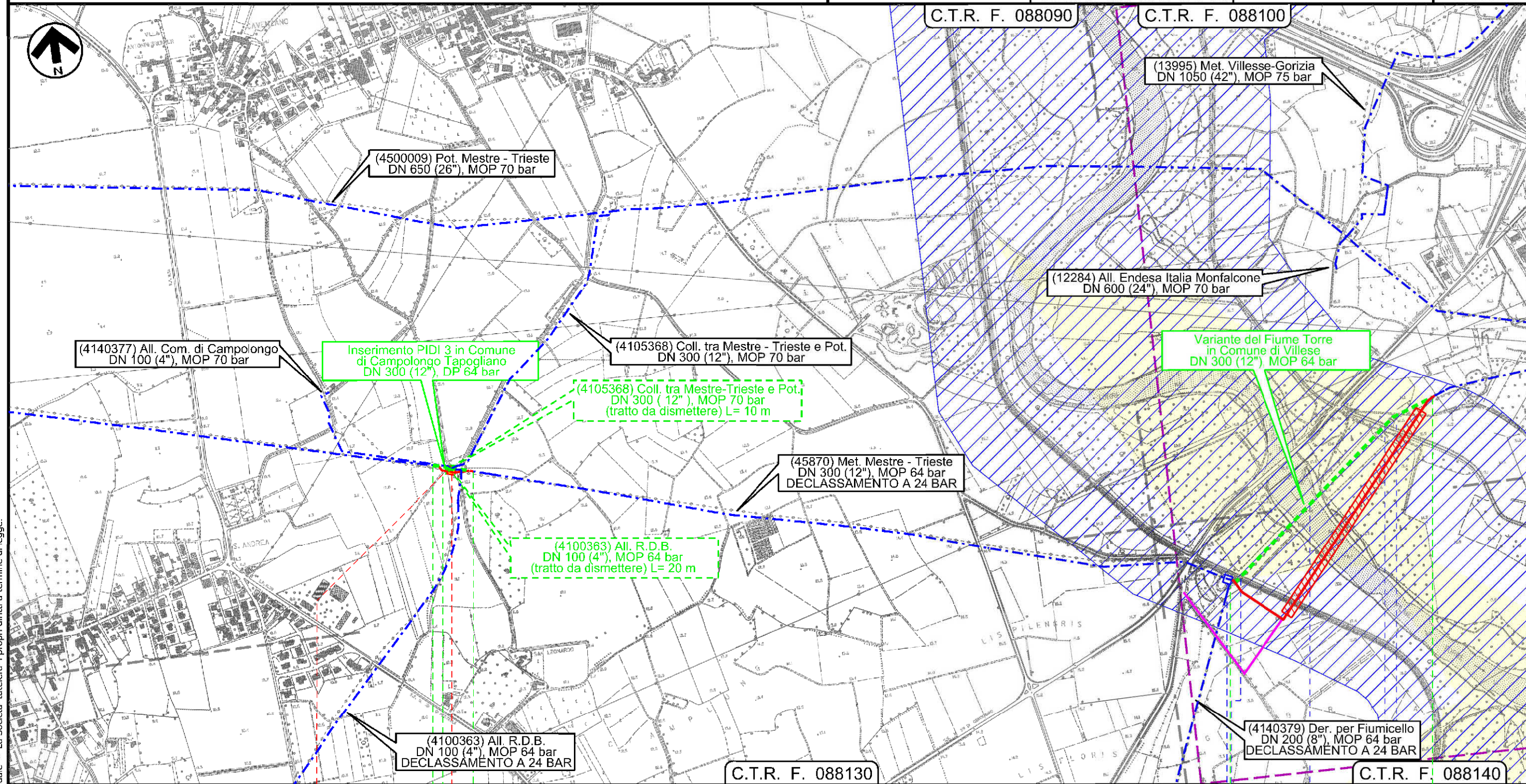
Il presente disegno e' di proprieta' aziendale - La Societa' tutelera' i propri diritti a termine di legge.

MET. MESTRE - TRIESTE tratto Gonars - Trieste
 DN 300/250 (12"/10"), DP 64 bar dismissioni per declassamento a 24 bar

Strumenti di tutela e pianificazione nazionale

1	30/11/2017	EMISSIONE PER PERMESSI	F.VILLI	G.MARINELLI	H.D.AIUDI
0	08/09/2017	EMISSIONE PER COMMENTI	M.GIGLIOTTI	G.MARINELLI	H.D.AIUDI
INDICE	DATA	REVISIONI	ELABORATO	VERIFICATO	APPROVATO
			PROGETTISTA 		
Rif. TFM: 011-PJM5-005-80-DT-D-5202			Dis.	80-DT-D-5202	
			Comm.	NR/17157	

Foglio
4
 di 11
 Scala
 1:10000



Il presente disegno e' di proprieta' aziendale - La Societa' tutelera' i propri diritti a termine di legge.

0 0+110 CAMPOLONGO TAPOGLIANO UDINE
 0 0+715 VILLESSE GORIZIA



INTERVENTO n 5

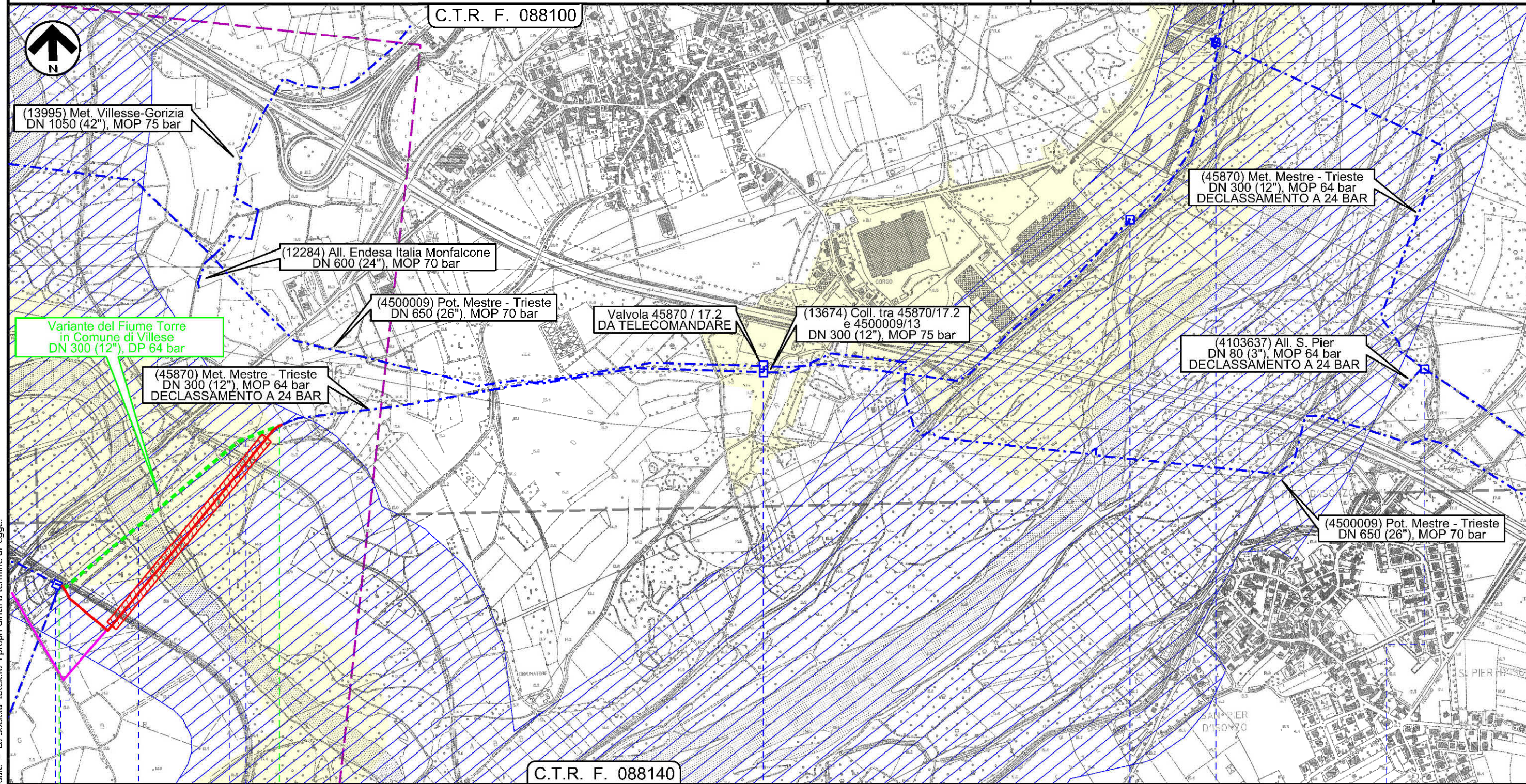
INTERVENTO n 6

MET. MESTRE - TRIESTE tratto Gonars - Trieste
DN 300/250 (12"/10"), DP 64 bar dismissioni per declassamento a 24 bar

Strumenti di tutela e pianificazione nazionale

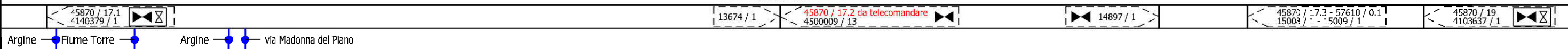
1	30/11/2017	EMISSIONE PER PERMESSI	F.VILLI	G.MARINELLI	H.D.AIUDI
0	08/09/2017	EMISSIONE PER COMMENTI	M.GIGLIOTTI	G.MARINELLI	H.D.AIUDI
INDICE	DATA	REVISIONI			
		ELABORATO	VERIFICATO	APPROVATO	
		PROGETTISTA 		Dis. 80-DT-D-5202 Comm. NR/17157	
Rif. TFM: 011-PJM6-005-80-DT-D-5202					

Foglio
5
di 11
Scala
1:10000



0 0+715

VILLESSE
GORIZIA



INTERVENTO n 7

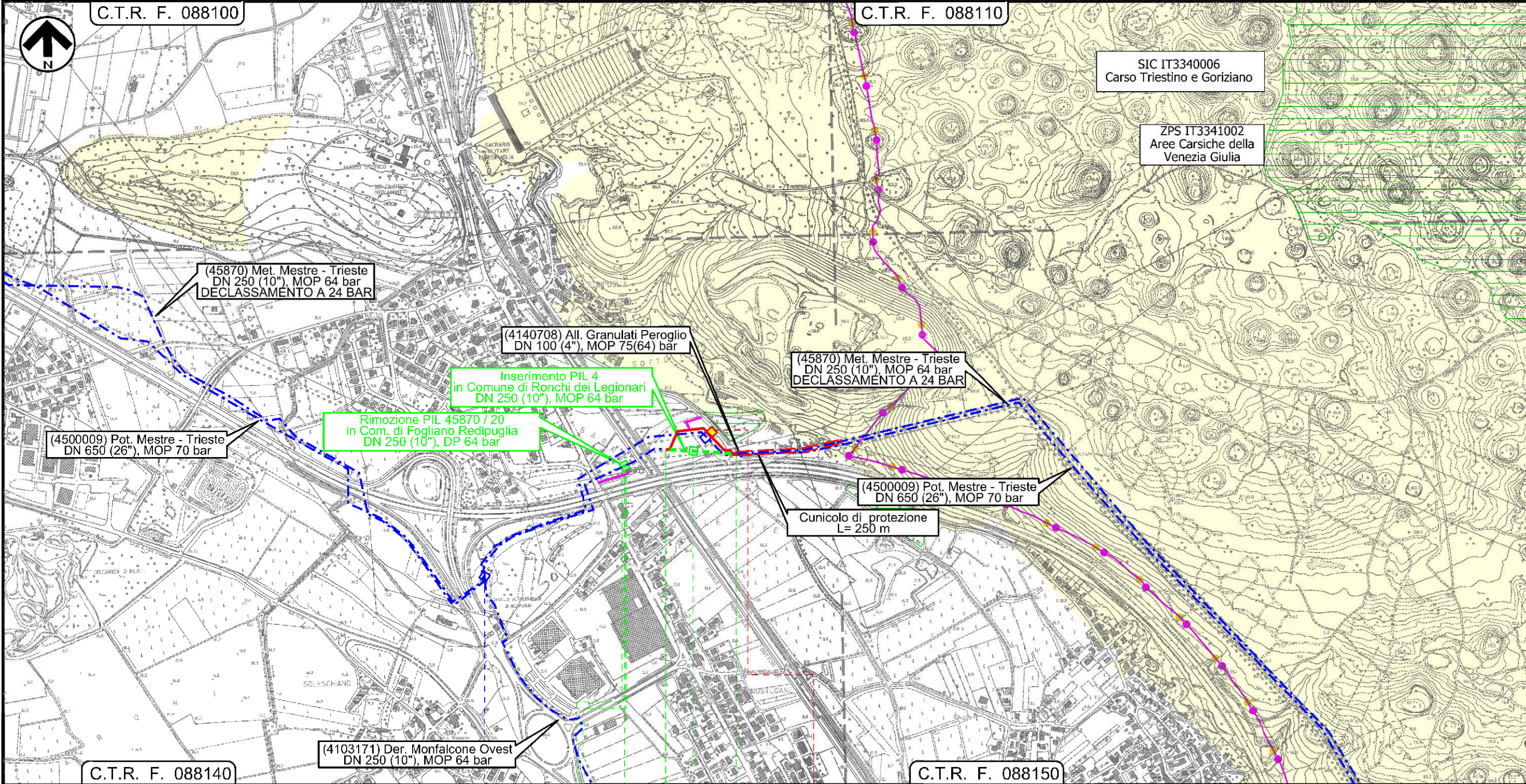
Il presente disegno e' di proprieta' aziendale - La Societa' tutelera' i propri diritti a termine di legge.

MET. MESTRE - TRIESTE tratto Gonars - Trieste
DN 300/250 (12"/10"), DP 64 bar dismissioni per declassamento a 24 bar

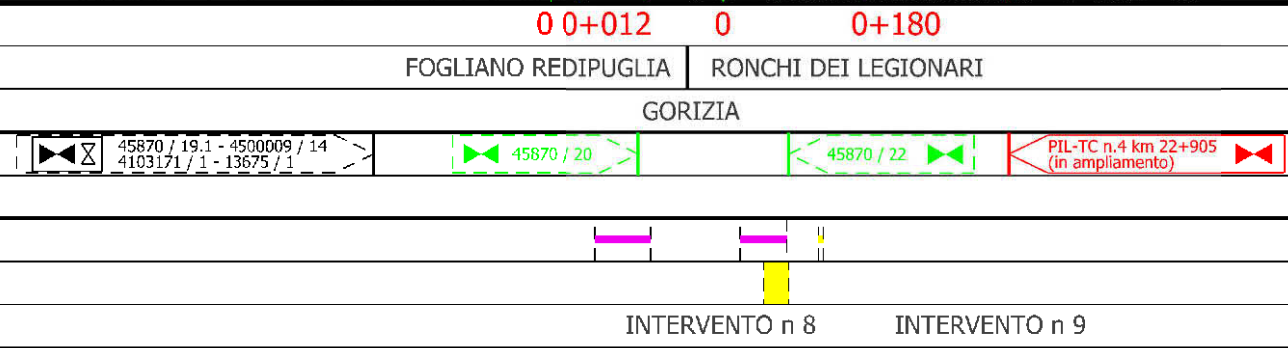
Strumenti di tutela e pianificazione nazionale

1	30/11/2017	EMISSIONE PER PERMESSI	F.VILLI	G.MARINELLI	H.D.AIUDI
0	08/09/2017	EMISSIONE PER COMMENTI	M.GIGLIOTTI	G.MARINELLI	H.D.AIUDI
INDICE	DATA	REVISIONI	ELABORATO	VERIFICATO	APPROVATO
			PROGETTISTA 		
			Dis.	80-DT-D-5202	
			Comm.	NR/17157	
			Rif. TFM: 011-PJM5-005-80-DT-D-5202		

Foglio
6
 di 11
 Scala
 1:10000



Il presente disegno e' di proprieta' aziendale - La Societa' tutelera' i propri diritti a termine di legge.

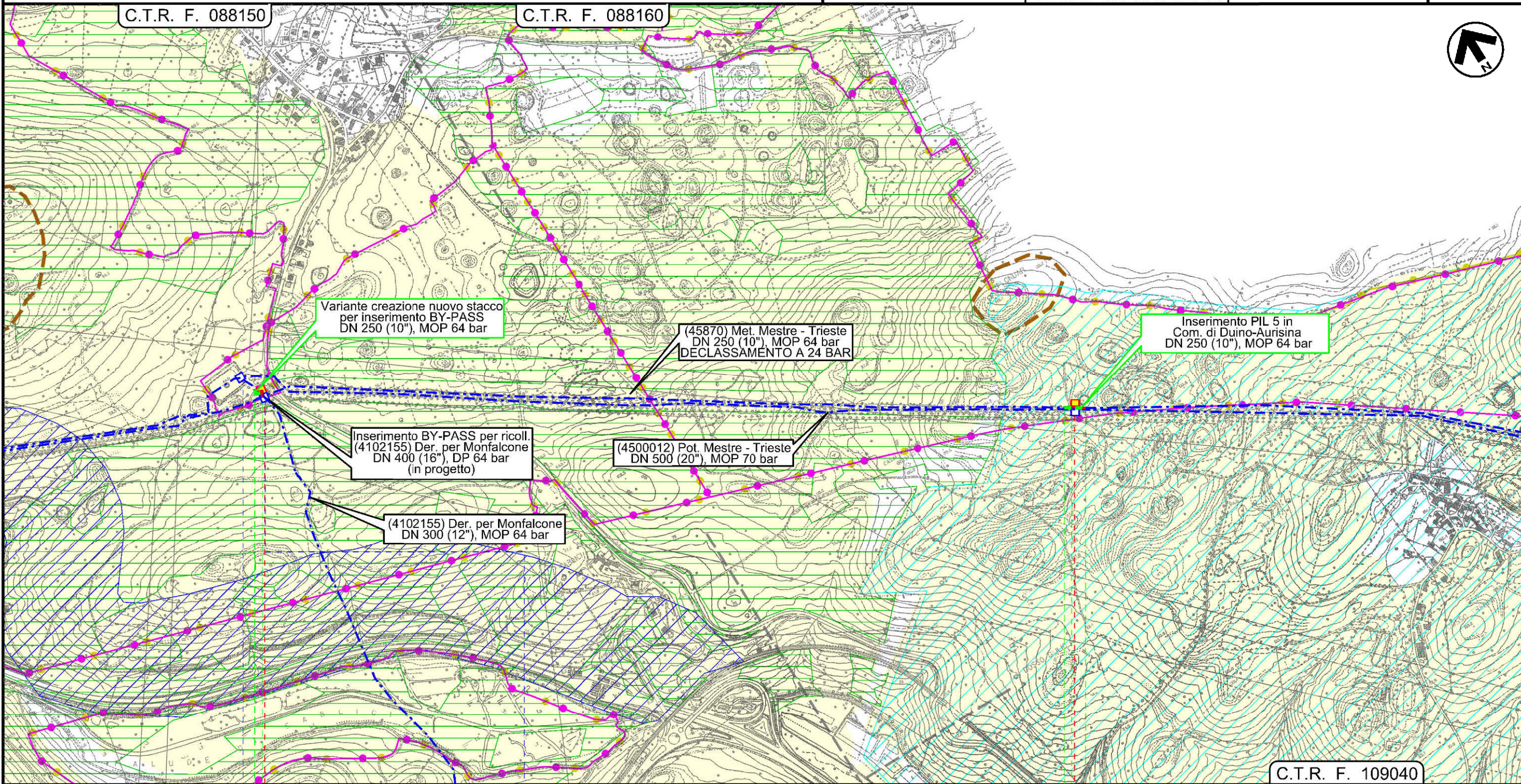


MET. MESTRE - TRIESTE tratto Gonars - Trieste
 DN 300/250 (12"/10"), DP 64 bar dismissioni per declassamento a 24 bar

Strumenti di tutela e pianificazione nazionale

1	30/11/2017	EMISSIONE PER PERMESSI	F.VILLI	G.MARINELLI	H.D.AIUDI
0	08/09/2017	EMISSIONE PER COMMENTI	M.GIGLIOTTI	G.MARINELLI	H.D.AIUDI
INDICE	DATA	REVISIONI	ELABORATO	VERIFICATO	APPROVATO
			PROGETTISTA 		
			Dis.	80-DT-D-5202	
			Comm.	NR/17157	

Foglio
7
 di 11
 Scala
 1:10000



Il presente disegno e' di proprieta' aziendale - La Societa' tutelera' i propri diritti a termine di legge.

00+030	0 0+055		
DOBERDO' DEL LAGO	DUINO-AURISINA		
GORIZIA	TRIESTE		
impianto n.899 4500009 / 15.1	45870 / 24 - 4102155 / 1 ampliamento impianto per inserimento bypass	impianto 45870/25	PIL-TC n.5 km 32+670
INTERVENTO n 10	INTERVENTO n 11		

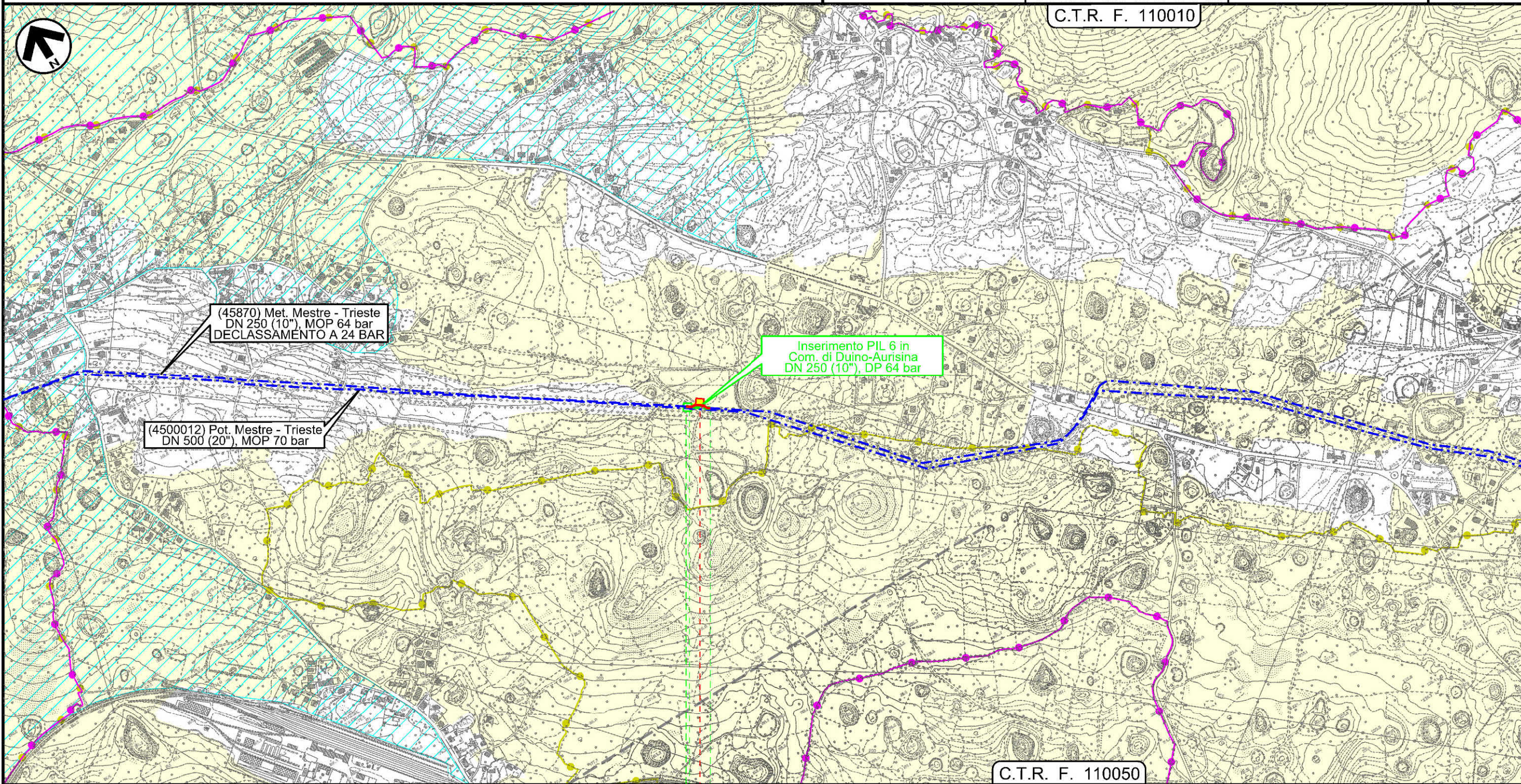
MET. MESTRE - TRIESTE tratto Gonars - Trieste
 DN 300/250 (12"/10"), DP 64 bar dismissioni per declassamento a 24 bar

Strumenti di tutela e pianificazione nazionale

1	30/11/2017	EMISSIONE PER PERMESSI	F.VILLI	G.MARINELLI	H.D.AIUDI
0	08/09/2017	EMISSIONE PER COMMENTI	M.GIGLIOTTI	G.MARINELLI	H.D.AIUDI
INDICE	DATA	REVISIONI	ELABORATO	VERIFICATO	APPROVATO
			PROGETTISTA 		
			Dis.	80-DT-D-5202	
			Comm.	NR/17157	

Foglio
8
 di 11
 Scala
 1:10000

C.T.R. F. 110010



0 0+065

DUINO-AURISINA

TRIESTE



INTERVENTO n 12

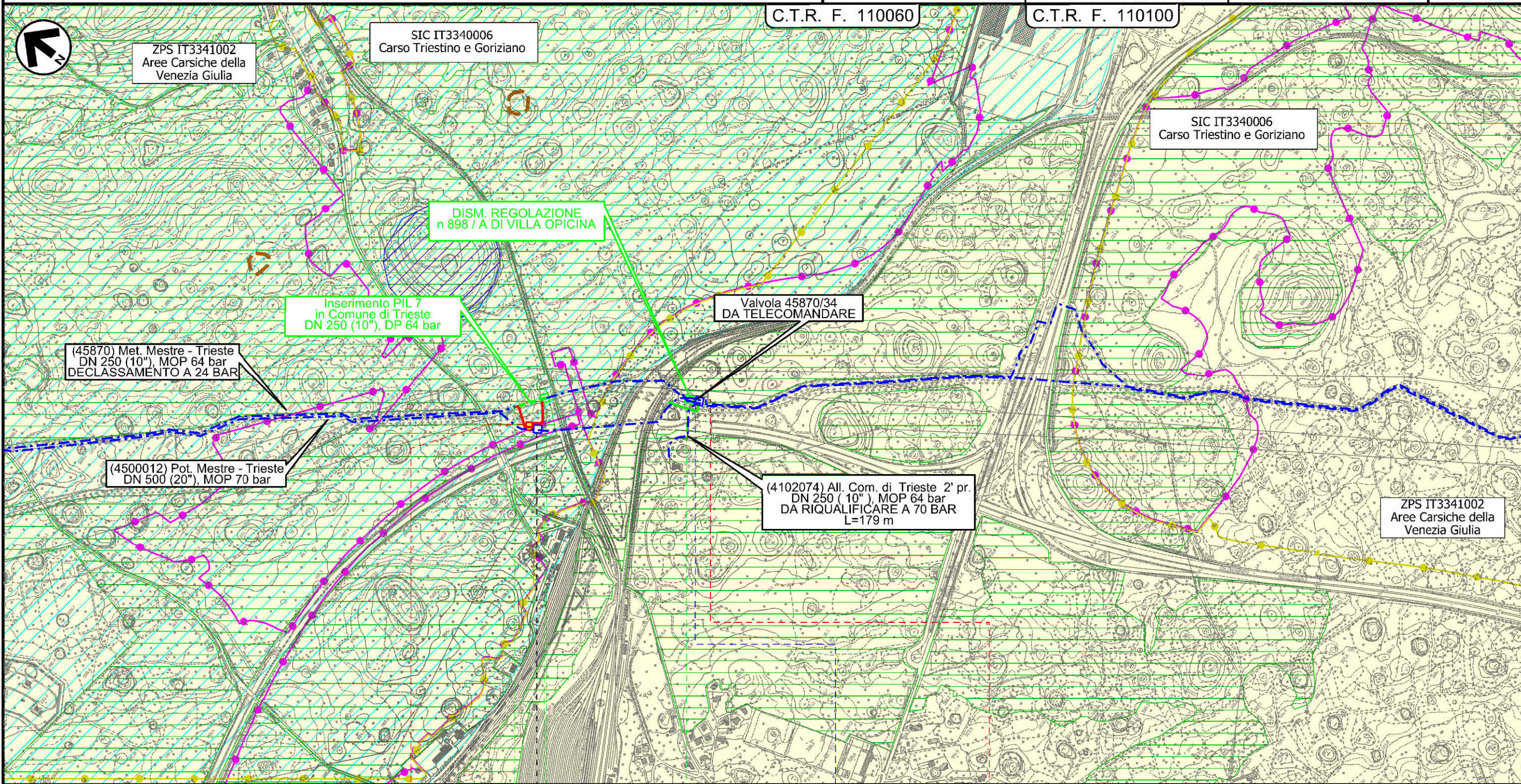
Il presente disegno e' di proprieta' aziendale - La Societa' tutelera' i propri diritti a termine di legge.

MET. MESTRE - TRIESTE tratto Gonars - Trieste DN 300/250 (12"/10"), DP 64 bar dismissioni per declassamento a 24 bar

Strumenti di tutela e pianificazione nazionale

1	30/11/2017	EMISSIONE PER PERMESSI	F.VILLI	G.MARINELLI	H.D.AIUDI
0	08/09/2017	EMISSIONE PER COMMENTI	M.GIGLIOTTI	G.MARINELLI	H.D.AIUDI
INDICE	DATA	REVISIONI	ELABORATO	VERIFICATO	APPROVATO
			PROGETTISTA 		
			Dis.	80-DT-D-5202	
			Comm.	NR/17157	

Foglio
9
di 11
Scala
1:10000



0 0+085

TRIESTE TRIESTE
TRIESTE TRIESTE



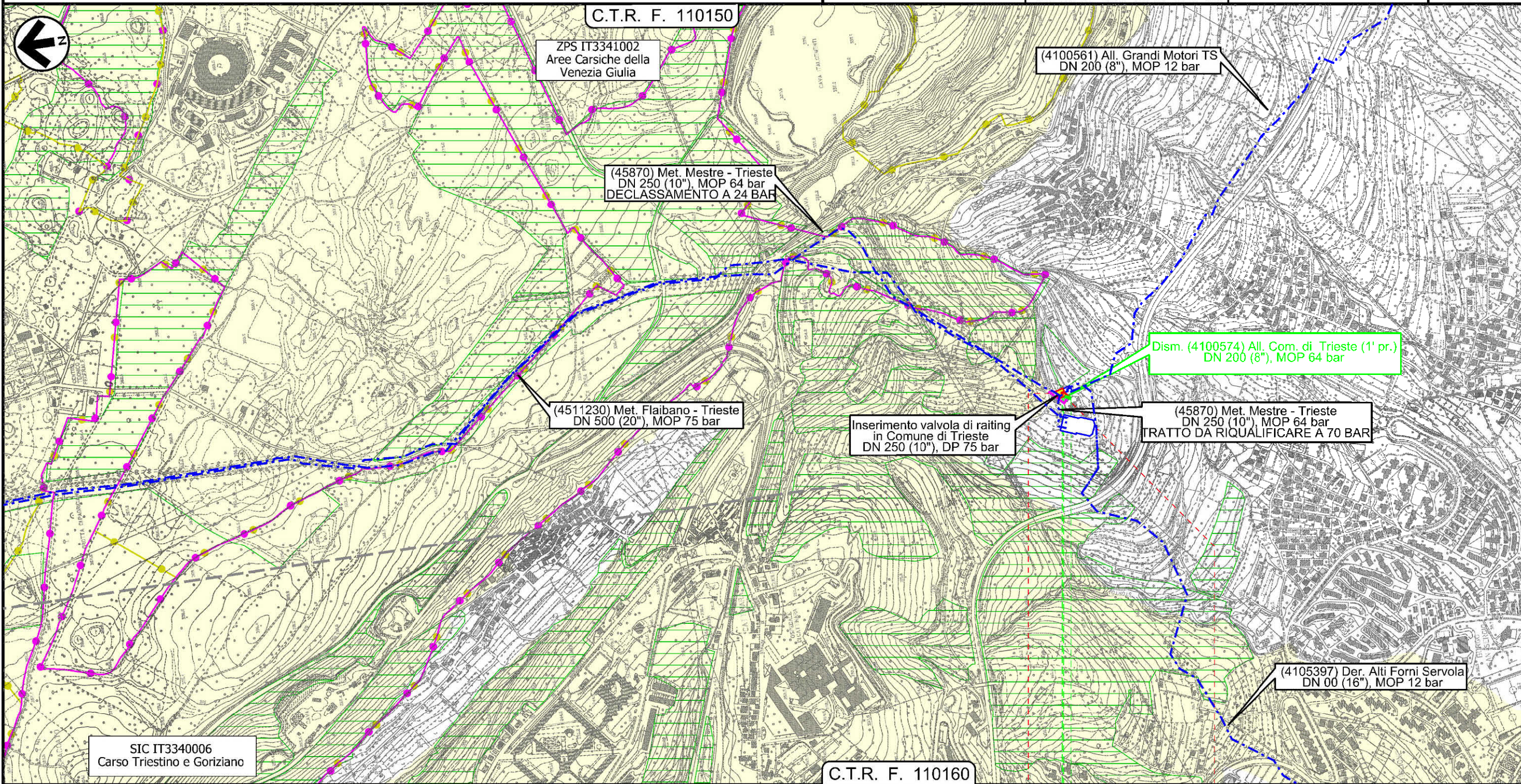
INTERVENTO n 13 INTERVENTO n 14

Il presente disegno e' di proprieta' aziendale - La Societa' tutelera' i propri diritti a termine di legge.

MET. MESTRE - TRIESTE tratto Gonars - Trieste
 DN 300/250 (12"/10"), DP 64 bar dismissioni per declassamento a 24 bar

Strumenti di tutela e pianificazione nazionale

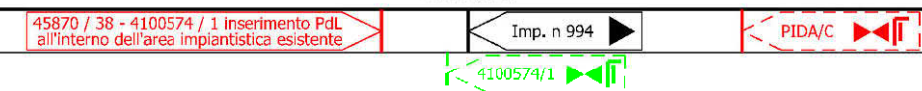
1	30/11/2017	EMISSIONE PER PERMESSI	F.VILLI	G.MARINELLI	H.D.AIUDI	Foglio 10 di 11 Scala 1:10000
0	08/09/2017	EMISSIONE PER COMMENTI	M.GIGLIOTTI	G.MARINELLI	H.D.AIUDI	
INDICE	DATA	REVISIONI	ELABORATO	VERIFICATO	APPROVATO	
			PROGETTISTA 			Dis. 80-DT-D-5202
			Rif. TFM: 011-PJM5-005-80-DT-D-5202			Comm. NR/17157



Il presente disegno e' di proprieta' aziendale - La Societa' tutelera' i propri diritti a termine di legge.

0 0+030

TRIESTE
 TRIESTE



INTERVENTO n 15

1	30/11/2017	EMISSIONE PER PERMESSI	F.VILLI	G.MARINELLI	H.D.AIUDI
0	08/09/2017	EMISSIONE PER COMMENTI	M.GIGLIOTTI	G.MARINELLI	H.D.AIUDI
INDICE	DATA	REVISIONI	ELABORATO	VERIFICATO	APPROVATO
SNAM RETE GAS		PROGETTISTA		Dis. 80-DT-D-5202	
techfem		Rif. TFM: 011-PJM5-005-80-DT-D-5202		Comm. NR/17157	

LEGENDA

SIMBOLOGIA CARTOGRAFICA

	Metanodotto in progetto		Altre condotte di terzi
	Altro Metanodotto in progetto		Gallerie, Tunnel, Mini-Microtunnel, Raise Boring e T.O.C.
	Metanodotti in esercizio		Impianti di linea in progetto
	Metanodotti da porre fuori esercizio e recuperare		Impianti di linea su rete in esercizio
	Metanodotto di altro progetto		Impianti di linea da porre fuori esercizio e recuperare
	Aree impianti stacco-terminale in progetto		Strade di accesso provvisorio
	Aree impianti stacco-terminale esistenti		Strada di accesso all'impianto
	Aree impianti di altro progetto		Adeguamento strade esistenti
			Limite sovrapposizione fogli

SIMBOLOGIA MECCANICA

	Punto di intercettazione di linea (P.I.L.)
	Punto di intercettazione di derivazione importante (P.I.D.I.)
	Punto di intercettazione di derivazione semplice con stacco da P.I.L. (P.I.D.S.)
	Punto di intercettazione e derivazione semplice con stacco da Linea (P.I.D.S.)
	Punto di intercettazione con discaggio di allacciamento (P.I.D.A.)
	Punto predisposto per il discaggio di allacciamento (P.P.D.A.)
	Punto di sezionamento elettrico terminale (P.S.E.T.)
	Stazione predisposta per lancio e ricevimento PIG
	Impianto di riduzione/regolazione della pressione

SIMBOLOGIA TEMATICA

RETE NATURA 2000

	Siti di importanza comunitaria (92/43/CEE)
	Zone di protezione speciale (79/409/CEE)

BENI CULTURALI E PAESAGGISTICI (D. Lgs. 42/04)

	Immobili ed aree di notevole interesse pubblico (art.136)
--	---

Aree tutelate per legge (Art. 142)

	Territori costieri (lett. a) e con termini ai laghi (lett. b) per una fascia di 300 m dalla linea di battigia. Fiumi, torrenti e corsi d'acqua (lett. c) iscritti agli elenchi previsti dal T.U. approvato con R.D.1775 e relative sponde per una fascia di 150 m
--	--

	Territori ricoperti da foreste e boschi, ancorche' percorse dal fuoco, e quelli sottoposti a vincolo di rimboschimento (lett. g)
--	--

	Zone di interesse archeologico (lett. m)
--	--

AREE VINCOLATE AI SENSI DEL R.D. n.3267/1923

	Territori sottoposti a vincolo idrogeologico
--	--

Il presente disegno e' di proprieta' aziendale - La Societa' tutela i propri diritti a termine di legge.

Progressiva chilometrica	N.
Comuni	
Province	
Impianti in progetto	TIPO - N. - Progr. km (IN PROGETTO) TIPO - N. (IN PROGETTO) TIPO - N. (ESISTENTE) TIPO - N. (DA DISMETTERE)
Attraversamenti	TIPOLOGIA ATTRAVERSATA (SS n. RR, corso d'acqua, ferrovia, ecc.)
Strade - Piste - Depositi prov. - Piazzole	ACCESSO IMPIANTI ADEGUAMENTI STRADE STRADE PROVVISORIE DEPOSITI TEMPORANEI Dn N. PIAZ. Pn
Pista di lavoro	ALLARGATA RIDOTTA
Numero Intervento	