



COROGRAFIA

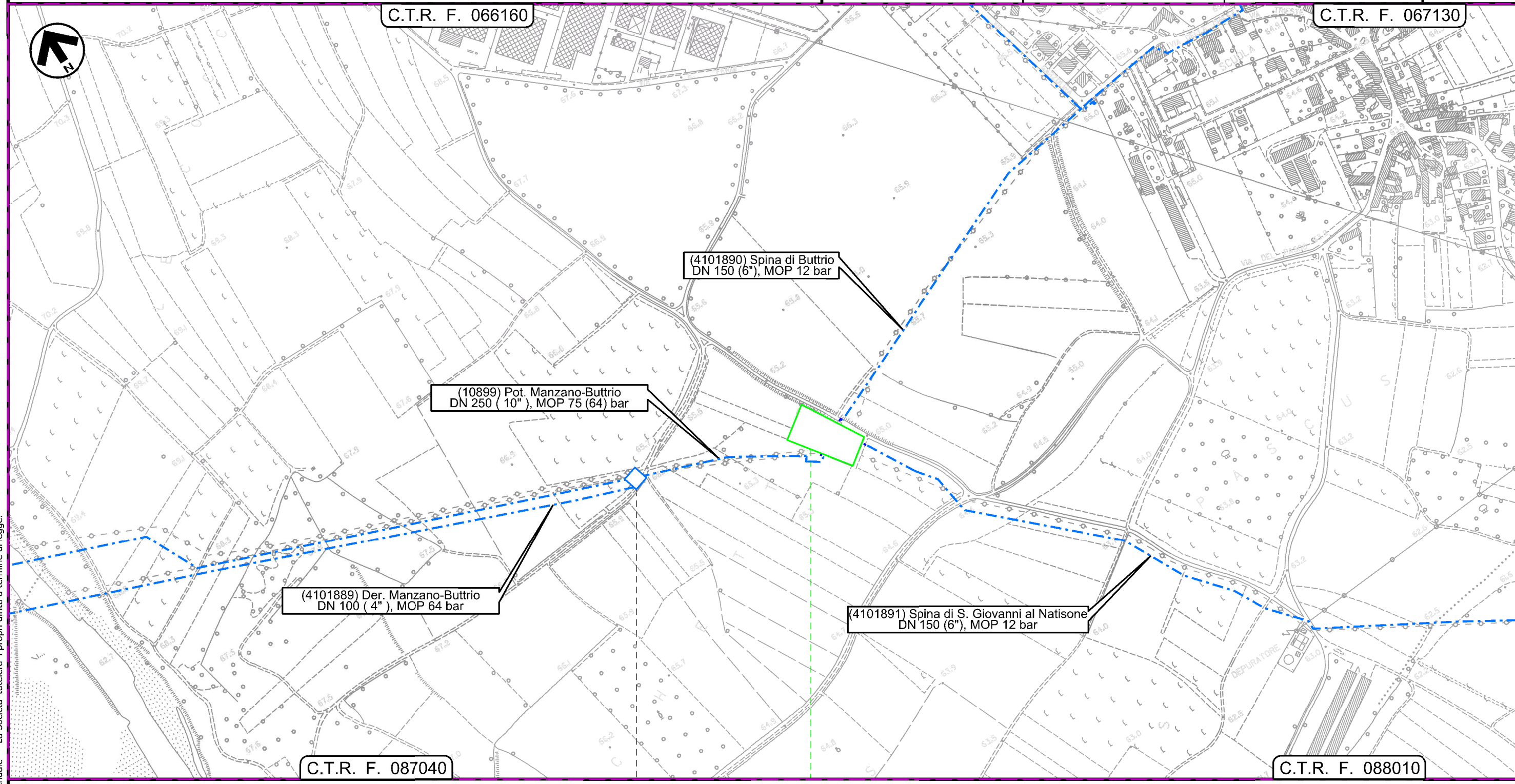
1	30/11/2017	EMISSIONE PER PERMESSI	F.VILLI	G.MARINELLI	H.D.AIUDI
0	08/09/2017	EMISSIONE PER COMMENTI	G.GOTTI	G.MARINELLI	H.D.AIUDI
INDICE	DATA	REVISIONI	ELABORATO	VERIFICATO	APPROVATO
			PROGETTISTA Rif.TFM: 011-PJM5-005-86-DT-D-5202		
Imp. Rid. n 905/B DI Buttrio-Potenziamento Smantellamento sez. di filtraggio e preriscaldamento			Dis.	86-DT-D-5202	
			Fg. 1 di 3		
			Comm.	NR/17157	
INDICE	1				
Strumenti di tutela e pianificazione nazionale			Scala	1:5000	
			Sostituisce il	
			Sostituito dal	

Imp. Rid. n 905/B DI Buttrio-Potenziamento
Smantellamento sez. di filtraggio e preriscaldamento

Strumenti di tutela e pianificazione nazionale

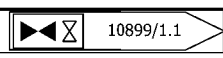
1	30/11/2017	EMISSIONE PER PERMESSI	F.VILLI	G.MARINELLI	H.D.AIUDI
0	08/09/2017	EMISSIONE PER COMMENTI	G.GOTTI	G.MARINELLI	H.D.AIUDI
INDICE	DATA	REVISIONI	ELABORATO	VERIFICATO	APPROVATO
 SNAM RETE GAS			PROGETTISTA  techfem		
Rif. TFM: 011-PJM5-005-86-DT-D-5202			Dis.	86-DT-D-5202	
			Comm.	NR/17157	

Foglio
2
di 3
Scala
1:5000



Il presente disegno e' di proprieta' aziendale - La Societa' tutelera' i propri diritti a termine di legge.

BUTTRIO
UDINE



1	30/11/2017	EMISSIONE PER PERMESSI	F.VILLI	G.MARINELLI	H.D.AIUDI
0	08/09/2017	EMISSIONE PER COMMENTI	G.GOTTI	G.MARINELLI	H.D.AIUDI
INDICE	DATA	REVISIONI	ELABORATO	VERIFICATO	APPROVATO
		PROGETTISTA 		Dis. 86-DT-D-5202 Comm. NR/17157	
Rif. TFM: 011-PJM5-005-86-DT-D-5202					

LEGENDA

SIMBOLOGIA CARTOGRAFICA

	Metanodotto in progetto		Altre condotte di terzi
	Altro Metanodotto in progetto		Gallerie, Tunnel, Mini-Microtunnel, Raise Boring e T.O.C.
	Metanodotti in esercizio		Impianti di linea in progetto
	Metanodotti da porre fuori esercizio e recuperare		Impianti di linea su rete in esercizio
	Metanodotto di altro progetto		Impianti di linea da porre fuori esercizio e recuperare
	Aree impianti stacco-terminale in progetto		Strade di accesso provvisorio
	Aree impianti stacco-terminale esistenti		Strada di accesso all'impianto
			Adeguamento strade esistenti
			Limite sovrapposizione fogli

SIMBOLOGIA MECCANICA

	Punto di intercettazione di linea (P.I.L.)
	Punto di intercettazione di derivazione importante (P.I.D.I.)
	Punto di intercettazione di derivazione semplice con stacco da P.I.L. (P.I.D.S.)
	Punto di intercettazione e derivazione semplice con stacco da Linea (P.I.D.S.)
	Punto di intercettazione con discaggio di allacciamento (P.I.D.A.)
	Punto predisposto per il discaggio di allacciamento (P.P.D.A.)
	Punto di sezionamento elettrico terminale (P.S.E.T.)
	Stazione predisposta per lancio e ricevimento PIG
	Impianto di riduzione/regolazione della pressione

SIMBOLOGIA TEMATICA

RETE NATURA 2000

	Siti di importanza comunitaria (92/43/CEE)
	Zone di protezione speciale (79/409/CEE)

BENI CULTURALI E PAESAGGISTICI (D. Lgs. 42/04)

	Immobili ed aree di notevole interesse pubblico (art.136)
--	---

Aree tutelate per legge (Art. 142)

	Territori costieri (lett. a) e con termini ai laghi (lett. b) per una fascia di 300 m dalla linea di battigia. Fiumi, torrenti e corsi d'acqua (lett. c) iscritti agli elenchi previsti dal T.U. approvato con R.D.1775 e relative sponde per una fascia di 150 m
--	--

	Territori ricoperti da foreste e boschi, ancorche' percorse dal fuoco, e quelli sottoposti a vincolo di rimboschimento (lett. g)
--	--

	Zone di interesse archeologico (lett. m)
--	--

AREE VINCOLATE AI SENSI DEL R.D. n.3267/1923

	Territori sottoposti a vincolo idrogeologico
--	--

Il presente disegno e' di proprieta' aziendale - La Societa' tutelera' i propri diritti a termine di legge.

Progressiva chilometrica	N.
Comuni	
Province	
Impianti in progetto	
Attraversamenti	
Strade - Piste - Depositi provv. - Piazzole	
Fascia di lavoro	
Tratti da intasare e lasciare in sito	