

## COROGRAFIA

1	30/11/2017	EMISSIONE PER PERMESSI	F.VILLI	G.MARINELLI	H.D. AIUDI
0	26/05/2017	EMISSIONE PER VERIFICA DI FATTIBILITA'	L.GAUDENZI	G.MARINELLI	H.D. AIUDI
INDICE	DATA	REVISIONI	ELABORATO	VERIFICATO	APPROVATO
			PROGETTISTA  Rif. TFM: 011-PJM5-005-24-DT-D-5206		
Derivazione per Cividale DN 250 (10"), DP 64 bar			Dis. 24-DT-D-5206 Fg. 1 di 5		
Piani di Assetto Idrogeologico (P.A.I.)			Comm. NR/17157 Sostituisce il ..... Sostituito dal .....		
INDICE	1				
Scala	1:10000				



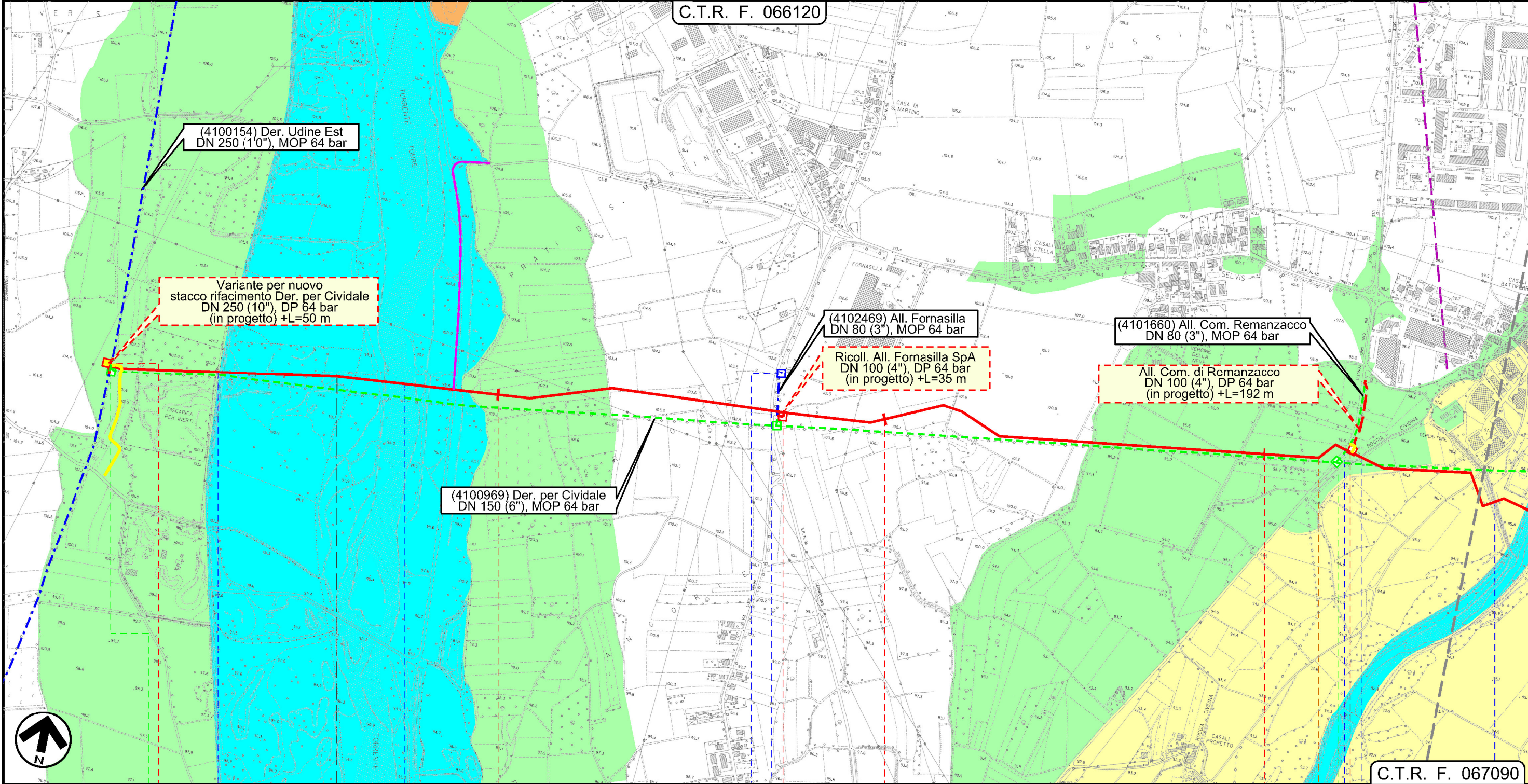
# Derivazione per Cividale DN 250 (10"), DP 64 bar

Piani di Assetto Idrogeologico (P.A.I.)

1	30/11/2017	EMISSIONE PER PERMESSI	F.VILLI	G.MARINELLI	H.D.AIUDI
0	26/05/2017	EMISSIONE PER VERIFICA DI FATTIBILITA'	L.GAUDENZI	G.MARINELLI	H.D.AIUDI
INDICE	DATA	REVISIONI	ELABORATO	VERIFICATO	APPROVATO
			PROGETTISTA 		
Rif. TFM: 011-PJM5-005-24-DT-D-5206			Dis.	24-DT-D-5206	
			Comm.	NR/17157	

Foglio  
**2**  
di 5  
Scala  
1:10000

C.T.R. F. 066120



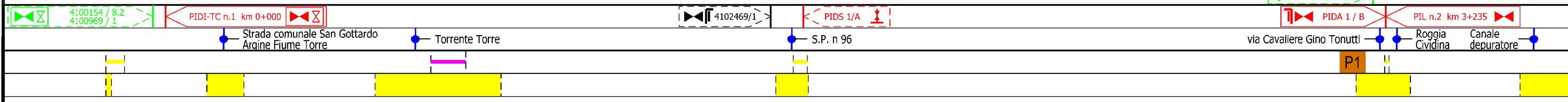
C.T.R. F. 067090

0+000 1 2 3

PRADAMANO

REMANZACCO

UDINE



Il presente disegno e' di proprieta' aziendale - La Societa' tutelera' i propri diritti a termine di legge.







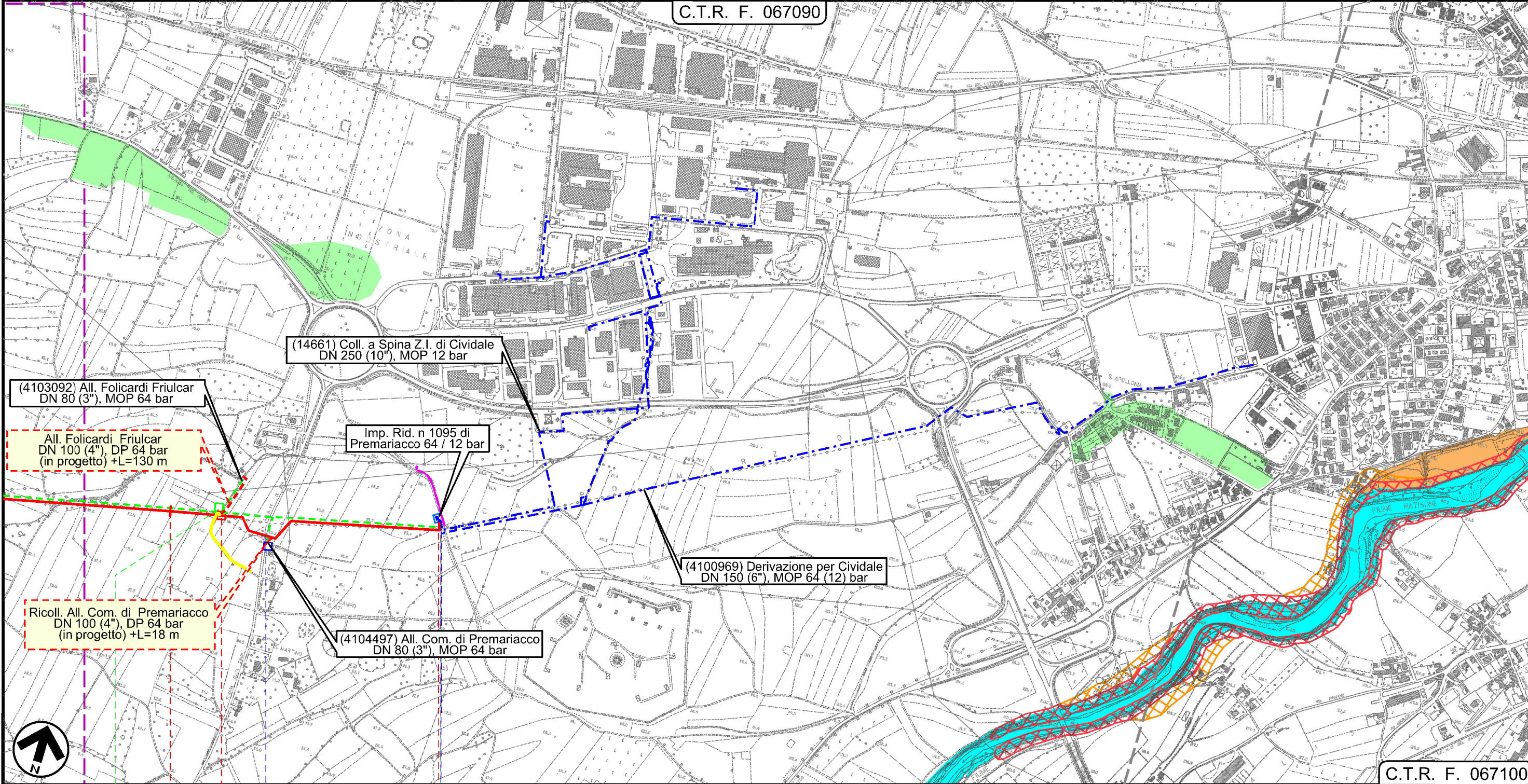
# Derivazione per Cividale DN 250 (10"), DP 64 bar

## Piani di Assetto Idrogeologico (P.A.I.)

1	30/11/2017	EMISSIONE PER PERMESSI	F.VILLI	G.MARINELLI	H.D.AIUDI
0	26/05/2017	EMISSIONE PER VERIFICA DI FATTIBILITA'	L.GAUDENZI	G.MARINELLI	H.D.AIUDI
INDICE	DATA	REVISIONI	ELABORATO	VERIFICATO	APPROVATO
			PROGETTISTA 		
			Dis.	24-DT-D-5206	
			Comm.	NR/17157	
			Rif. TFM: 011-PJM5-005-24-DT-D-5206		

Foglio  
**4**  
di 5  
Scala  
1:10000

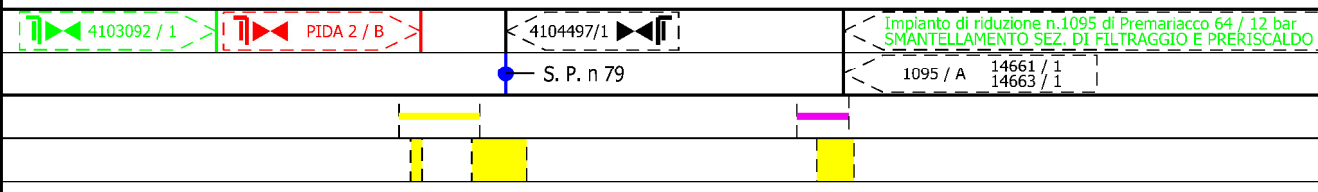
C.T.R. F. 067090



C.T.R. F. 067100

8 8+760  
PREMARIACCO CIVIDALE DEL FRIULI

UDINE



Il presente disegno e' di proprieta' aziendale - La Societa' tutelera' i propri diritti a termine di legge.



Derivazione per Cividale  
DN 250 (10"), DP 64 bar

Piani di Assetto Idrogeologico (P.A.I.)

1	30/11/2017	EMISSIONE PER PERMESSI	F.VILLI	G.MARINELLI	H.D.AIUDI
0	26/05/2017	EMISSIONE PER VERIFICA DI FATTIBILITA'	L.GAUDENZI	G.MARINELLI	H.D.AIUDI
INDICE	DATA	REVISIONI	ELABORATO	VERIFICATO	APPROVATO
			PROGETTISTA 		
			Dis.	24-DT-D-5206	
			Comm.	NR/17157	

Foglio  
**5**  
di 5  
Scala  
1:10000

LEGENDA

SIMBOLOGIA CARTOGRAFICA

	Metanodotto in progetto		Altre condotte di terzi
	Altro Metanodotto in progetto		Gallerie, Tunnel, Mini-Microtunnel, Raise Boring e T.O.C.
	Metanodotti in esercizio		Impianti di linea in progetto
	Metanodotti da porre fuori esercizio e recuperare		Impianti di linea su rete in esercizio
	Metanodotto di altro progetto		Impianti di linea da porre fuori esercizio e recuperare
	Aree impianti stacco-terminale in progetto		Strade di accesso provvisorio
	Aree impianti stacco-terminale esistenti		Strada di accesso all'impianto
	Aree impianti di altro progetto		Adeguamento strade esistenti
			Limite sovrapposizione fogli

SIMBOLOGIA MECCANICA

	Punto di intercettazione di linea (P.I.L.)
	Punto di intercettazione di derivazione importante (P.I.D.I.)
	Punto di intercettazione di derivazione semplice con stacco da P.I.L. (P.I.D.S.)
	Punto di intercettazione e derivazione semplice con stacco da Linea (P.I.D.S.)
	Punto di intercettazione con discaggio di allacciamento (P.I.D.A.)
	Punto predisposto per il discaggio di allacciamento (P.P.D.A.)
	Punto di sezionamento elettrico terminale (P.S.E.T.)
	Stazione predisposta per lancio e ricevimento PIG
	Impianto di riduzione/regolazione della pressione

SIMBOLOGIA TEMATICA

Piano Assetto Idrogeologico P.A.I.

	F – Area fluviale
	P1 – Pericolosità idraulica moderata
	P2 – Pericolosità idraulica media
	P3 – Pericolosità idraulica elevata
	P4 – Pericolosità idraulica molto elevata

Pericolosità Frane

	P1 – Pericolosità moderata
	P2 – Pericolosità media
	P3 – Pericolosità elevata
	P4 – Pericolosità molto elevata

Il presente disegno e' di proprieta' aziendale - La Societa' tutelera' i propri diritti a termine di legge.

Progressiva chilometrica	N.
Comuni	
Province	
Impianti in progetto	TIPO - N. - Progr. km (IN PROGETTO)                    TIPO - N. (IN PROGETTO)                    TIPO - N. (ESISTENTE)                    TIPO - N. (DA DISMETTERE)
Attraversamenti	TIPOLOGIA ATTRAVERSATA (SS n. ##, corso d'acqua, ferrovia, ecc.)
Strade - Piste - Depositi prov. - Piazzole	ACCESSO IMPIANTI                   ADEGUAMENTI STRADE                   STRADE PROVVISORIE                   DEPOSITI TEMPORANEI                   Dn                   N. PIAZ.                   Pn
Fascia di lavoro	ALLARGATA                   RIDOTTA