

COROGRAFIA

1	30/11/2017	EMISSIONE PER PERMESSI	F.VILLI	G.MARINELLI	H.D.AIUDI
0	26/05/2017	EMISSIONE PER VERIFICA DI FATTIBILITA'	L.GAUDENZI	G.MARINELLI	H.D.AIUDI
INDICE	DATA	REVISIONI	ELABORATO	VERIFICATO	APPROVATO
			PROGETTISTA Rif.TFM: 011-PJM5-005-84-DT-D-5206		
Dis. 84-DT-D-5206 Fg. 1 di 5			Comm. NR/17157		
Dism. (4100969) Der. per Cividale DN 150 (6"), MOP 64 bar			INDICE <input checked="" type="checkbox"/> 1 <input type="checkbox"/> <input type="checkbox"/> <input type="checkbox"/> <input type="checkbox"/> <input type="checkbox"/> <input type="checkbox"/>		
Piani di Assetto Idrogeologico (P.A.I.)			Scala 1:10000		
Sostituisce il Sostituito dal		

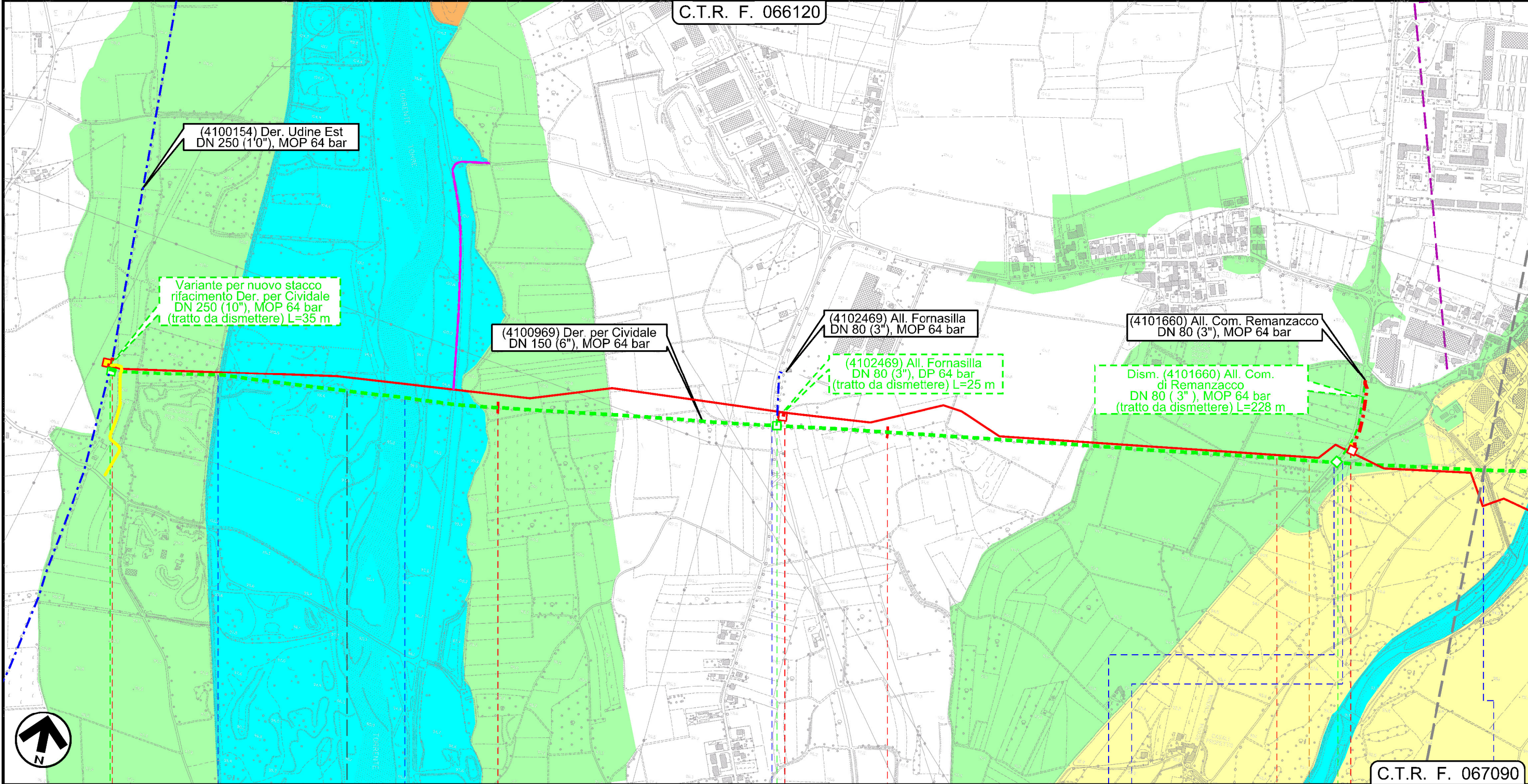
Dism. (4100969) Der. per Cividale
DN 150 (6"), MOP 64 bar

Piani di Assetto Idrogeologico (P.A.I.)

1	30/11/2017	EMISSIONE PER PERMESSI	F.VILLI	G.MARINELLI	H.D.AIUDI
0	26/05/2017	EMISSIONE PER VERIFICA DI FATTIBILITA'	L.GAUDENZI	G.MARINELLI	H.D.AIUDI
INDICE	DATA	REVISIONI	ELABORATO	VERIFICATO	APPROVATO
			PROGETTISTA 		
			Dis.	84-DT-D-5206	
			Comm.	NR/17157	
			Rif. TFM: 011-PJM5-005-84-DT-D-5206		

Foglio
2
di 5
Scala
1:10000

C.T.R. F. 066120



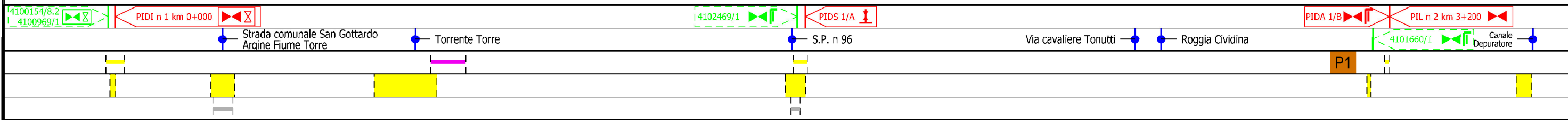
C.T.R. F. 067090

0+000 1 2 3

PRADAMANO

REMANZACCO

UDINE



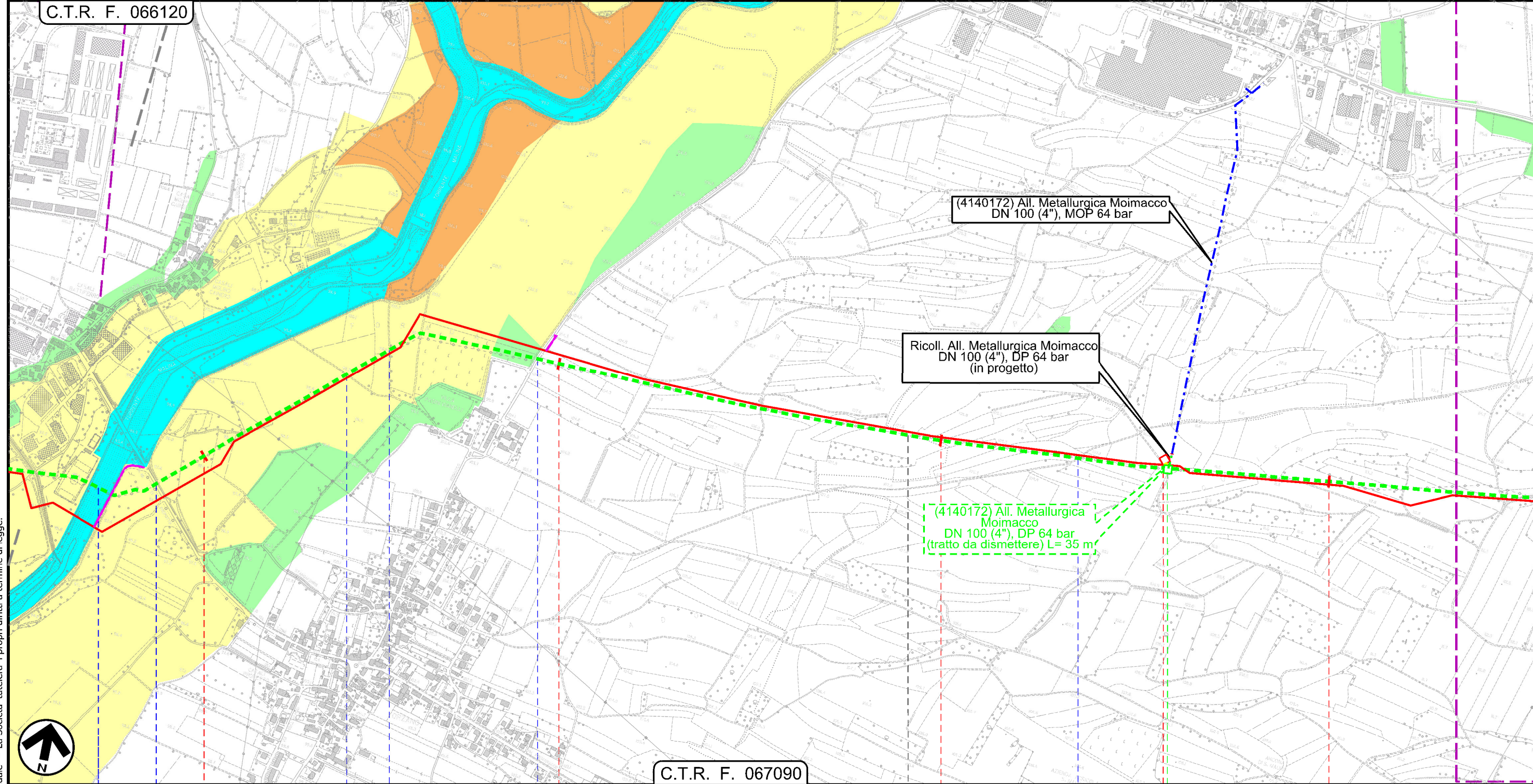
Il presente disegno e' di proprieta' aziendale - La Societa' tutelera' i propri diritti a termine di legge.

Dism. (4100969) Der. per Cividale
DN 150 (6"), MOP 64 bar

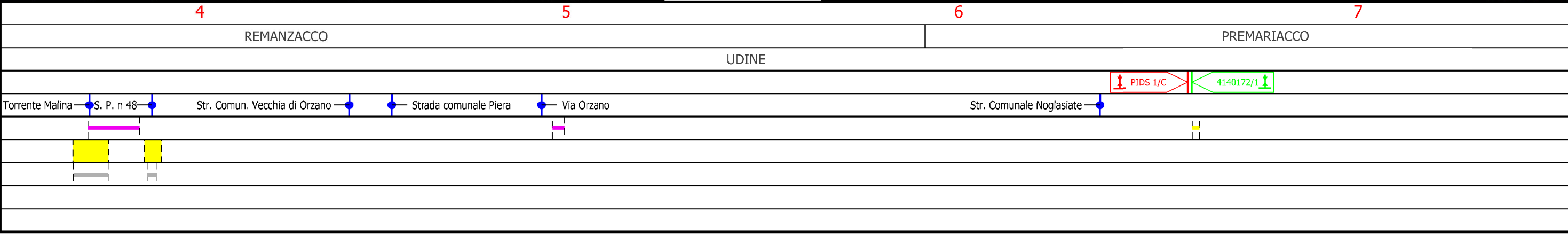
Piani di Assetto Idrogeologico (P.A.I.)

1	30/11/2017	EMISSIONE PER PERMESSI	F.VILLI	G.MARINELLI	H.D.AIUDI
0	26/05/2017	EMISSIONE PER VERIFICA DI FATTIBILITA'	L.GAUDENZI	G.MARINELLI	H.D.AIUDI
INDICE	DATA	REVISIONI	ELABORATO	VERIFICATO	APPROVATO
			PROGETTISTA 		
			Dis.	84-DT-D-5206	
			Comm.	NR/17157	
			Rif. TFM: 011-PJM5-005-84-DT-D-5206		

Foglio
3
di 5
Scala
1:10000



Il presente disegno e' di proprieta' aziendale - La Societa' tutelera' i propri diritti a termine di legge.



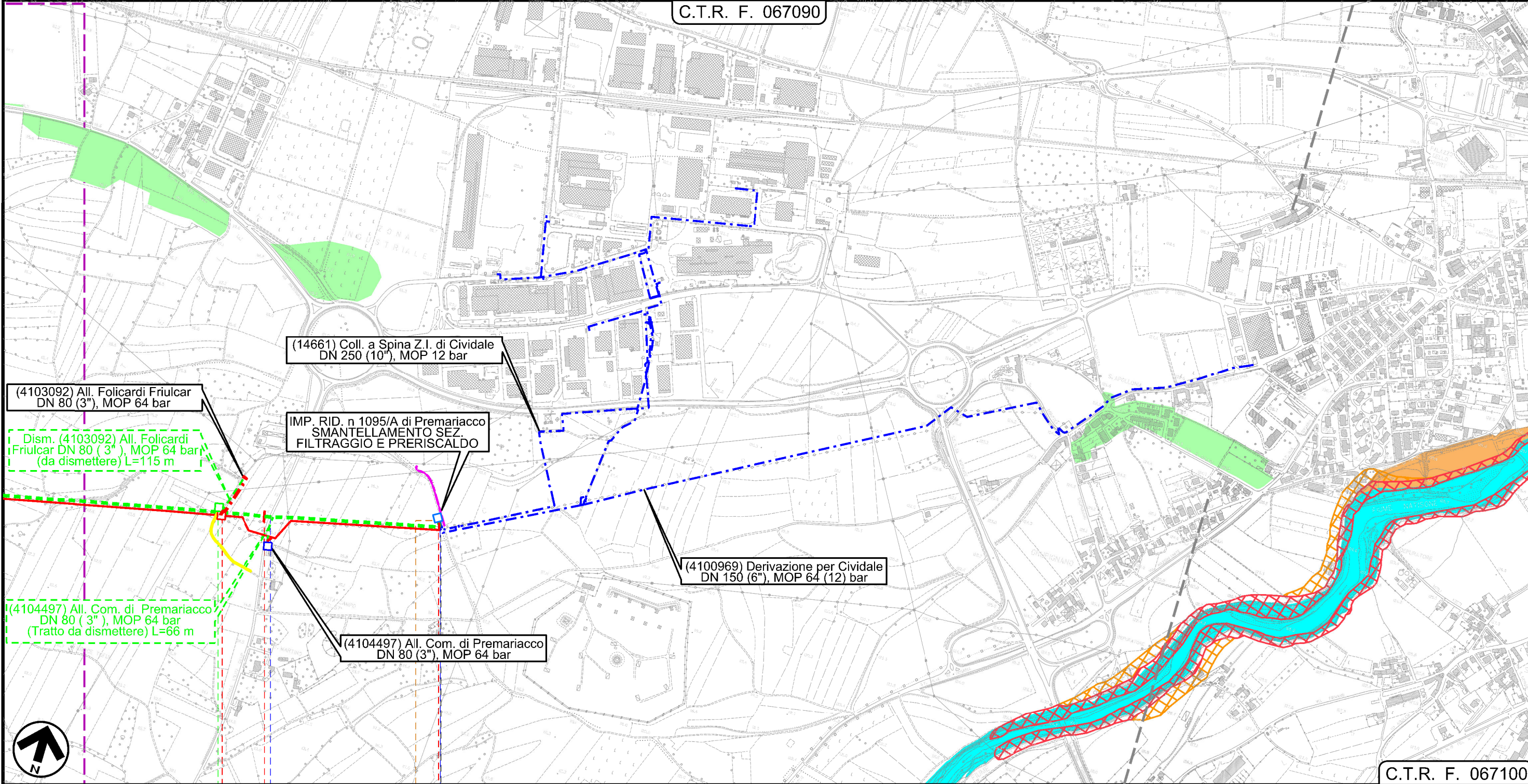
Dism. (4100969) Der. per Cividale
DN 150 (6"), MOP 64 bar

Piani di Assetto Idrogeologico (P.A.I.)

1	30/11/2017	EMISSIONE PER PERMESSI	F.VILLI	G.MARINELLI	H.D.AIUDI
0	26/05/2017	EMISSIONE PER VERIFICA DI FATTIBILITA'	L.GAUDENZI	G.MARINELLI	H.D.AIUDI
INDICE	DATA	REVISIONI	ELABORATO	VERIFICATO	APPROVATO
			PROGETTISTA 		
			Dis.	84-DT-D-5206	
			Comm.	NR/17157	
			Rif. TFM: 011-PJM5-005-84-DT-D-5206		

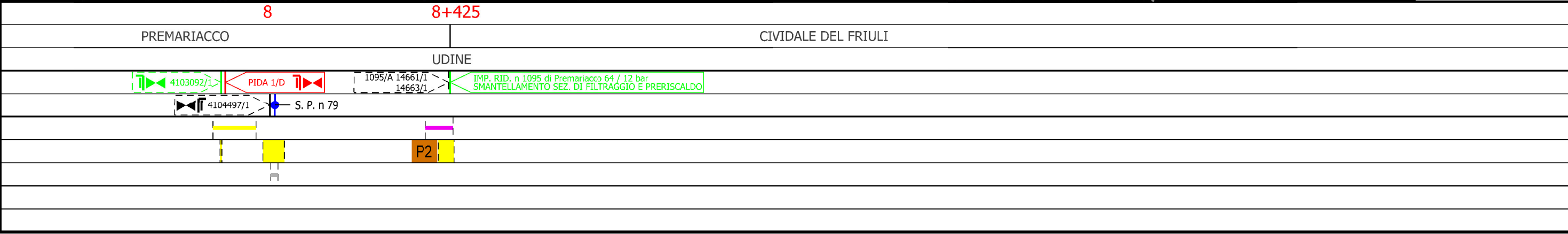
Foglio
4
di 5
Scala
1:10000

C.T.R. F. 067090



C.T.R. F. 067100

Il presente disegno e' di proprieta' aziendale - La Societa' tutela i propri diritti a termine di legge.



Dism. (4100969) Der. per Cividale
DN 150 (6"), MOP 64 bar

Piani di Assetto Idrogeologico (P.A.I.)

1	30/11/2017	EMISSIONE PER PERMESSI	F.VILLI	G.MARINELLI	H.D.AIUDI
0	26/05/2017	EMISSIONE PER VERIFICA DI FATTIBILITA'	L.GAUDENZI	G.MARINELLI	H.D.AIUDI
INDICE	DATA	REVISIONI	ELABORATO	VERIFICATO	APPROVATO
			PROGETTISTA 		
			Dis.	84-DT-D-5206	
			Comm.	NR/17157	
			Rif. TFM: 011-PJM5-005-84-DT-D-5206		

Foglio
5
di 5
Scala
1:10000

LEGENDA

SIMBOLOGIA CARTOGRAFICA

	Metanodotto in progetto		Altre condotte di terzi
	Altro Metanodotto in progetto		Gallerie, Tunnel, Mini-Microtunnel, Raise Boring e T.O.C.
	Metanodotti in esercizio		Impianti di linea in progetto
	Metanodotti da porre fuori esercizio e recuperare		Impianti di linea su rete in esercizio
	Metanodotto di altro progetto		Impianti di linea da porre fuori esercizio e recuperare
	Aree impianti stacco-terminale in progetto		Strade di accesso provvisorio
	Aree impianti stacco-terminale esistenti		Strada di accesso all'impianto
	Aree impianti di altro progetto		Adeguamento strade esistenti
			Limite sovrapposizione fogli

SIMBOLOGIA MECCANICA

	Punto di intercettazione di linea (P.I.L.)
	Punto di intercettazione di derivazione importante (P.I.D.I.)
	Punto di intercettazione di derivazione semplice con stacco da P.I.L. (P.I.D.S.)
	Punto di intercettazione e derivazione semplice con stacco da Linea (P.I.D.S.)
	Punto di intercettazione con discaggio di allacciamento (P.I.D.A.)
	Punto predisposto per il discaggio di allacciamento (P.P.D.A.)
	Punto di sezionamento elettrico terminale (P.S.E.T.)
	Stazione predisposta per lancio e ricevimento PIG
	Impianto di riduzione/regolazione della pressione

SIMBOLOGIA TEMATICA

Piano Assetto Idrogeologico P.A.I.

	F – Area fluviale
	P1 – Pericolosità idraulica moderata
	P2 – Pericolosità idraulica media
	P3 – Pericolosità idraulica elevata
	P4 – Pericolosità idraulica molto elevata

Pericolosità Frane

	P1 – Pericolosità moderata
	P2 – Pericolosità media
	P3 – Pericolosità elevata
	P4 – Pericolosità molto elevata

Il presente disegno e' di proprieta' aziendale - La Societa' tutelera' i propri diritti a termine di legge.

Progressiva chilometrica	N.
Comuni	
Province	
Impianti in progetto	
Attraversamenti	
Strade - Piste - Depositi provv. - Piazzole	
Fascia di lavoro	
Tratti da intasare e lasciare in sito	