

COROGRAFIA

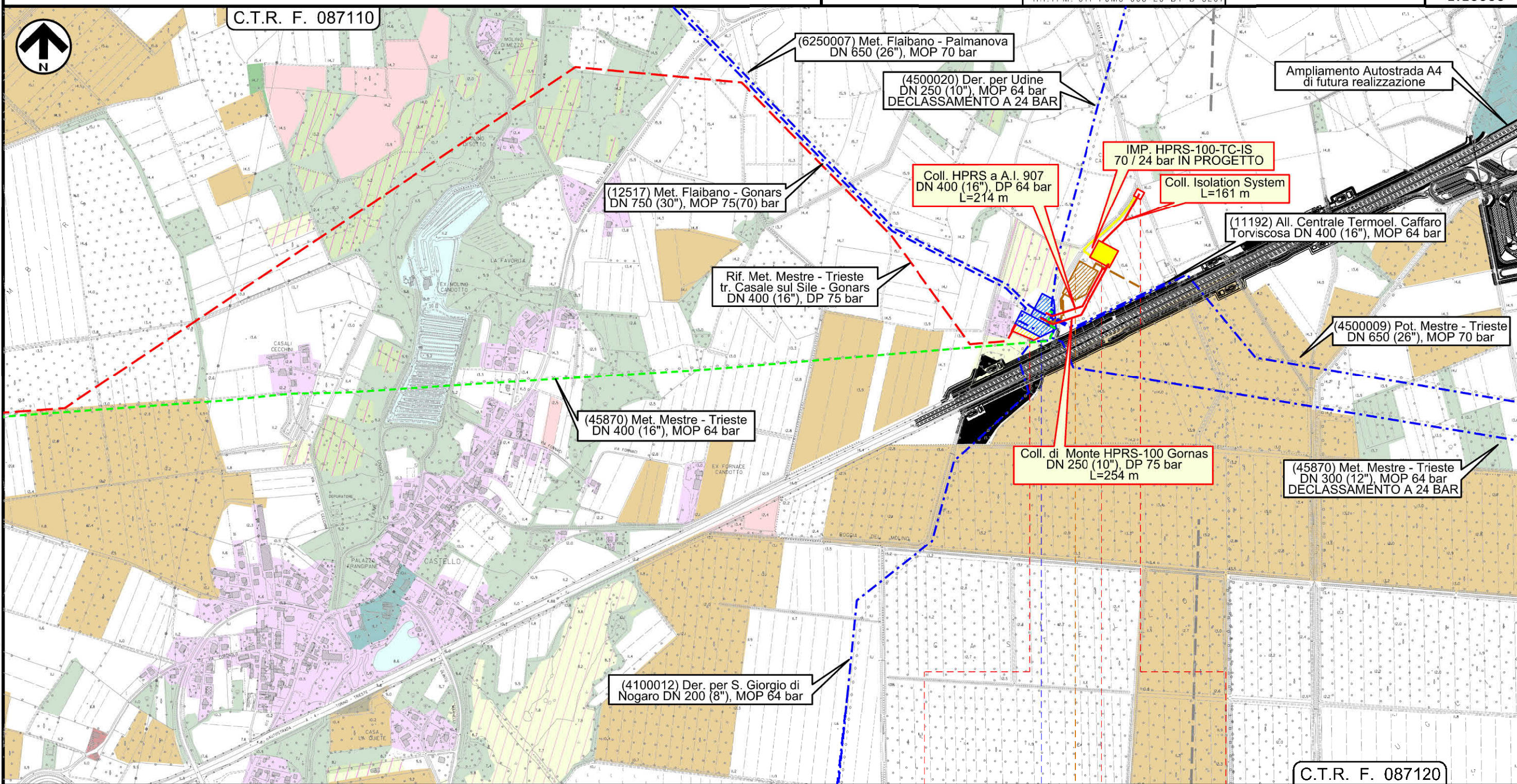
1	01/12/2017	EMISSIONE PER PERMESSI	L.FALCETELLI	G.BERTERA	H.D. AIUDI
0	26/05/2017	EMISSIONE PER VERIFICA FATTIBILITA'	L.FALCETELLI	G.BERTERA	H.D. AIUDI
INDICE	DATA	REVISIONI	ELABORATO	VERIFICATO	APPROVATO
			PROGETTISTA Rif.TFM: 011-PJM5-005-20-DT-D-5207		
MET. MESTRE - TRIESTE tratto Gonars - Trieste DN 300/250 (12"/10"), DP 64 bar interventi per declassamento a 24 bar			Dis. 20-DT-D-5207 Fg. 1 di 11 Comm. NR/17157		
INDICE	1				
Uso del suolo			Scala 1:10000 Sostituisce il Sostituito dal		

Met. MESTRE - TRIESTE tratto Gonars - Trieste DN 300/250 (12"/10"), DP 64 bar
interventi per declassamento a 24 bar

1	01/12/2017	EMISSIONE PER PERMESSI	L.FALCETELLI	G.BERTERA	H.D.AIUDI
0	26/05/2017	EMISSIONE PER VERIFICA FATTIBILITA'	L.FALCETELLI	G.BERTERA	H.D.AIUDI
INDICE	DATA	REVISIONI	ELABORATO	VERIFICATO	APPROVATO
			PROGETTISTA 		
			Dis.	20-DT-D-5207	
			Comm.	NR/17157	
Rif. FTM: 011-PJM5-005-20-DT-D-5207					

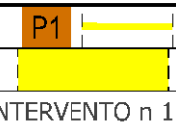
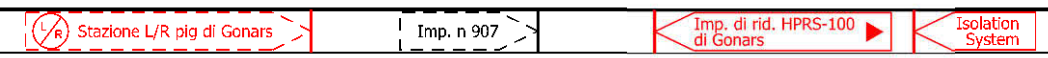
Foglio
2
di 11
Scala
1:10000

Usso del suolo



Il presente disegno e' di proprieta' aziendale - La Societa' tutelera' i propri diritti a termine di legge.

GONARS
UDINE



Rif. Met. Mestre - Trieste tr. Casale sul Sile - Gonars vedi dis. 17157-10-DT-5200 | Met. Mestre - Trieste tr. Gonars - Trieste Interventi per declassamento a 24 bar

Met. MESTRE - TRIESTE tratto Gonars - Trieste DN 300/250 (12"/10"), DP 64 bar interventi per declassamento a 24 bar

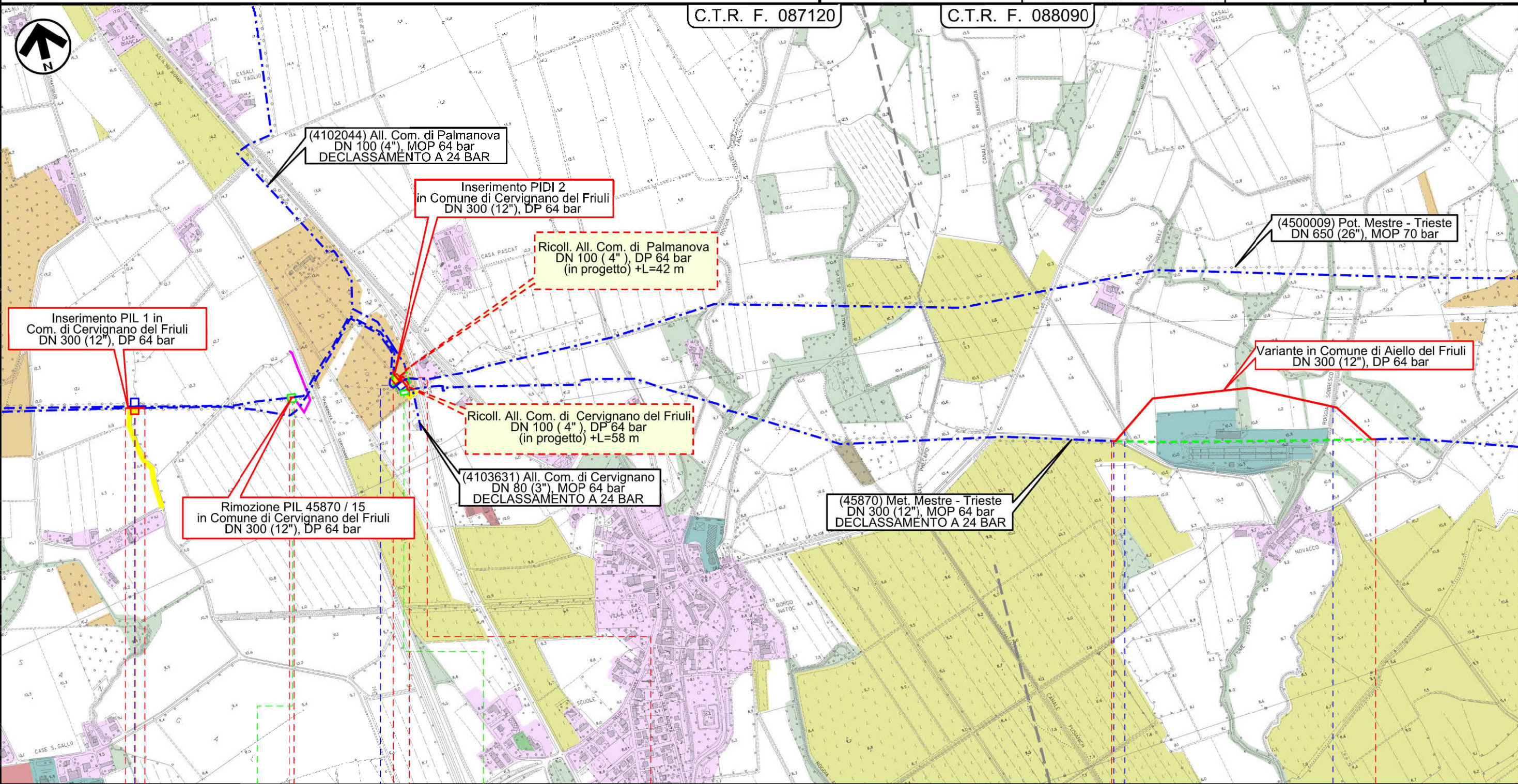
Usso del suolo

1	01/12/2017	EMISSIONE PER PERMESSI	L.FALCETELLI	G.BERTERA	H.D.AIUDI
0	26/05/2017	EMISSIONE PER VERIFICA FATTIBILITA'	L.FALCETELLI	G.BERTERA	H.D.AIUDI
INDICE	DATA	REVISIONI	ELABORATO	VERIFICATO	APPROVATO
			PROGETTISTA 		
Rif. TFM: 011-PJM5-005-20-DT-D-5207			Dis.	20-DT-D-5207	
			Comm.	NR/17157	

Foglio
3
di 11
Scala
1:10000

C.T.R. F. 087120

C.T.R. F. 088090




00+050 00+012 0 0+080 0 0+764

CERVIGNANO DEL FRIULI CERVIGNANO DEL FRIULI AIELLO DEL FRIULI

UDINE UDINE UDINE



Strada Fondiaria Canale Barisada Roggia Sobresco



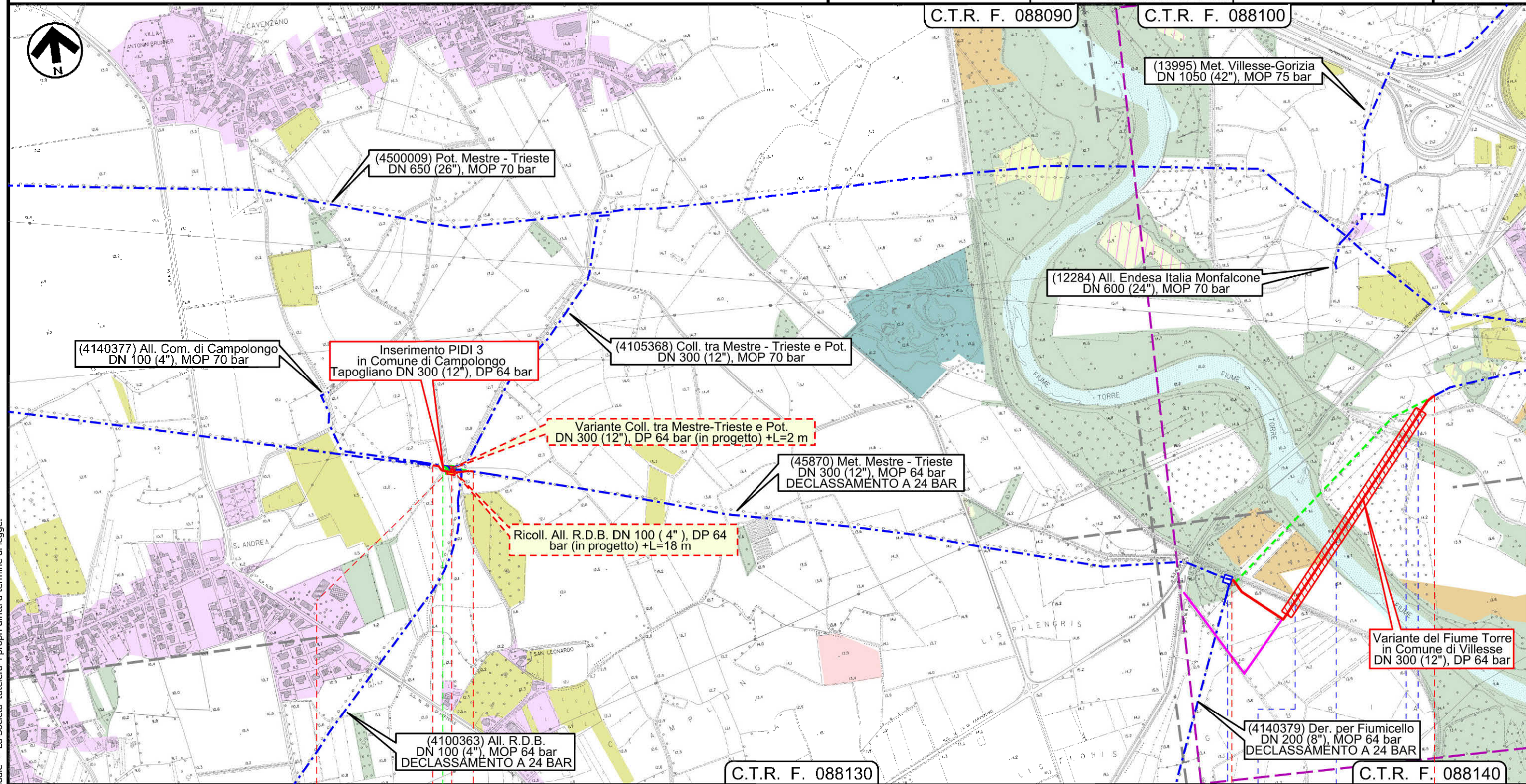
INTERVENTO n 2 INTERVENTO n 3 INTERVENTO n 4

Il presente disegno e' di proprieta' aziendale - La Societa' tutela i propri diritti a termine di legge.


Met. MESTRE - TRIESTE tratto Gonars - Trieste DN 300/250 (12"/10"), DP 64 bar
interventi per declassamento a 24 bar

1	01/12/2017	EMISSIONE PER PERMESSI	L.FALCETELLI	G.BERTERA	H.D.AIUDI	Foglio 4 di 11 Scala 1:10000
0	26/05/2017	EMISSIONE PER VERIFICA FATTIBILITA'	L.FALCETELLI	G.BERTERA	H.D.AIUDI	
INDICE	DATA	REVISIONI	ELABORATO	VERIFICATO	APPROVATO	
			PROGETTISTA 			Dis. 20-DT-D-5207
			Rif.TFM: 011-PJM5-005-20-DT-D-5207			Comm. NR/17157

Usso del suolo



Il presente disegno e' di proprieta' aziendale - La Societa' tutelera' i propri diritti a termine di legge.

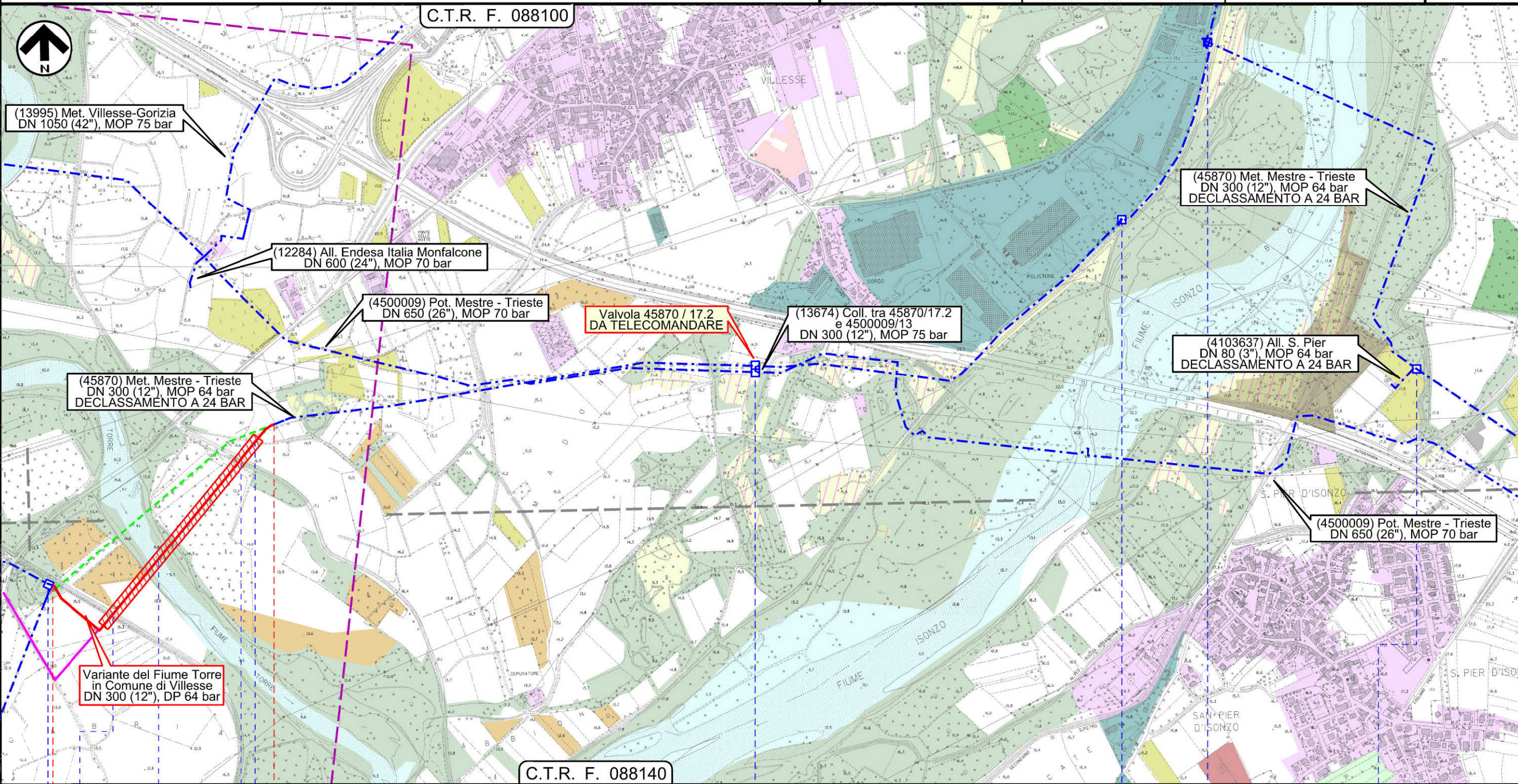


Met. MESTRE - TRIESTE tratto Gonars - Trieste DN 300/250 (12"/10"), DP 64 bar
interventi per declassamento a 24 bar

1	01/12/2017	EMISSIONE PER PERMESSI	L.FALCETELLI	G.BERTERA	H.D.AIUDI
0	26/05/2017	EMISSIONE PER VERIFICA FATTIBILITA'	L.FALCETELLI	G.BERTERA	H.D.AIUDI
INDICE	DATA	REVISIONI	ELABORATO	VERIFICATO	APPROVATO
 SNAM RETE GAS			PROGETTISTA  techfem		
			Dis.	20-DT-D-5207	
			Comm.	NR/17157	
Rif. TFM: 011-PJM5-005-20-DT-D-5207					

Foglio
5
di 11
Scala
1:10000

Usso del suolo









Il presente disegno e' di proprieta' aziendale - La Societa' tutelera' i propri diritti a termine di legge.


0
0+862



C.T.R. F. 088140


VILLESSE
GORIZIA



 Argine	 Fiume Torre	 Argine	 via Madonna del Piano
--	---	--	---



 45870 / 17.1
 4140379 / 1

 13674 / 1

 45870 / 17.2 da telecomandare
 4500009 / 13

 14897 / 1

 45870 / 17.3 - 57610 / 0.1
 15008 / 1 - 15009 / 1

 45870 / 19
 4103637 / 1

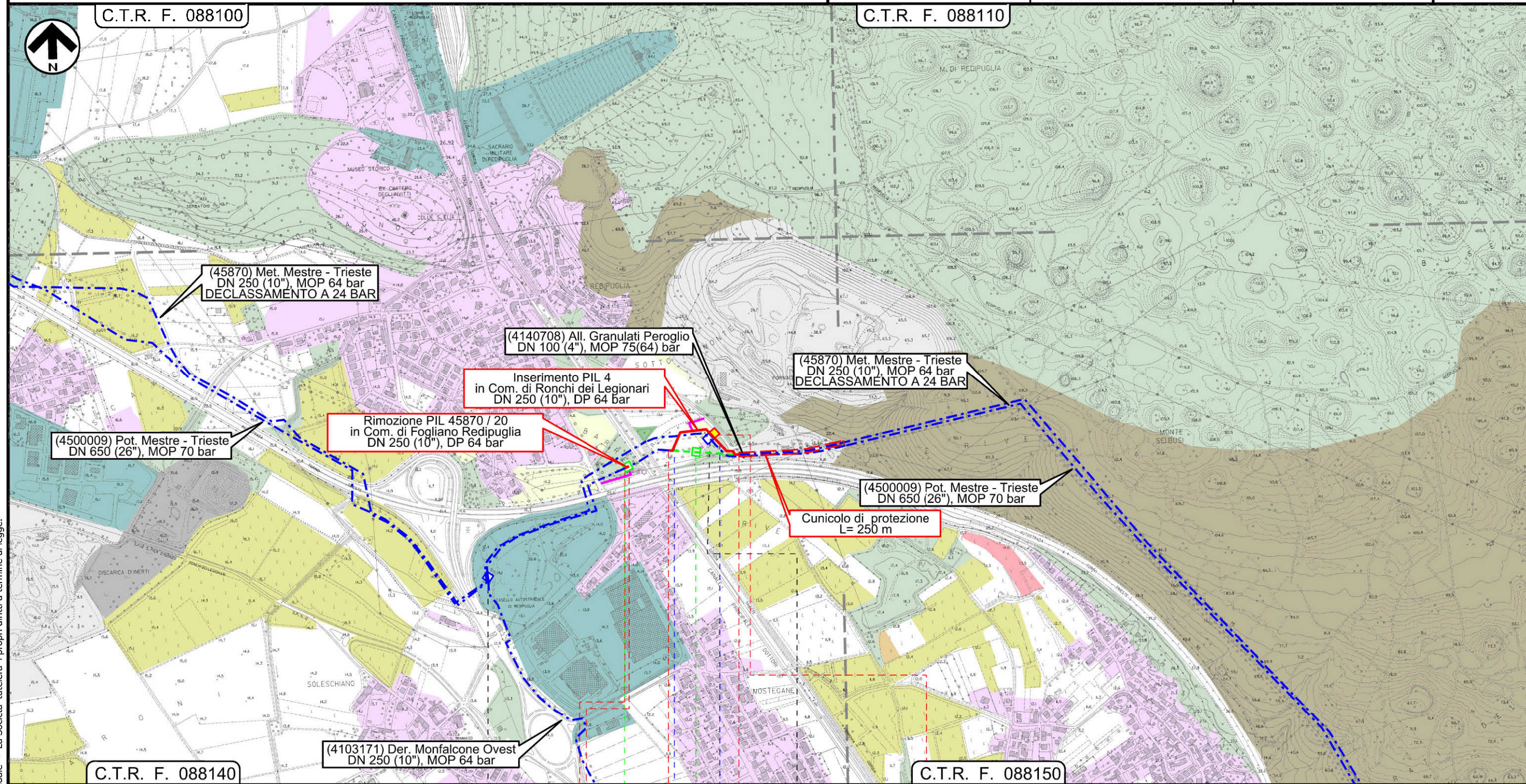
INTERVENTO n 7

Met. MESTRE - TRIESTE tratto Gonars - Trieste DN 300/250 (12"/10"), DP 64 bar
interventi per declassamento a 24 bar

1	01/12/2017	EMISSIONE PER PERMESSI	L.FALCETELLI	G.BERTERA	H.D.AIUDI
0	26/05/2017	EMISSIONE PER VERIFICA FATTIBILITA'	L.FALCETELLI	G.BERTERA	H.D.AIUDI
INDICE	DATA	REVISIONI	ELABORATO	VERIFICATO	APPROVATO
			PROGETTISTA 		
			Dis.	20-DT-D-5207	
			Comm.	NR/17157	
			Rif.TFM: 011-PJM5-005-20-DT-D-5207		

Foglio
6
di 11
Scala
1:10000

Usso del suolo



0 0+022 0 0+240

FOGLIANO REDIPUGLIA | RONCHI DEI LEGIONARI

GORIZIA



Oleodotto KRI SpA | Oleodotto KRI SpA

INTERVENTO n 8 | INTERVENTO n 9

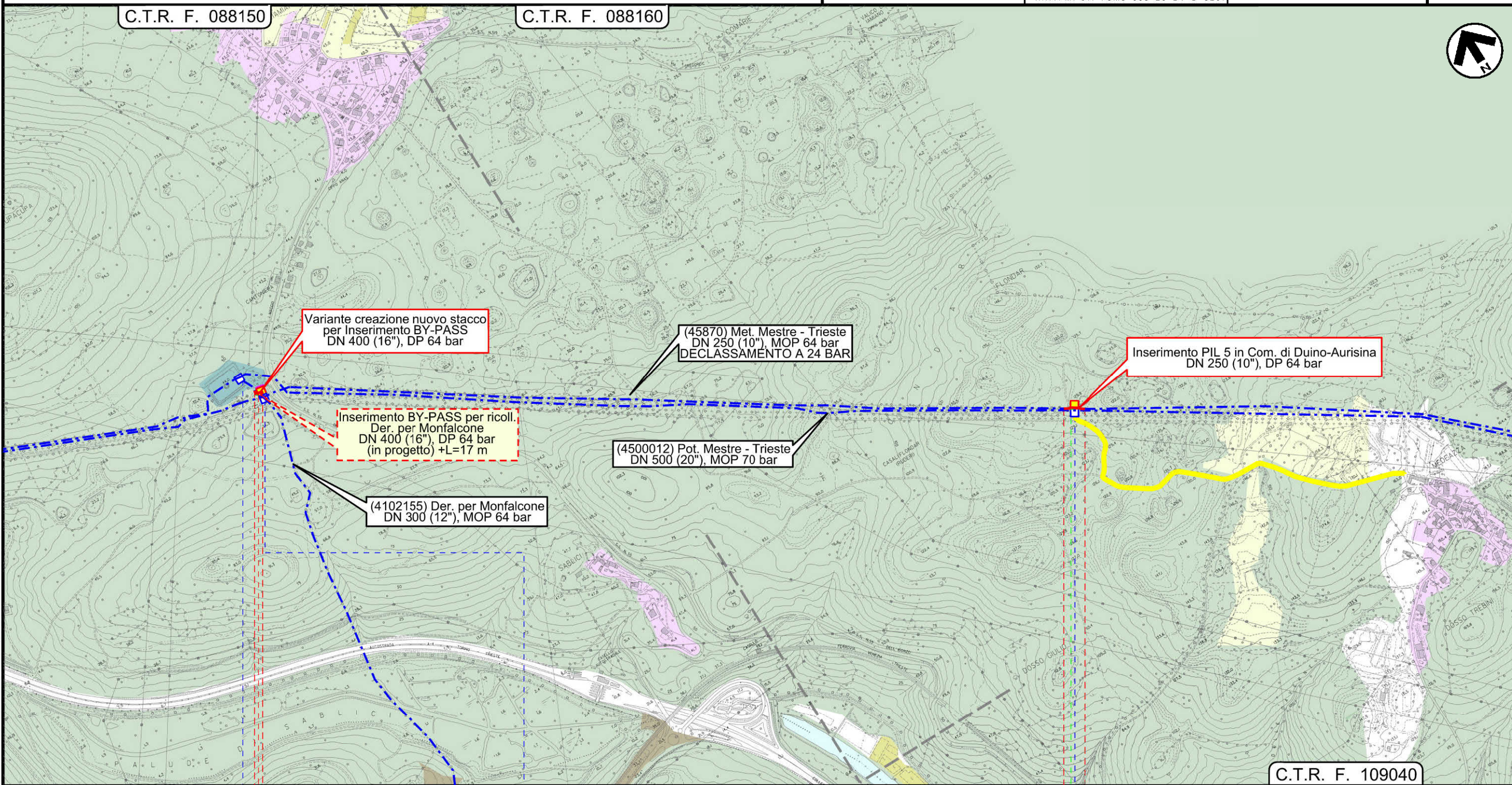
Il presente disegno e' di proprieta' aziendale - La Societa' tutelera' i propri diritti a termine di legge.

Met. MESTRE - TRIESTE tratto Gonars - Trieste DN 300/250 (12"/10"), DP 64 bar
interventi per declassamento a 24 bar

1	01/12/2017	EMISSIONE PER PERMESSI	L.FALCETELLI	G.BERTERA	H.D.AIUDI
0	26/05/2017	EMISSIONE PER VERIFICA FATTIBILITA'	L.FALCETELLI	G.BERTERA	H.D.AIUDI
INDICE	DATA	REVISIONI	ELABORATO	VERIFICATO	APPROVATO
			PROGETTISTA 		
			Dis.	20-DT-D-5207	
			Comm.	NR/17157	
			Rif.TFM: 011-PJM5-005-20-DT-D-5207		

Foglio
7
di 11
Scala
1:10000


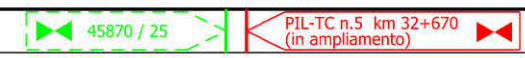
Usso del suolo



Il presente disegno e' di proprieta' aziendale - La Societa' tutelera' i propri diritti a termine di legge.

0 0+032
DOBERDO' DEL LAGO
GORIZIA

0 0+055
DUINO-AURISINA
TRIESTE

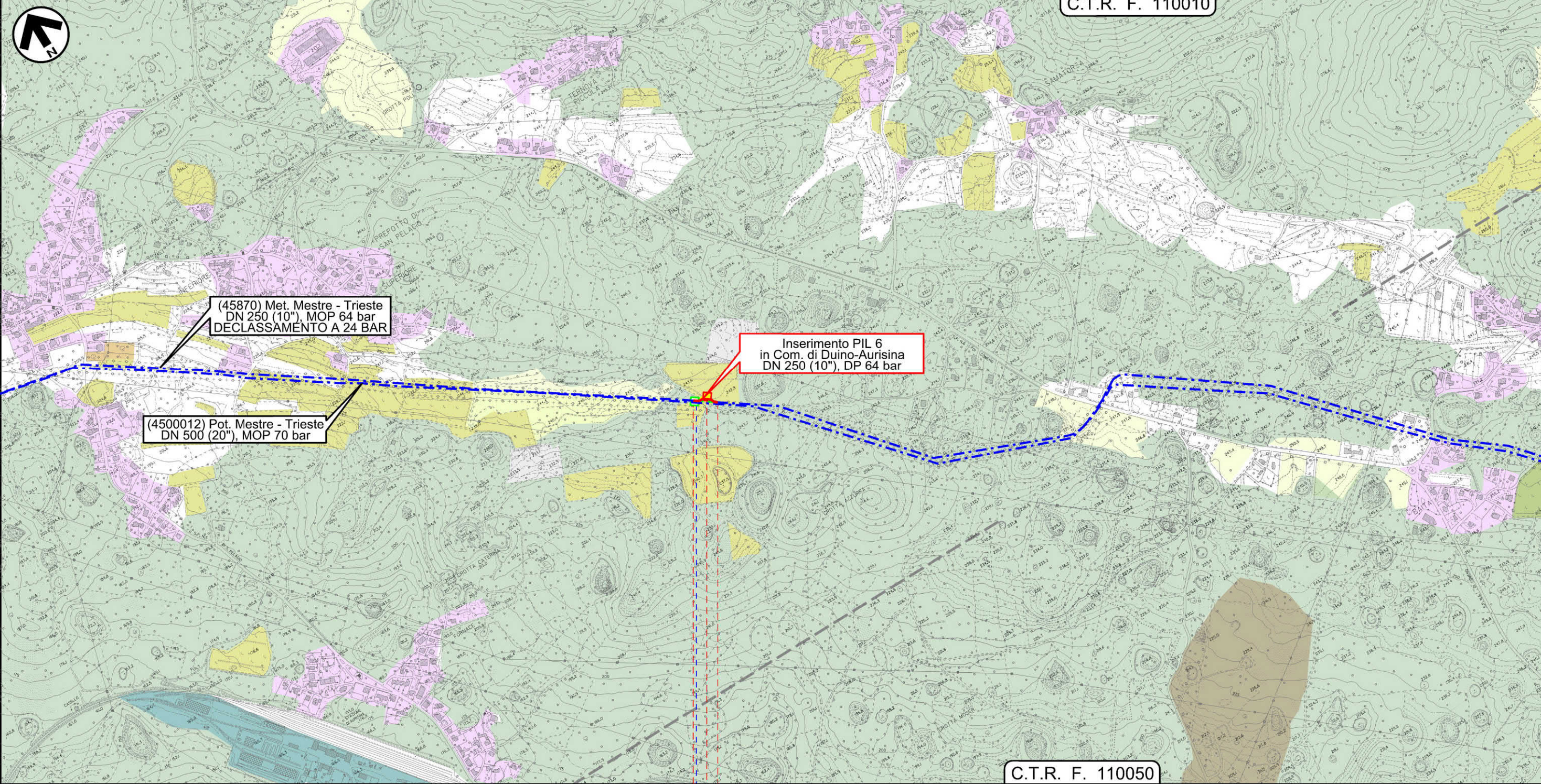


Met. MESTRE - TRIESTE tratto Gonars - Trieste DN 300/250 (12"/10"), DP 64 bar interventi per declassamento a 24 bar

Uso del suolo


1	01/12/2017	EMISSIONE PER PERMESSI	L.FALCETELLI	G.BERTERA	H.D.AIUDI	Foglio 8 di 11 Scala 1:10000
0	26/05/2017	EMISSIONE PER VERIFICA FATTIBILITA'	L.FALCETELLI	G.BERTERA	H.D.AIUDI	
INDICE	DATA	REVISIONI	ELABORATO	VERIFICATO	APPROVATO	
			PROGETTISTA 			Dis. 20-DT-D-5207
			Rif. TFM: 011-PJM5-005-20-DT-D-5207			Comm. NR/17157

C.T.R. F. 110010



C.T.R. F. 110050

0 0+066
DUINO-AURISINA
TRIESTE



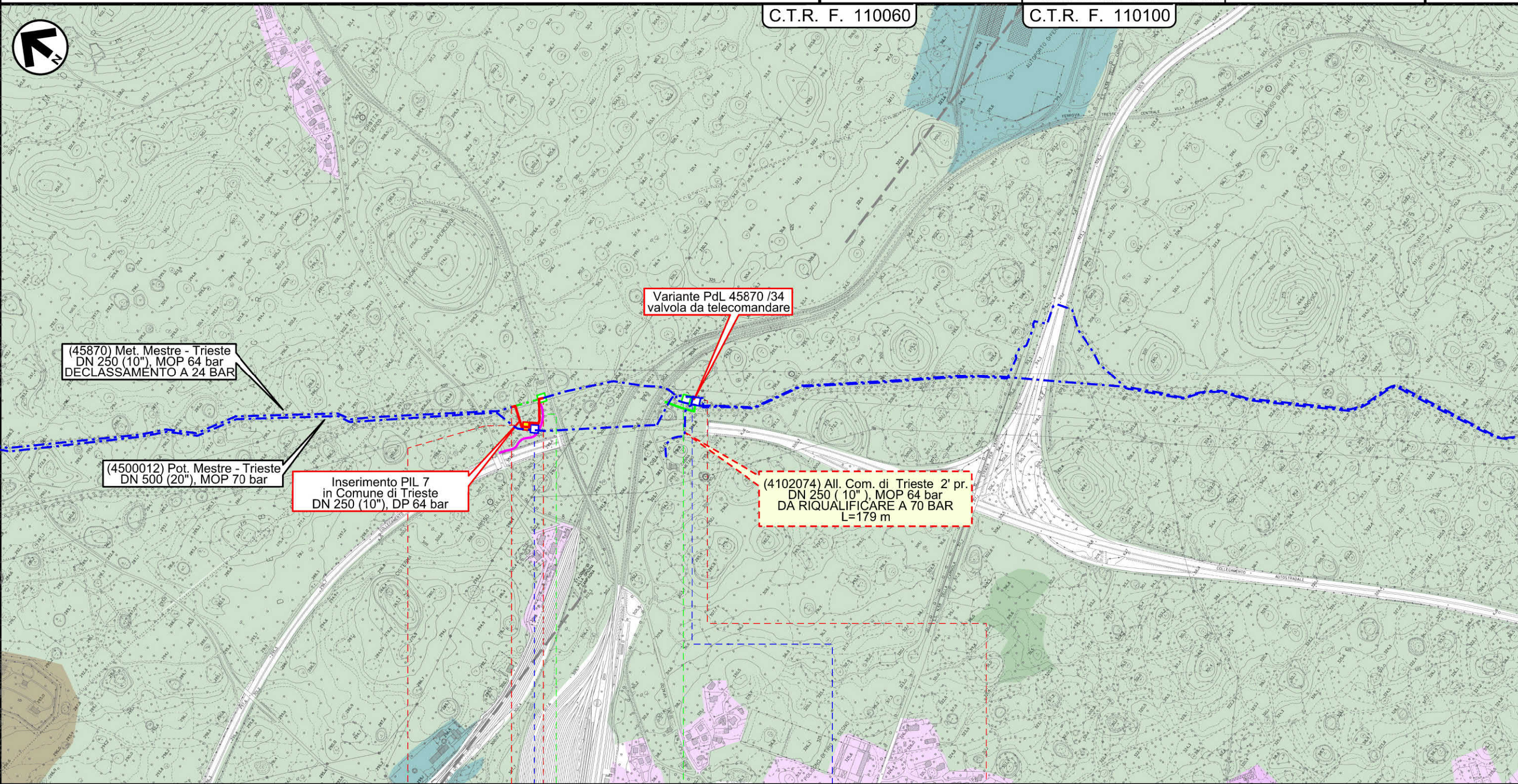
Il presente disegno e' di proprieta' aziendale - La Societa' tutela i propri diritti a termine di legge.

Met. MESTRE - TRIESTE tratto Gonars - Trieste DN 300/250 (12"/10"), DP 64 bar
 interventi per declassamento a 24 bar

Uso del suolo

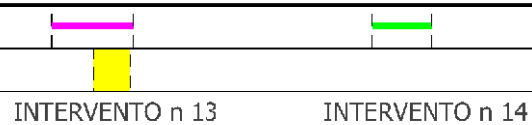
1	01/12/2017	EMISSIONE PER PERMESSI	L.FALCETELLI	G.BERTERA	H.D.AIUDI
0	26/05/2017	EMISSIONE PER VERIFICA FATTIBILITA'	L.FALCETELLI	G.BERTERA	H.D.AIUDI
INDICE	DATA	REVISIONI	ELABORATO	VERIFICATO	APPROVATO
SNAM RETE GAS			PROGETTISTA techfem		
Rif. TFM: 011-PJM5-005-20-DT-D-5207			Dis.	20-DT-D-5207	
			Comm.	NR/17157	

Foglio
9
 di 11
 Scala
 1:10000



0 0+195

TRIESTE TRIESTE
 TRIESTE TRIESTE



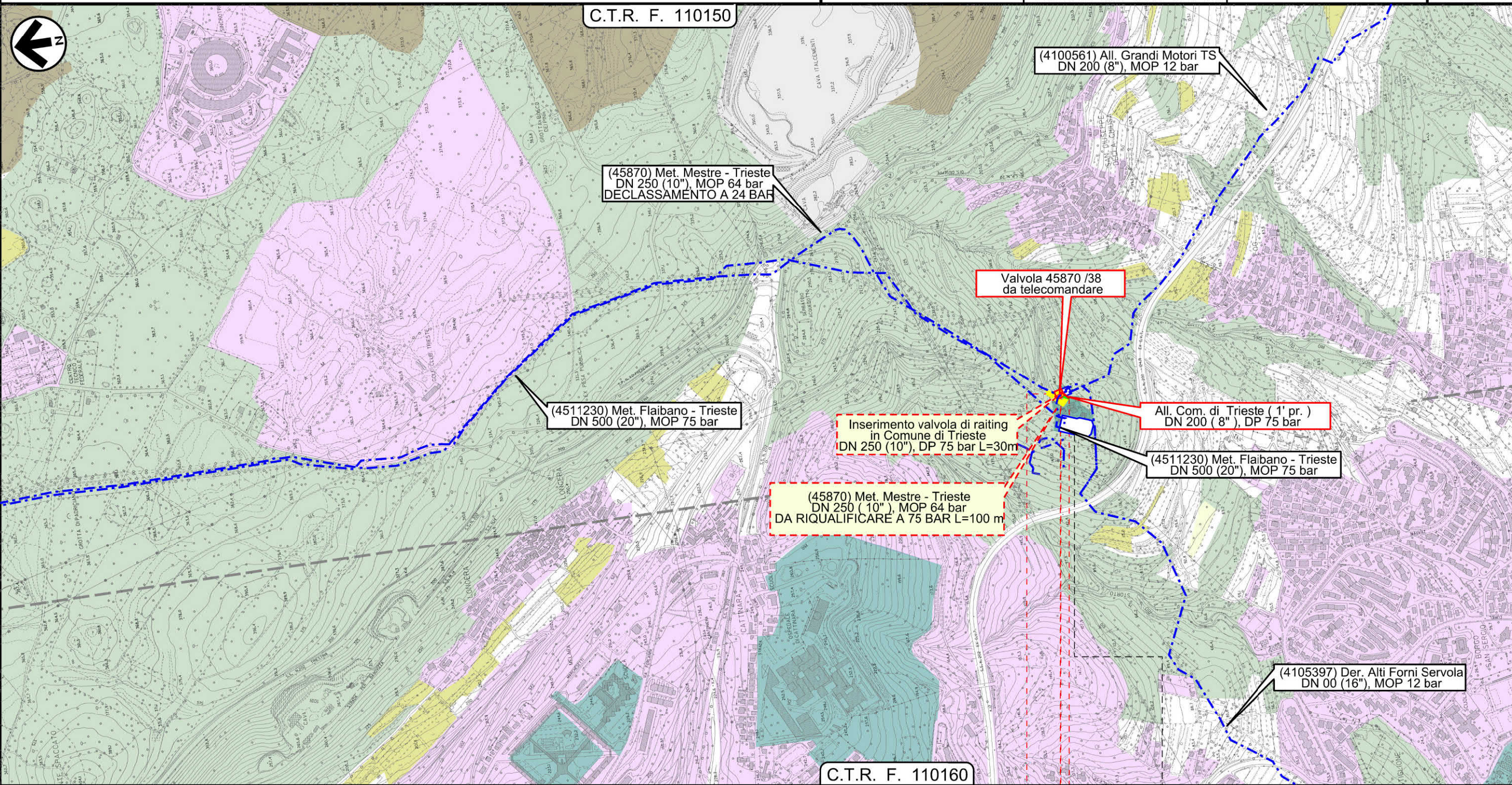
Il presente disegno e' di proprieta' aziendale - La Societa' tutelera' i propri diritti a termine di legge.

Met. MESTRE - TRIESTE tratto Gonars - Trieste DN 300/250 (12"/10"), DP 64 bar
interventi per declassamento a 24 bar

Uso del suolo

1	01/12/2017	EMISSIONE PER PERMESSI	L.FALCETELLI	G.BERTERA	H.D.AIUDI
0	26/05/2017	EMISSIONE PER VERIFICA FATTIBILITA'	L.FALCETELLI	G.BERTERA	H.D.AIUDI
INDICE	DATA	REVISIONI	ELABORATO	VERIFICATO	APPROVATO
			PROGETTISTA 		
			Dis.	20-DT-D-5207	
			Comm.	NR/17157	
			Rif. TFM: 011-PJM5-005-20-DT-D-5207		

Foglio
10
di 11
Scala
1:10000



Il presente disegno e' di proprieta' aziendale - La Societa' tutelera' i propri diritti a termine di legge.

0 0+036

TRIESTE
TRIESTE



1	01/12/2017	EMISSIONE PER PERMESSI	L.FALCETELLI	G.BERTERA	H.D.AIUDI
0	26/05/2017	EMISSIONE PER VERIFICA FATTIBILITA'	L.FALCETELLI	G.BERTERA	H.D.AIUDI
INDICE	DATA	REVISIONI	ELABORATO	VERIFICATO	APPROVATO
			PROGETTISTA Rif.TFM: 011-PJM5-005-20-DT-D-5207		
Usa del suolo			Dis.	20-DT-D-5207	
			Comm.	NR/17157	
					Scala 1:10000

LEGENDA

SIMBOLOGIA CARTOGRAFICA

	Metanodotto in progetto		Altre condotte di terzi
	Altro Metanodotto in progetto		Gallerie, Tunnel, Mini-Microtunnel, Raise Boring e T.O.C.
	Metanodotti in esercizio		Impianti di linea in progetto
	Metanodotti da porre fuori esercizio e recuperare		Impianti di linea su rete in esercizio
	Metanodotto di altro progetto		Impianti di linea da porre fuori esercizio e recuperare
	Aree impianti stacco-terminale in progetto		Strade di accesso provvisorio
	Aree impianti stacco-terminale esistenti		Strada di accesso all'impianto
	Aree impianti di altro progetto		Adeguamento strade esistenti
			Limite sovrapposizione fogli

SIMBOLOGIA MECCANICA

	Punto di intercettazione di linea (P.I.L.)
	Punto di intercettazione di derivazione importante (P.I.D.I.)
	Punto di intercettazione di derivazione semplice con stacco da P.I.L. (P.I.D.S.)
	Punto di intercettazione e derivazione semplice con stacco da Linea (P.I.D.S.)
	Punto di intercettazione con discaggio di allacciamento (P.I.D.A.)
	Punto predisposto per il discaggio di allacciamento (P.P.D.A.)
	Punto di sezionamento elettrico terminale (P.S.E.T.)
	Stazione predisposta per lancio e ricevimento PIG
	Impianto di riduzione/regolazione della pressione

SIMBOLOGIA TEMATICA

	Arboricoltura da legno e altre colture permanenti
	Aree estrattive
	Aree urbane (aree residenziali, aree sportive, verde urbano/privato, aree ad accesso limitato)
	Aree boscate
	Bacini idrici, fiumi e canali
	Complessi industriali, commerciali, tecnologici, ospedalieri e spazi annessi
	Frutteti
	Impianti energetici
	Incolti e aree rimaneggiate
	Insedimenti zootecnici e complessi agroindustriali
	Prati Stabili secondo inventario FVG di cui alla L.R. n.9 del 29/04/05
	Rimboschimenti
	Seminativi
	Superfici a prato
	Vigneti e colture associate
	Vivai e orticole

Il presente disegno e' di proprieta' aziendale - La Societa' tutela i propri diritti a termine di legge.

Progressiva chilometrica	N.
Comuni	
Province	
Impianti in progetto	TIPO - N. - Progr. km (IN PROGETTO) TIPO - N. (IN PROGETTO) TIPO - N. (ESISTENTE) TIPO - N. (DA DISMETTERE)
Attraversamenti	TIPOLOGIA ATTRAVERSATA (SS n. NN, corso d'acqua, ferrovia, ecc.)
Strade - Piste - Depositi prov. - Piazzole	ACCESSO IMPIANTI ADEGUAMENTI STRADE STRADE PROVVISORIE DEPOSITI TEMPORANEI Dn Pn N. PIAZ.
Fascia di lavoro	ALLARGATA RIDOTTA
Numero Intervento	