



COROGRAFIA

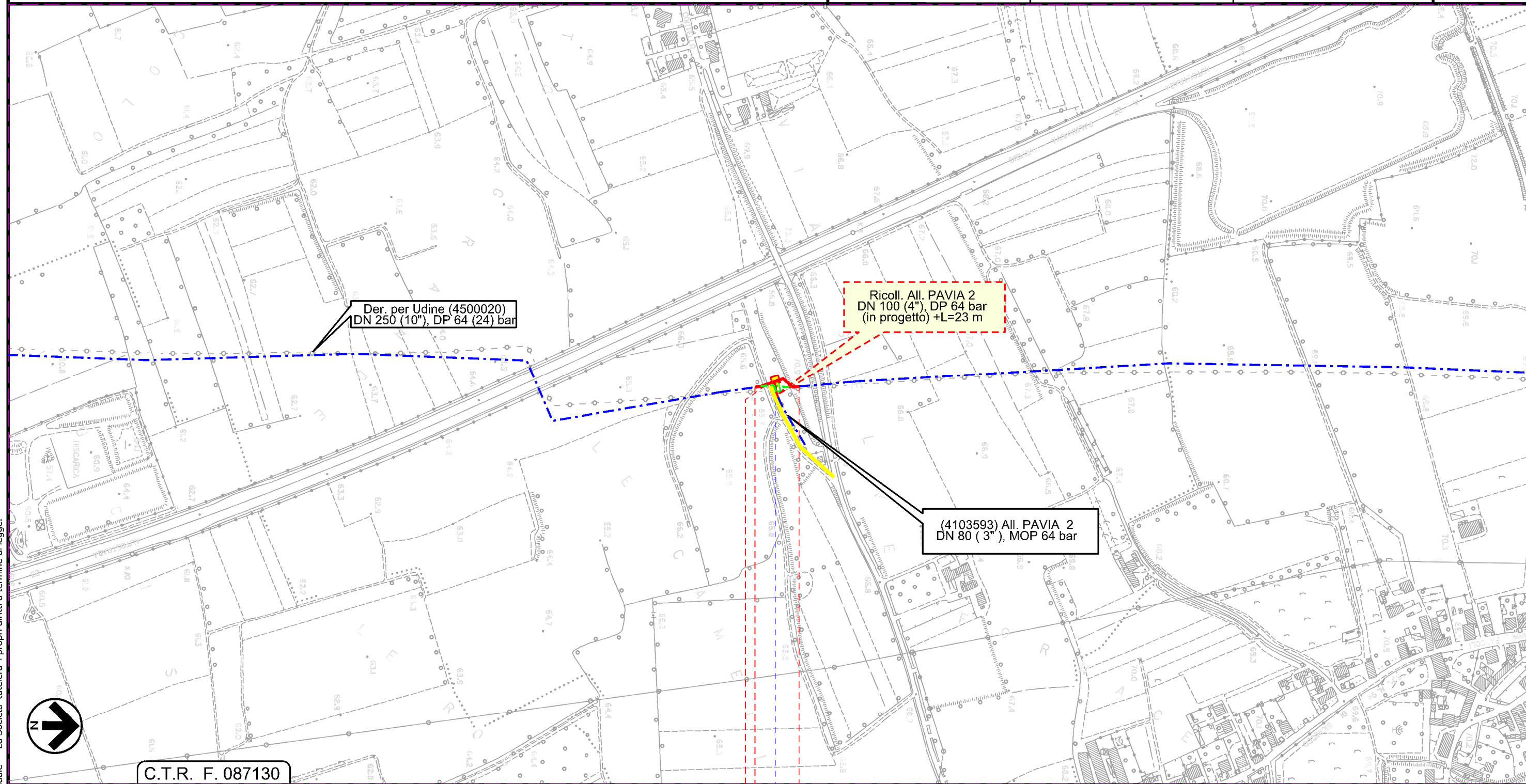
1	01/12/2017	EMISSIONE PER PERMESSI	L.FALCETELLI	G.BERTERA	H.D. AIUDI
0	08/09/2017	EMISSIONE PER COMMENTI	L.FALCETELLI	G.BERTERA	H.D. AIUDI
INDICE	DATA	REVISIONI	ELABORATO	VERIFICATO	APPROVATO
			PROGETTISTA Rif.TFM: 011-PJM5-005-21-DT-D-5222		
Inserimento PIDI su Der. per Udine DN 250 (10"), DP 64 bar			Dis. 21-DT-D-5222 Fg. 1 di 3		
Impatto opera ultimata			Comm. NR/17157 Sostituisce il Sostituito dal		
INDICE	1				
Scala	1:5000				

Inserimento PIDI su Der. per Udine
DN 250 (10"), DP 64 bar

Impatto opera ultimata

1	01/12/2017	EMISSIONE PER PERMESSI	L.FALCETELLI	G.BERTERA	H.D.AIUDI
0	08/09/2017	EMISSIONE PER COMMENTI	L.FALCETELLI	G.BERTERA	H.D.AIUDI
INDICE	DATA	REVISIONI	ELABORATO	VERIFICATO	APPROVATO
 SNAM RETE GAS			PROGETTISTA  techfem		
			Dis.	21-DT-D-5222	
			Comm.	NR/17157	
			Rif. TFM: 011-PJM5-005-21-DT-D-5222		

Foglio
2
di 3
Scala
1:5000

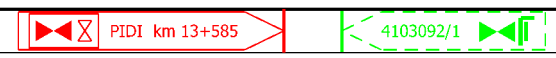


C.T.R. F. 087130

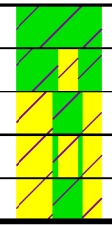
0 0+063

POZZUOLO DEL FRIULI

UDINE





Il presente disegno e' di proprieta' aziendale - La Societa' tutelera' i propri diritti a termine di legge.



Inserimento PIDI su Der. per Udine
DN 250 (10"), DP 64 bar


















Impatto opera ultimata

1	01/12/2017	EMISSIONE PER PERMESSI	L.FALCETELLI	G.BERTERA	H.D.AIUDI
0	08/09/2017	EMISSIONE PER COMMENTI	L.FALCETELLI	G.BERTERA	H.D.AIUDI
INDICE	DATA	REVISIONI	ELABORATO	VERIFICATO	APPROVATO
			PROGETTISTA  Rif. TFM: 011-PJM5-005-21-DT-D-5222		
			Dis.	21-DT-D-5222	
			Comm.	NR/17157	







Foglio
3
di 3
Scala
1:5000

LEGENDA










SIMBOLOGIA CARTOGRAFICA

- | | |
|---|--|
|  Metanodotto in progetto |  Altre condotte di terzi |
|  Altro Metanodotto in progetto |  Gallerie, Tunnel, Mini-Microtunnel, Raise Boring e T.O.C. |
|  Metanodotti in esercizio |  Impianti di linea in progetto |
|  Metanodotti da porre fuori esercizio e recuperare |  Impianti di linea su rete in esercizio |
|  Metanodotto di altro progetto |  Impianti di linea da porre fuori esercizio e recuperare |
|  Aree impianti stacco-terminale in progetto |  Strade di accesso provvisorio |
|  Aree impianti stacco-terminale esistenti |  Strada di accesso all'impianto |
|  Aree impianti di altro progetto |  Adeguamento strade esistenti |
| |  Limite sovrapposizione fogli |



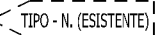


SIMBOLOGIA TEMATICA (In fincatura)

- | |
|--|
|  Impatto ALTO |
|  Impatto MEDIO |
|  Impatto BASSO |
|  Impatto TRASCURABILE |
|  Impatto NULLO |
|  Parallelismo tra tracciato in progetto e dismissione |

SIMBOLOGIA MECCANICA

- | |
|--|
|  Punto di intercettazione di linea (P.I.L.) |
|  Punto di intercettazione di derivazione importante (P.I.D.I.) |
|  Punto di intercettazione di derivazione semplice con stacco da P.I.L. (P.I.D.S.) |
|  Punto di intercettazione e derivazione semplice con stacco da Linea (P.I.D.S.) |
|  Punto di intercettazione con discaggio di allacciamento (P.I.D.A.) |
|  Punto predisposto per il discaggio di allacciamento (P.P.D.A.) |
|  Punto di sezionamento elettrico terminale (P.S.E.T.) |
|  Stazione predisposta per lancio e ricevimento PIG |
|  Impianto di riduzione/ regolazione della pressione |

Il presente disegno e' di proprieta' aziendale - La Societa' tutela i propri diritti a termine di legge.

Progressiva chilometrica	N.
Comuni	
Province	
Impianti in progetto	 TIPO - N. - Progr. km (IN PROGETTO)  TIPO - N. (IN PROGETTO)  TIPO - N. (ESISTENTE)  TIPO - N. (DA DISMETTERE)
Attraversamenti	 TIPOLOGIA ATTRAVERSATA (SS n. ##, corso d'acqua, ferrovia, ecc.)
Ambiente idrico	
Suolo e sottosuolo	
Vegetazione ed uso del suolo	
Paesaggio	
Fauna ed ecosistemi	