

**COROGRAFIA**

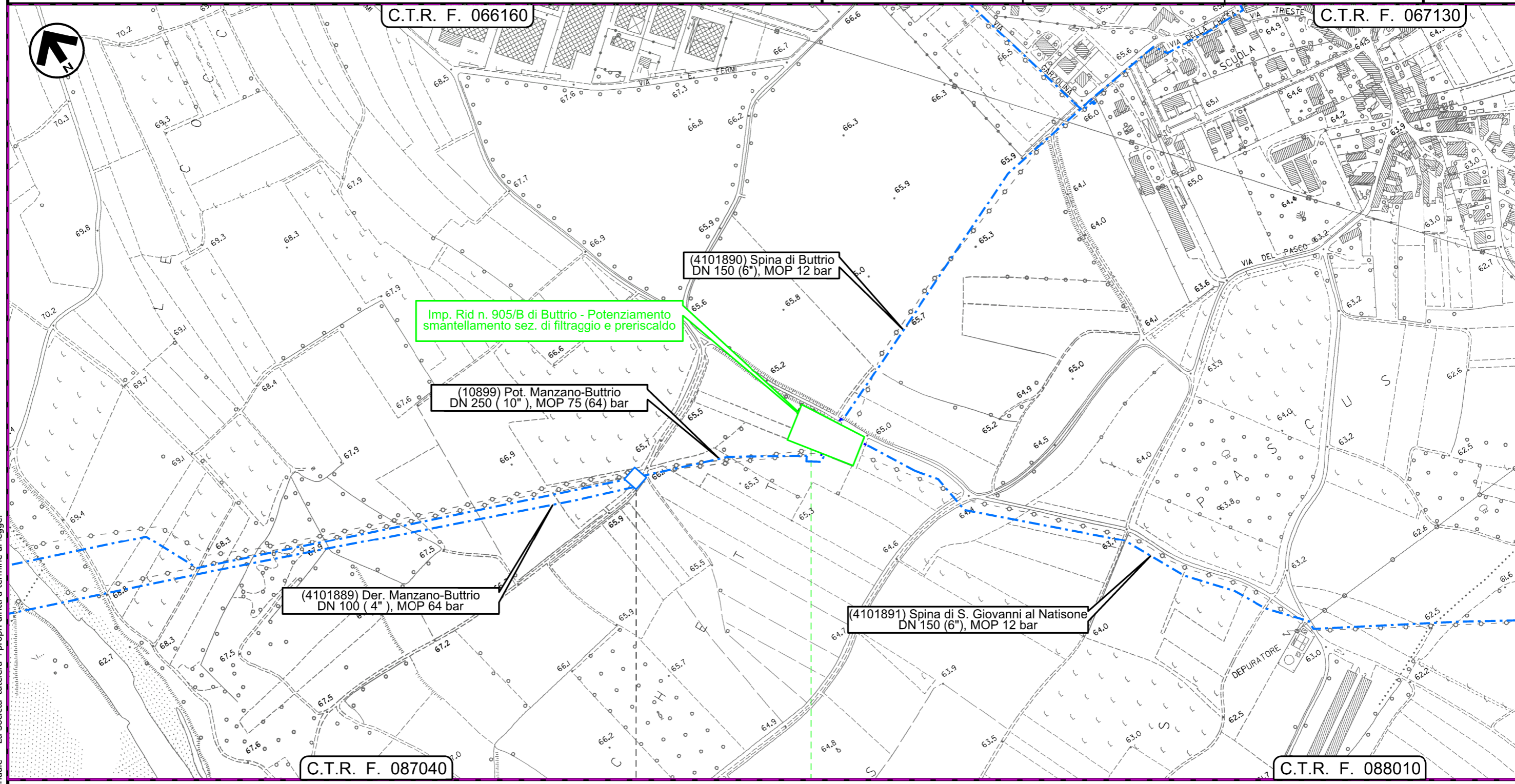
1	01/12/2017	EMISSIONE PER PERMESSI	L.FALCETELLI	G.BERTERA	H.D. AIUDI						
0	08/09/2017	EMISSIONE PER COMMENTI	L.FALCETELLI	G.BERTERA	H.D. AIUDI						
INDICE	DATA	REVISIONI	ELABORATO	VERIFICATO	APPROVATO						
			PROGETTISTA  Rif.TFM: 011-PJM5-005-86-DT-D-5222								
			Dis.	86-DT-D-5222							
			Fg. 1 di 3								
			Comm. NR/17157								
			INDICE	<table border="1"> <tr> <td>1</td> <td></td> <td></td> <td></td> <td></td> <td></td> </tr> </table>		1					
1											
			Scala	1:5000							
			Sostituisce il .....								
			Sostituito dal .....								
Impatto opera ultimata											

# Imp. Rid. n 905/B DI Buttrio-Potenziamento Smantellamento sez. di filtraggio e preriscaldamento

Impatto opera ultimata

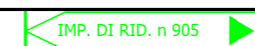
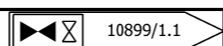
1	01/12/2017	EMISSIONE PER PERMESSI	L.FALCETELLI	G.BERTERA	H.D.AIUDI
0	08/09/2017	EMISSIONE PER COMMENTI	L.FALCETELLI	G.BERTERA	H.D.AIUDI
INDICE	DATA	REVISIONI	ELABORATO	VERIFICATO	APPROVATO
			PROGETTISTA 		
			Dis.	86-DT-D-5222	
			Comm.	NR/17157	

Foglio  
**2**  
di 3  
Scala  
1:5000



Il presente disegno e' di proprieta' aziendale - La Societa' tutelera' i propri diritti a termine di legge.

BUTTRIO  
UDINE



Imp. Rid. n 905/B DI Buttrio-Potenziamento  
Smantellamento sez. di filtraggio e preriscaldamento

Impatto opera ultimata

1	01/12/2017	EMISSIONE PER PERMESSI	L.FALCETELLI	G.BERTERA	H.D.AIUDI
0	08/09/2017	EMISSIONE PER COMMENTI	L.FALCETELLI	G.BERTERA	H.D.AIUDI
INDICE	DATA	REVISIONI	ELABORATO	VERIFICATO	APPROVATO
		PROGETTISTA 		Dis. 86-DT-D-5222 Comm. NR/17157	
Rif. TFM: 011-PJM5-005-86-DT-D-5222					

Foglio  
**3**  
di 3  
Scala  
1:5000

LEGENDA

SIMBOLOGIA CARTOGRAFICA

- |  |   |  |   |
|--|---|--|---|
|  | Metanodotto in progetto                           |  | Altre condotte di terzi                                   |
|  | Altro Metanodotto in progetto                     |  | Gallerie, Tunnel, Mini-Microtunnel, Raise Boring e T.O.C. |
|  | Metanodotti in esercizio                          |  | Impianti di linea in progetto                             |
|  | Metanodotti da porre fuori esercizio e recuperare |  | Impianti di linea su rete in esercizio                    |
|  | Metanodotto di altro progetto                     |  | Impianti di linea da porre fuori esercizio e recuperare   |
|  | Aree impianti stacco-terminale in progetto        |  | Limite sovrapposizione fogli                              |
|  | Aree impianti stacco-terminale esistenti          |  | Tratti da intasare e lasciare in sito                     |
|  | Aree impianti di altro progetto                   |  |   |

SIMBOLOGIA TEMATICA (In fincatura)

- |  |  |
|--|--|
|  | Impatto ALTO   |
|  | Impatto MEDIO  |
|  | Impatto BASSO  |
|  | Impatto TRASCURABILE                                 |
|  | Impatto NULLO  |
|  | Parallelismo tra tracciato in progetto e dismissione |

SIMBOLOGIA MECCANICA

- |  |  |
|--|--|
|  | Punto di intercettazione di linea (P.I.L.)                                       |
|  | Punto di intercettazione di derivazione importante (P.I.D.I.)                    |
|  | Punto di intercettazione di derivazione semplice con stacco da P.I.L. (P.I.D.S.) |
|  | Punto di intercettazione e derivazione semplice con stacco da Linea (P.I.D.S.)   |
|  | Punto di intercettazione con discaggio di allacciamento (P.I.D.A.)               |
|  | Punto predisposto per il discaggio di allacciamento (P.P.D.A.)                   |
|  | Punto di sezionamento elettrico terminale (P.S.E.T.)                             |
|  | Stazione predisposta per lancio e ricevimento PIG                                |
|  | Impianto di riduzione/ regolazione della pressione                               |

Il presente disegno e' di proprieta' aziendale - La Societa' tutelera' i propri diritti a termine di legge.

Progressiva chilometrica	<b>N.</b>
Comuni	
Province	
Impianti in progetto	TIPO - N. - Progr. km (IN PROGETTO)                  TIPO - N. (IN PROGETTO)                  TIPO - N. (ESISTENTE)                  TIPO - N. (DA DISMETTERE)
Attraversamenti	TIPOLOGIA ATTRAVERSATA (SS n. ##, corso d'acqua, ferrovia, ecc.)
Ambiente idrico	
Suolo e sottosuolo	
Vegetazione ed uso del suolo	
Paesaggio	
Fauna ed ecosistemi	