

**COROGRAFIA**

1	01/12/2017	EMISSIONE PER PERMESSI	E.MENGARELLI	G.BERTERA	H.D. AIUDI
0	15/09/2017	EMISSIONE PER COMMENTI	G.GALLIZIOLI	G.BERTERA	H.D. AIUDI
INDICE	DATA	REVISIONI	ELABORATO	VERIFICATO	APPROVATO
			PROGETTISTA  Rif.TFM: 011-PJM5-005-20-DT-D-5212		
Met. MESTRE - TRIESTE tratto Gonars - Trieste DN 300/250 (12"/10"), DP 64 bar interventi per declassamento a 24 bar			Dis. 20-DT-D-5212 Fg. 1 di 11 Comm. NR/17157		
INDICE	1				
Carta del paesaggio			Scala 1:10000 Sostituisce il ..... Sostituito dal .....		

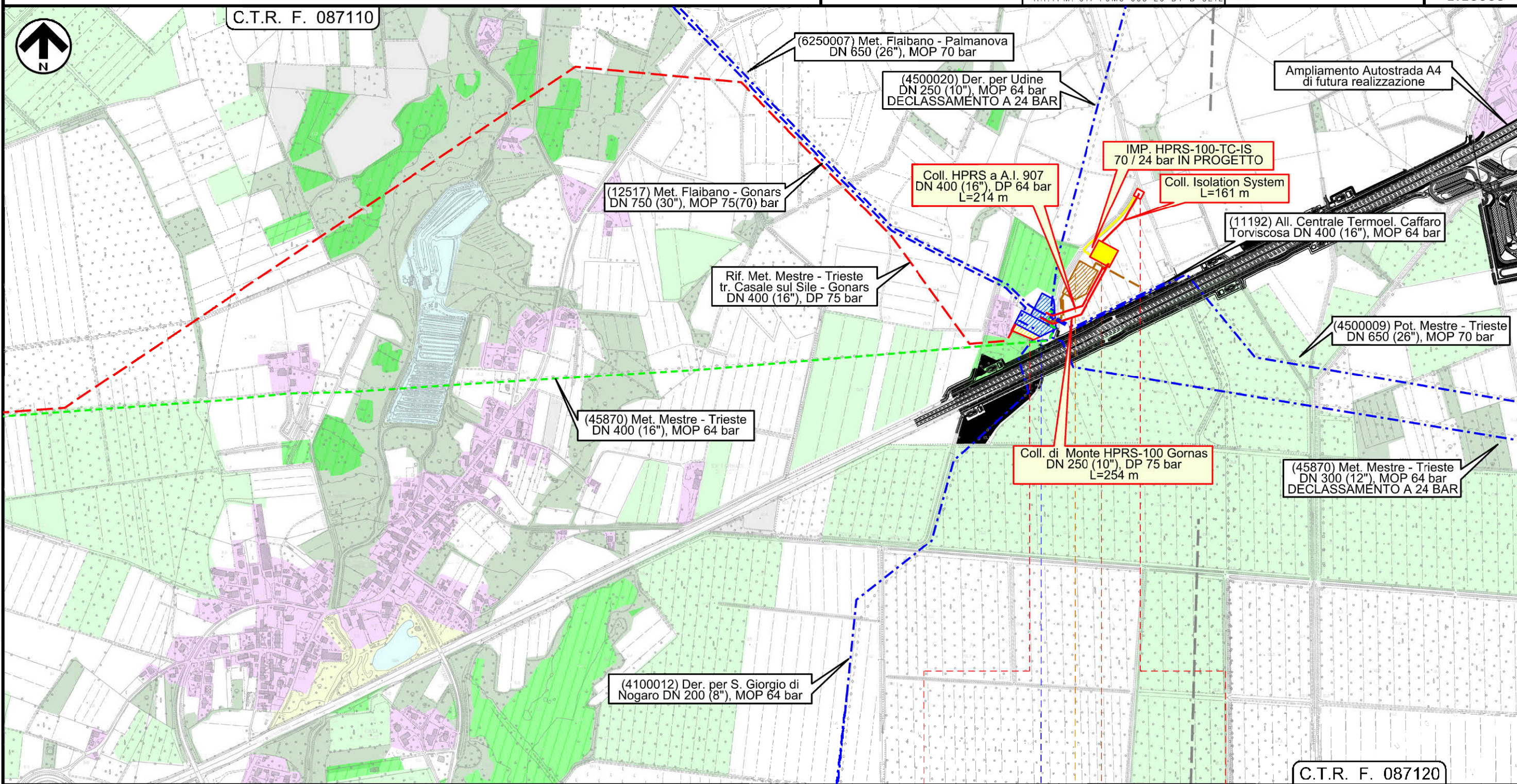


Met. MESTRE - TRIESTE tratto Gonars - Trieste DN 300/250 (12"/10"), DP 64 bar  
interventi per declassamento a 24 bar

1	01/12/2017	EMISSIONE PER PERMESSI	E.MENGARELLI	G.BERTERA	H.D.AIUDI
0	15/09/2017	EMISSIONE PER COMMENTI	G.GALLIZIOLI	G.BERTERA	H.D.AIUDI
INDICE	DATA	REVISIONI	ELABORATO	VERIFICATO	APPROVATO
			PROGETTISTA 		
			Dis.	20-DT-D-5212	
			Comm.	NR/17157	
			Rif. FTM: 011-PJM5-005-20-DT-D-5212		

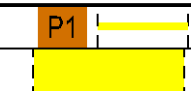
Foglio  
**2**  
di 11  
Scala  
1:10000

Carta del paesaggio



Il presente disegno e' di proprieta' aziendale - La Societa' tutela i propri diritti a termine di legge.

GONARS  
UDINE



INTERVENTO n 1

Rif. Met. Mestre - Trieste tr. Casale sul Sile - Gonars vedi dis. 17157-10-DT-5200 | Met. Mestre - Trieste tr. Gonars - Trieste Interventi per declassamento a 24 bar



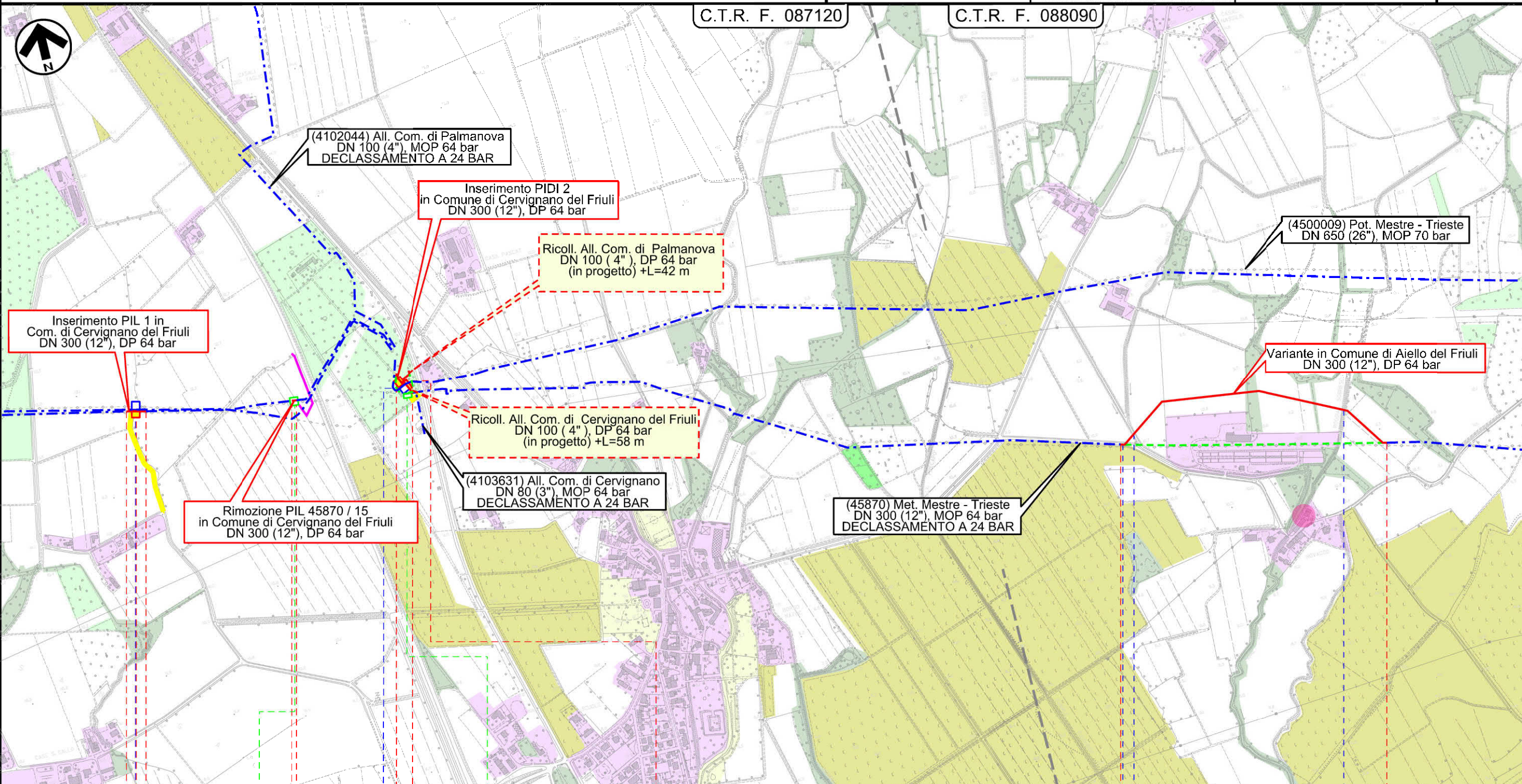
Met. MESTRE - TRIESTE tratto Gonars - Trieste DN 300/250 (12"/10"), DP 64 bar  
interventi per declassamento a 24 bar

Carta del paesaggio

1	01/12/2017	EMISSIONE PER PERMESSI	E.MENGARELLI	G.BERTERA	H.D.AIUDI	Foglio <b>3</b> di 11 Scala 1:10000
0	15/09/2017	EMISSIONE PER COMMENTI	G.GALLIZIOLI	G.BERTERA	H.D.AIUDI	
INDICE	DATA	REVISIONI	ELABORATO	VERIFICATO	APPROVATO	
			PROGETTISTA 			Dis. 20-DT-D-5212
			Rif. TFM: 011-PJM5-005-20-DT-D-5212			Comm. NR/17157

C.T.R. F. 087120

C.T.R. F. 088090



00+050

00+012

0 0+080

0

0+764

CERVIGNANO DEL FRIULI


CERVIGNANO DEL FRIULI

AIELLO DEL FRIULI

UDINE

UDINE

UDINE



Strada Fondiaria Canale Barisada Roggia Sobresco

INTERVENTO n 2

INTERVENTO n 3

INTERVENTO n 4

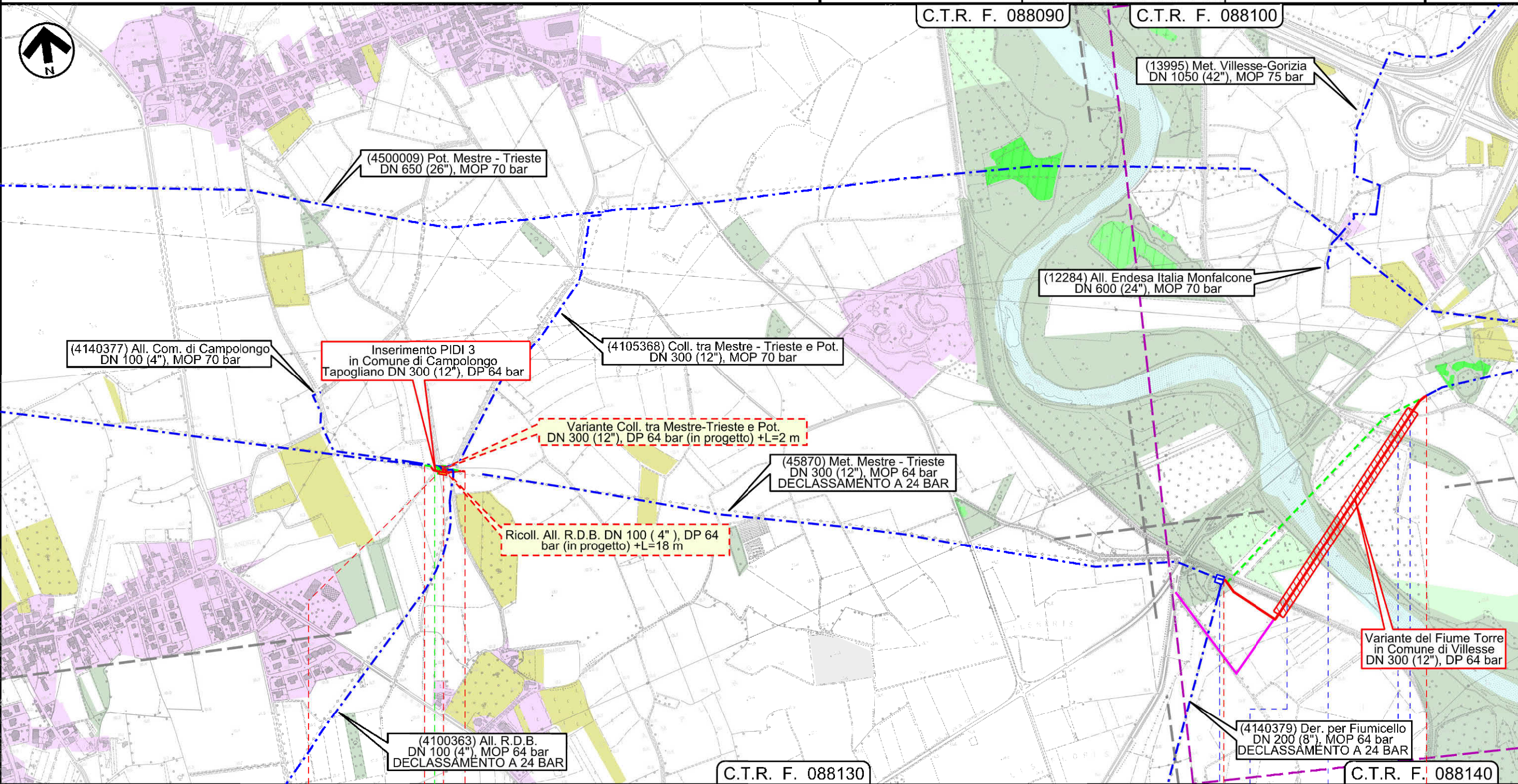
Il presente disegno e' di proprieta' aziendale - La Societa' tutela i propri diritti a termine di legge.




Met. MESTRE - TRIESTE tratto Gonars - Trieste DN 300/250 (12"/10"), DP 64 bar  
interventi per declassamento a 24 bar

Carta del paesaggio

1	01/12/2017	EMISSIONE PER PERMESSI	E.MENGARELLI	G.BERTERA	H.D.AIUDI	Foglio <b>4</b> di 11 Scala 1:10000
0	15/09/2017	EMISSIONE PER COMMENTI	G.GALLIZIOLI	G.BERTERA	H.D.AIUDI	
INDICE	DATA	REVISIONI	ELABORATO	VERIFICATO	APPROVATO	
			PROGETTISTA 			Dis. 20-DT-D-5212
			Rif. TFM: 011-PJM5-005-20-DT-D-5212			Comm. NR/17157



Il presente disegno e' di proprieta' aziendale - La Societa' tutela i propri diritti a termine di legge.







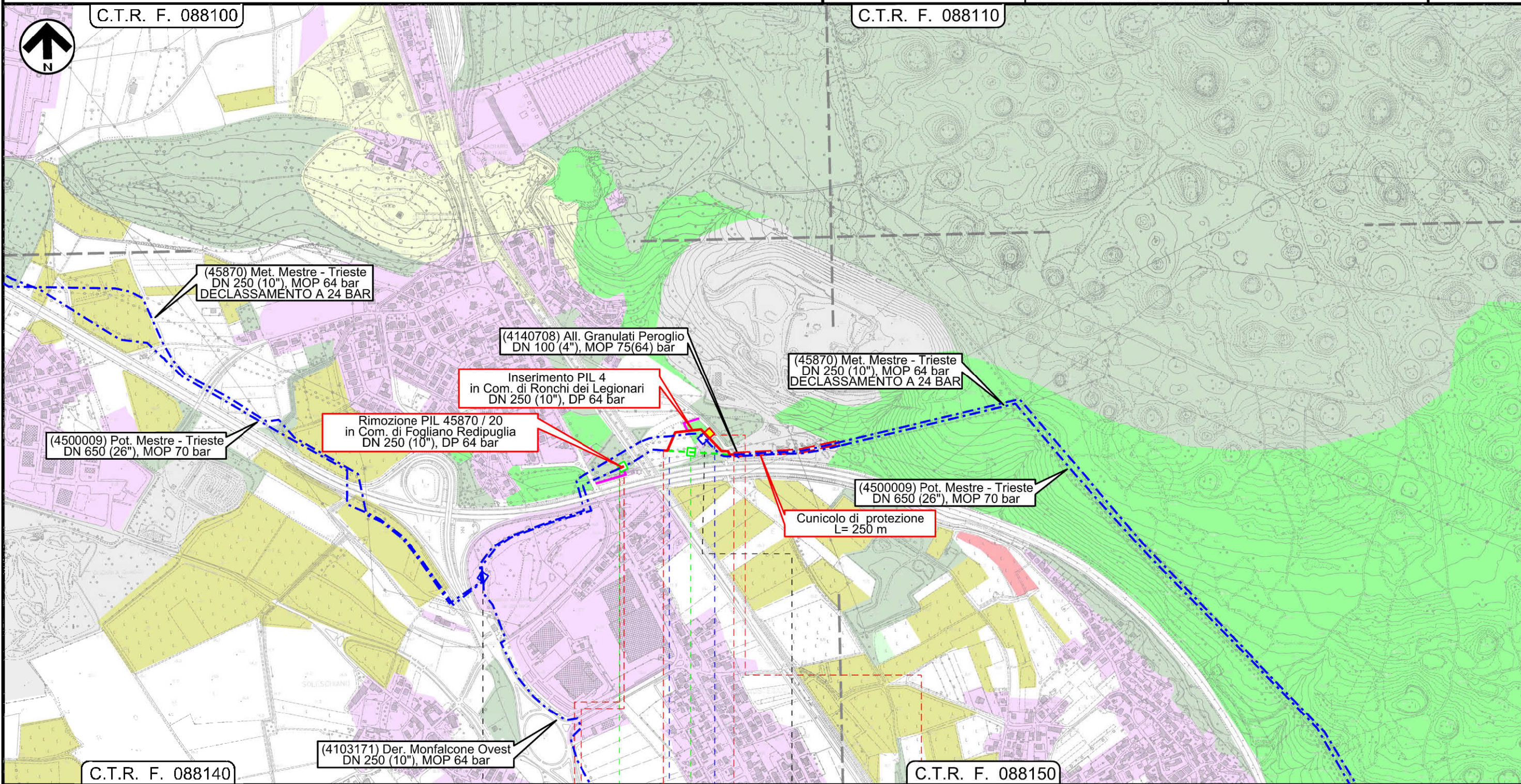


Met. MESTRE - TRIESTE tratto Gonars - Trieste DN 300/250 (12"/10"), DP 64 bar  
interventi per declassamento a 24 bar

Carta del paesaggio

1	01/12/2017	EMISSIONE PER PERMESSI	E.MENGARELLI	G.BERTERA	H.D.AIUDI
0	15/09/2017	EMISSIONE PER COMMENTI	G.GALLIZIOLI	G.BERTERA	H.D.AIUDI
INDICE	DATA	REVISIONI	ELABORATO	VERIFICATO	APPROVATO
			PROGETTISTA 		
Rif. TFM: 011-PJM5-005-20-DT-D-5212			Dis.	20-DT-D-5212	
			Comm.	NR/17157	


Foglio  
**6**  
di 11  
Scala  
1:10000



0 0+022 0 0+240

FOGLIANO REDIPUGLIA | RONCHI DEI LEGIONARI

GORIZIA



Oleodotto KRI SpA

INTERVENTO n 8 INTERVENTO n 9

Il presente disegno e' di proprieta' aziendale - La Societa' tutela i propri diritti a termine di legge.

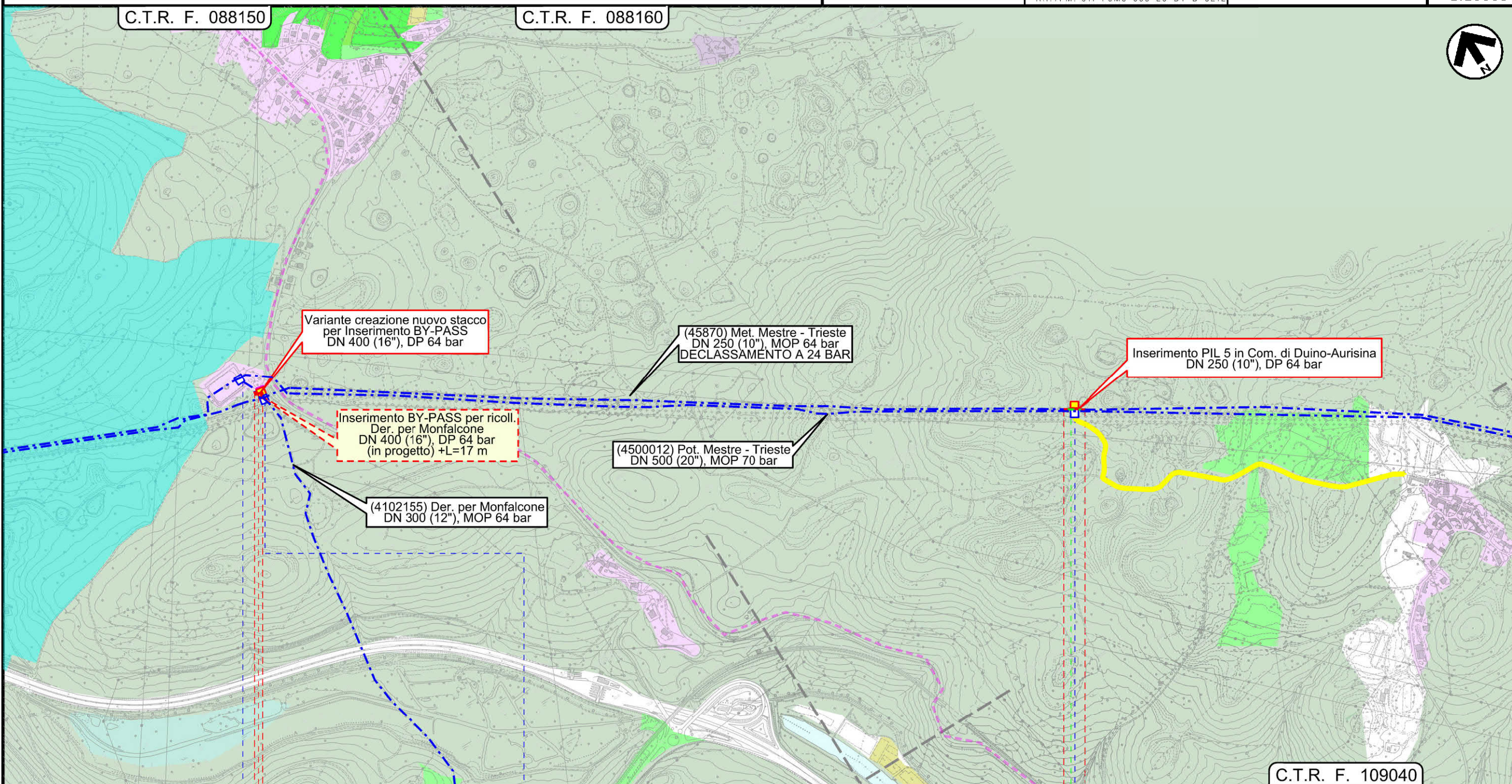


Met. MESTRE - TRIESTE tratto Gonars - Trieste DN 300/250 (12"/10"), DP 64 bar  
interventi per declassamento a 24 bar

1	01/12/2017	EMISSIONE PER PERMESSI	E.MENGARELLI	G.BERTERA	H.D.AIUDI
0	15/09/2017	EMISSIONE PER COMMENTI	G.GALLIZIOLI	G.BERTERA	H.D.AIUDI
INDICE	DATA	REVISIONI	ELABORATO	VERIFICATO	APPROVATO
			PROGETTISTA 		
			Dis.	20-DT-D-5212	
			Comm.	NR/17157	
			Rif. TFM: 011-PJM5-005-20-DT-D-5212		

Foglio  
**7**  
di 11  
Scala  
1:10000

Carta del paesaggio



C.T.R. F. 088150

C.T.R. F. 088160

Variante creazione nuovo stacco per Inserimento BY-PASS DN 400 (16"), DP 64 bar

(45870) Met. Mestre - Trieste DN 250 (10"), MOP 64 bar DECLASSAMENTO A 24 BAR

Inserimento PIL 5 in Com. di Duino-Aurisina DN 250 (10"), DP 64 bar

Inserimento BY-PASS per ricoll. Der. per Monfalcone DN 400 (16"), DP 64 bar (in progetto) +L=17 m

(4500012) Pot. Mestre - Trieste DN 500 (20"), MOP 70 bar

(4102155) Der. per Monfalcone DN 300 (12"), MOP 64 bar

C.T.R. F. 109040

0 0+032

0 0+055

DOBERDO' DEL LAGO

DUINO-AURISINA

GORIZIA

TRIESTE

impianto n.899 / 4500009 / 15.1 <- 45870 / 24 - 4102155 / 1 ampliamento impianto per inserimento bypass

impianto 45870/24

45870 / 25 <- PIL-TC n.5 km 32+670 (in ampliamento)

INTERVENTO n 10

INTERVENTO n 11

Il presente disegno e' di proprieta' aziendale - La Societa' tutela i propri diritti a termine di legge.

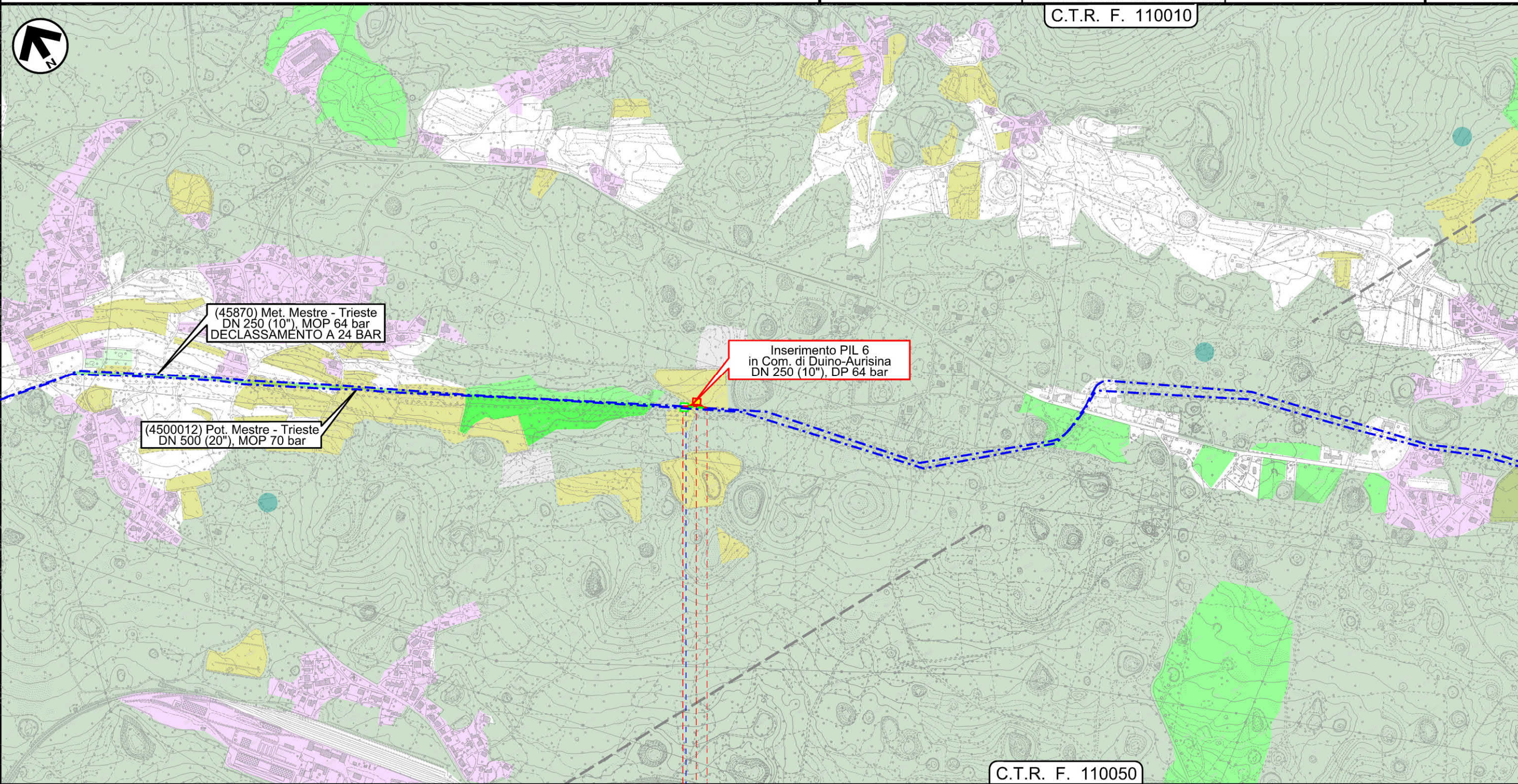


Met. MESTRE - TRIESTE tratto Gonars - Trieste DN 300/250 (12"/10"), DP 64 bar  
 interventi per declassamento a 24 bar

Carta del paesaggio

1	01/12/2017	EMISSIONE PER PERMESSI	E.MENGARELLI	G.BERTERA	H.D.AIUDI	Foglio <b>8</b> di 11 Scala 1:10000
0	15/09/2017	EMISSIONE PER COMMENTI	G.GALLIZIOLI	G.BERTERA	H.D.AIUDI	
INDICE	DATA	REVISIONI	ELABORATO	VERIFICATO	APPROVATO	
			PROGETTISTA 			Dis. 20-DT-D-5212
			Rif. TFM: 011-PJM5-005-20-DT-D-5212			Comm. NR/17157

C.T.R. F. 110010



0 0+066

DUINO-AURISINA

TRIESTE



INTERVENTO n 12

Il presente disegno e' di proprieta' aziendale - La Societa' tutela i propri diritti a termine di legge.

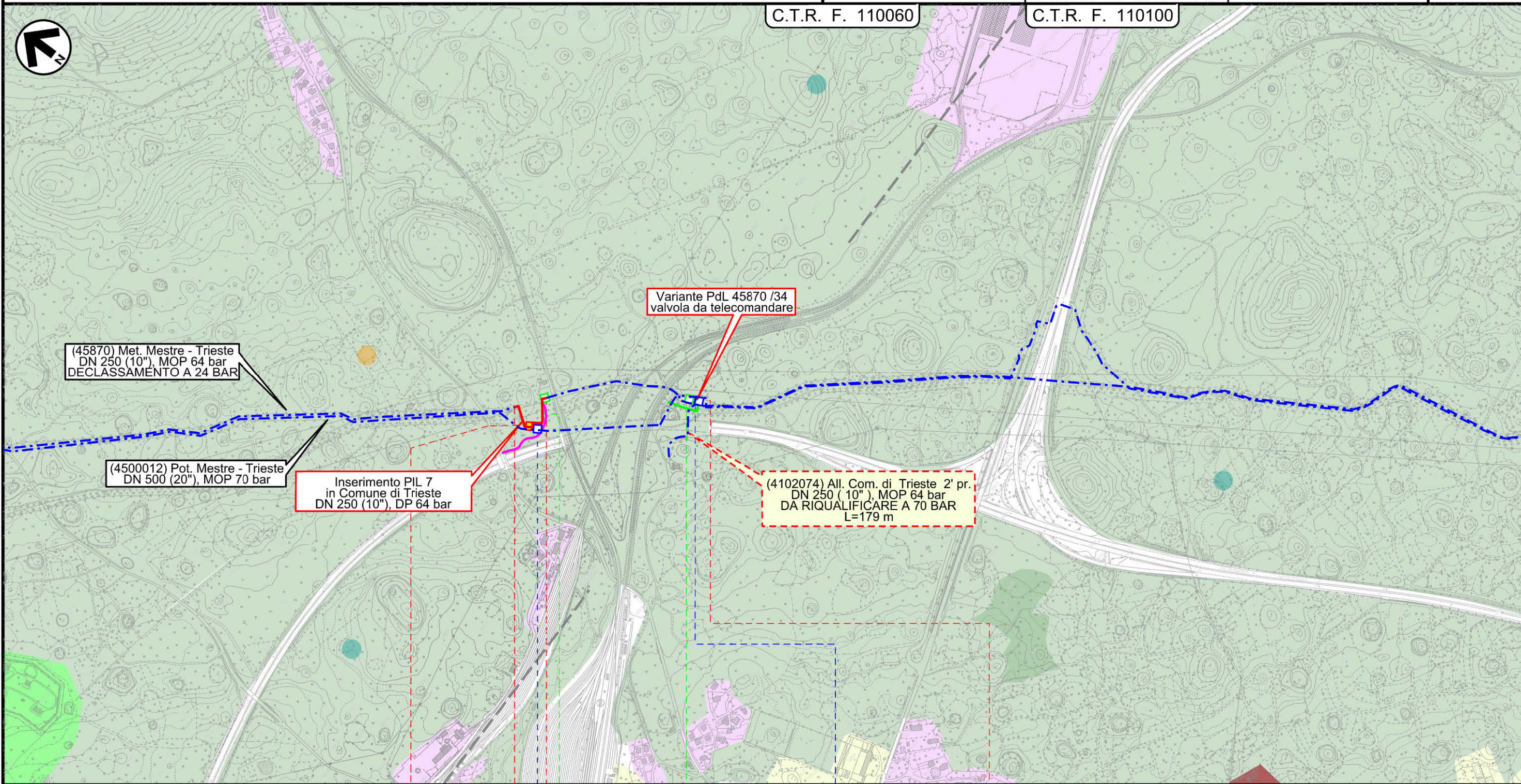


Met. MESTRE - TRIESTE tratto Gonars - Trieste DN 300/250 (12"/10"), DP 64 bar  
interventi per declassamento a 24 bar

Carta del paesaggio

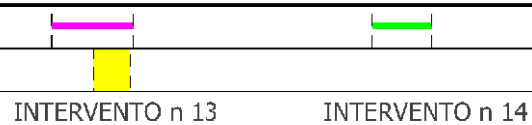
1	01/12/2017	EMISSIONE PER PERMESSI	E.MENGARELLI	G.BERTERA	H.D.AIUDI
0	15/09/2017	EMISSIONE PER COMMENTI	G.GALLIZIOLI	G.BERTERA	H.D.AIUDI
INDICE	DATA	REVISIONI	ELABORATO	VERIFICATO	APPROVATO
			PROGETTISTA 		
			Dis.	20-DT-D-5212	
			Comm.	NR/17157	
			Rif. TFM: 011-PJM5-005-20-DT-D-5212		

Foglio  
**9**  
di 11  
Scala  
1:10000



0 0+195

TRIESTE TRIESTE  
TRIESTE TRIESTE



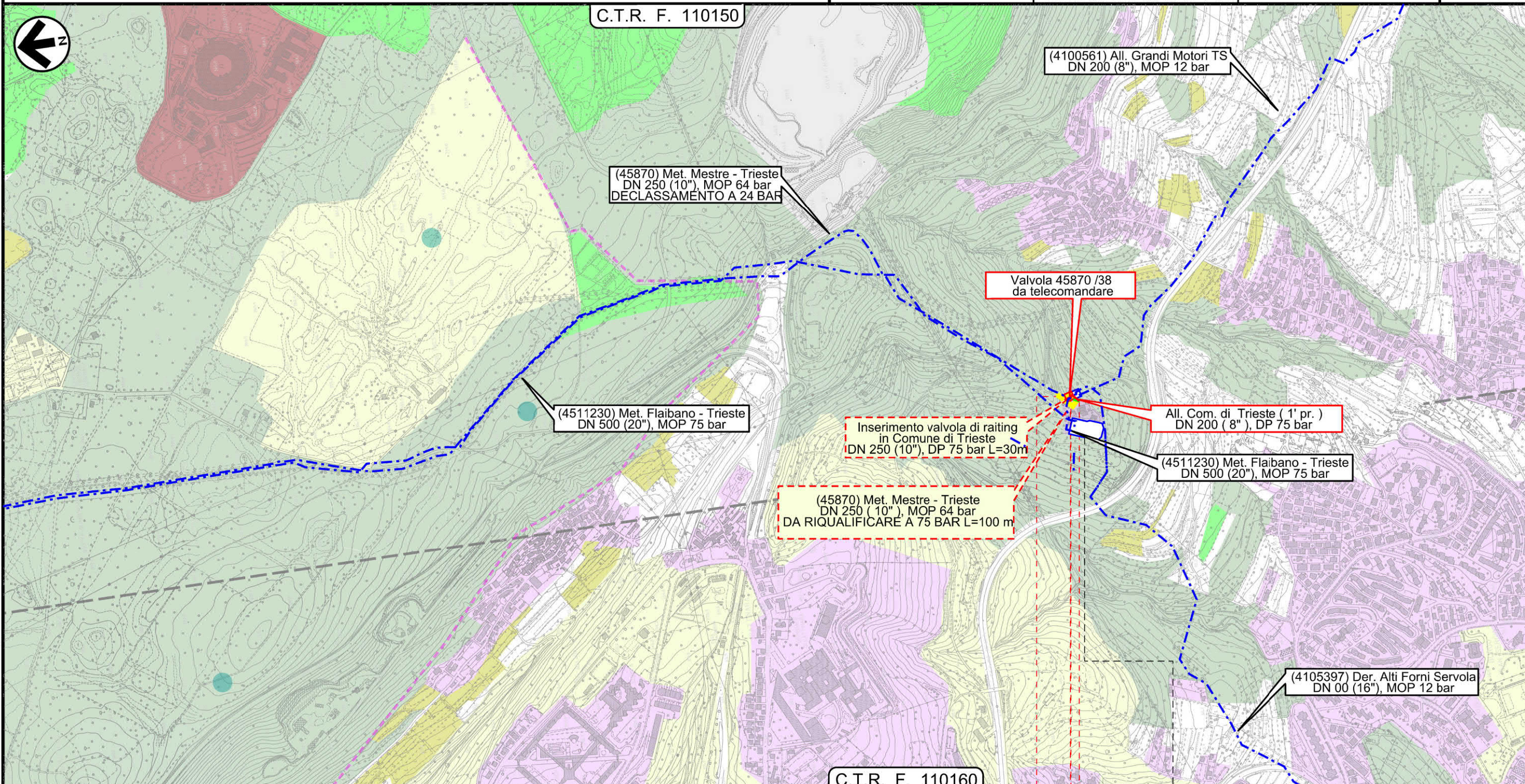
Il presente disegno e' di proprieta' aziendale - La Societa' tutela i propri diritti a termine di legge.



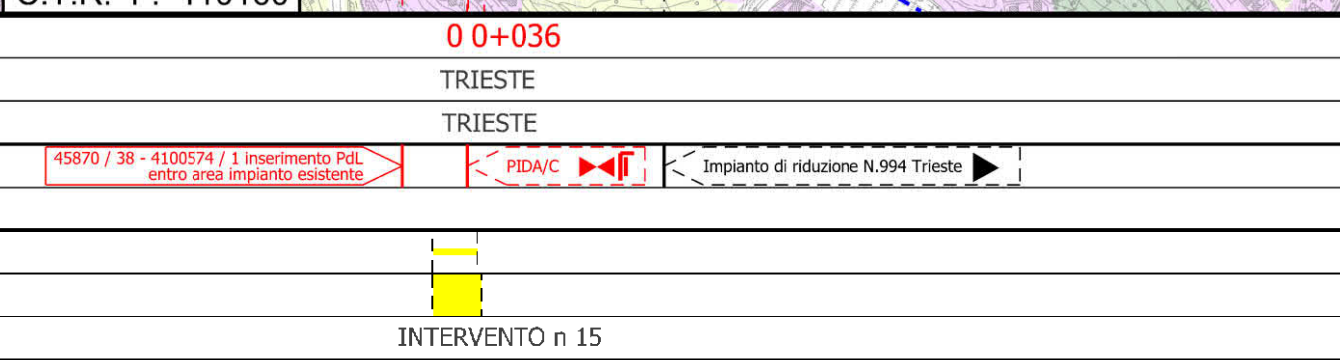
Met. MESTRE - TRIESTE tratto Gonars - Trieste DN 300/250 (12"/10"), DP 64 bar  
interventi per declassamento a 24 bar

Carta del paesaggio

1	01/12/2017	EMISSIONE PER PERMESSI	E.MENGARELLI	G.BERTERA	H.D.AIUDI	Foglio <b>10</b> di 11
0	15/09/2017	EMISSIONE PER COMMENTI	G.GALLIZIOLI	G.BERTERA	H.D.AIUDI	
INDICE	DATA	REVISIONI	ELABORATO	VERIFICATO	APPROVATO	Scala 1:10000
			PROGETTISTA 		Dis. 20-DT-D-5212	
			Rif. TFM: 011-PJM5-005-20-DT-D-5212		Comm. NR/17157	



Il presente disegno e' di proprieta' aziendale - La Societa' tutelera' i propri diritti a termine di legge.



INTERVENTO n 15



1	01/12/2017	EMISSIONE PER PERMESSI	E.MENGARELLI	G.BERTERA	H.D.AIUDI	Foglio <b>11</b> di 11
0	15/09/2017	EMISSIONE PER COMMENTI	G.GALLIZIOLI	G.BERTERA	H.D.AIUDI	
INDICE	DATA	REVISIONI	ELABORATO	VERIFICATO	APPROVATO	Scala 1:10000
			PROGETTISTA 		Dis. 20-DT-D-5212	
			Rif. TFM: 011-PJM5-005-20-DT-D-5212		Comm. NR/17157	

Carta del paesaggio

LEGENDA

SIMBOLOGIA CARTOGRAFICA

	Metanodotto in progetto		Altre condotte di terzi
	Altro Metanodotto in progetto		Gallerie, Tunnel, Mini-Microtunnel, Raise Boring e T.O.C.
	Metanodotti in esercizio		Impianti di linea in progetto
	Metanodotti da porre fuori esercizio e recuperare		Impianti di linea su rete in esercizio
	Metanodotto di altro progetto		Impianti di linea da porre fuori esercizio e recuperare
	Aree impianti stacco-terminale in progetto		Strade di accesso provvisorio
	Aree impianti stacco-terminale esistenti		Strada di accesso all'impianto
	Aree impianti di altro progetto		Adeguamento strade esistenti
			Limite sovrapposizione fogli

SIMBOLOGIA MECCANICA

	Punto di intercettazione di linea (P.I.L.)
	Punto di intercettazione di derivazione importante (P.I.D.I.)
	Punto di intercettazione di derivazione semplice con stacco da P.I.L. (P.I.D.S.)
	Punto di intercettazione e derivazione semplice con stacco da Linea (P.I.D.S.)
	Punto di intercettazione con discaggio di allacciamento (P.I.D.A.)
	Punto predisposto per il discaggio di allacciamento (P.P.D.A.)
	Punto di sezionamento elettrico terminale (P.S.E.T.)
	Stazione predisposta per lancio e ricevimento PIG
	Impianto di riduzione/regolazione della pressione

SIMBOLOGIA TEMATICA

	Arboricoltura da legno
	Aree ad accesso limitato
	Aree antropizzate
	Aree boscate
	Aree degradate
	Aree verde urbano
	Bacini idrici
	Frutteti
	Monumenti naturalistic
	Mulini e salti di quota
	Paesaggio carsico
	Percorsi pedonali e panoramici
	Praterie
	Riserva Naturale del Lago di Doberdo'
	Seminativi
	Vigneti

Il presente disegno e' di proprieta' aziendale - La Societa' tutela i propri diritti a termine di legge.

Progressiva chilometrica	N.
Comuni	
Province	
Impianti in progetto	TIPO - N. - Progr. km (IN PROGETTO)                    TIPO - N. (IN PROGETTO)                    TIPO - N. (ESISTENTE)                    TIPO - N. (DA DISMETTERE)
Attraversamenti	TIPOLOGIA ATTRAVERSATA (SS n. NN, corso d'acqua, ferrovia, ecc.)
Strade - Piste - Depositi prov. - Piazzole	ACCESSO IMPIANTI                   ADEGUAMENTI STRADE                   STRADE PROVVISORIE                   DEPOSITI TEMPORANEI                   Dn                   N PIAZ.                   Pn
Fascia di lavoro	ALLARGATA                   RIDOTTA
Numero Intervento	