

**COROGRAFIA**

|  |            |                        |  |             |            |
|--|------------|------------------------|--|-------------|------------|
| 1  | 01/12/2017 | EMISSIONE PER PERMESSI | E.MENGARELLI   | G.MARINELLI | H.D. AIUDI |
| 0  | 15/09/2017 | EMISSIONE PER COMMENTI | S.PALMIERI   | G.MARINELLI | H.D. AIUDI |
| INDICE   | DATA       | REVISIONI              | ELABORATO  | VERIFICATO  | APPROVATO  |
|  |            |                        | PROGETTISTA<br><br>Rif.TFM: 011-PJM5-005-20-DT-D-5270          |             |            |
| <b>MET. MESTRE - TRIESTE tratto Gonars - Trieste</b><br>DN 300/250 (12"/10"), DP 64 bar<br>interventi per declassamento a 24 bar |            |                        | Dis. 20-DT-D-5270<br>Fg. 1 di 5                                |             |            |
| PROGETTO MASCHERAMENTO IMPIANTI  |            |                        | Comm. NR/17157<br>Sostituisce il .....<br>Sostituito dal ..... |             |            |
| INDICE   | 1          |                        |  |             |            |
| Scala  | NTS        |                        |  |             |            |

|        |            |   |             |                   |                       |
|--------|------------|---|-------------|-------------------|-----------------------|
| 1      | 01/12/2017 | EMISSIONE PER PERMESSI  | E.MENGARTTI | G. MARINELLI      | H.D. AIUDI            |
| 0      | 15/09/2017 | EMISSIONE PER COMMENTI  | S. PAIPIER  | G. MARINELLI      | H.D. AIUDI            |
| INDICE | DATA       | R E V I S I O N I   |             |                   | APPROVATO/AUTORIZZATO |
|        |            | PROGETTISTA   |             | Dis. 20-DT-D-5270 |                       |
|        |            |   |             | Comm. NR/17157    |                       |
|        |            | Rif.TFM: 011-PJM5-005-20-DT-D-5270  |             | Scala -           |                       |

SIMULAZIONE FOTOGRAFICA INSERIMENTO PAESAGGISTICO  
HPRS - 100 - TC - IS DI GONARS



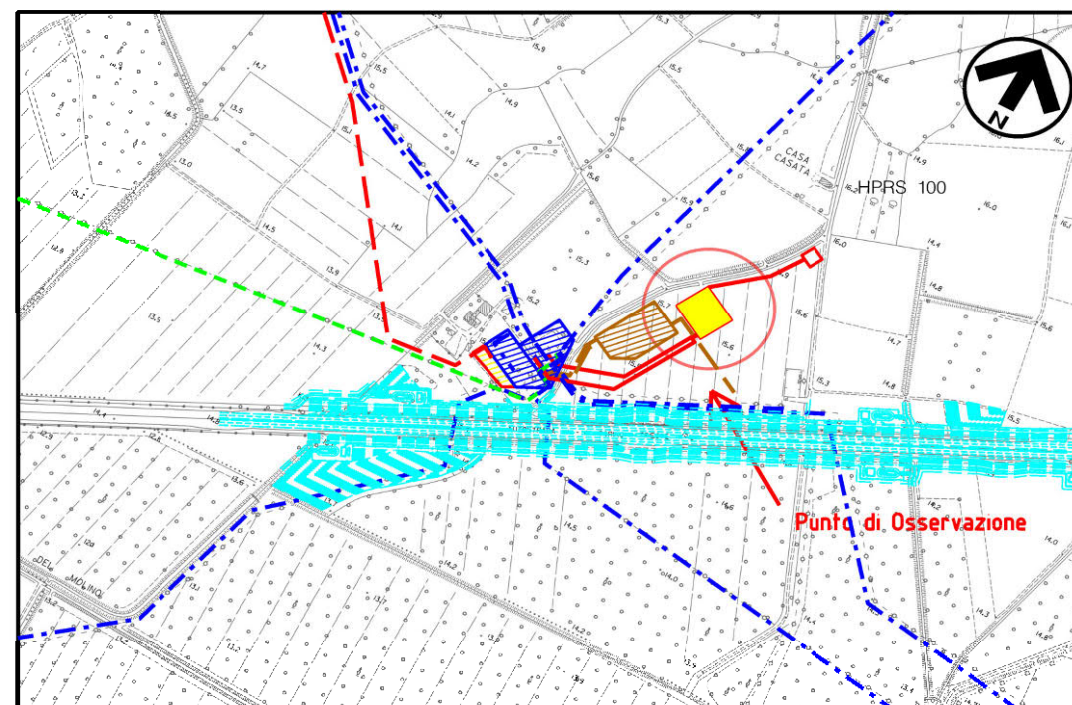
VISTA 1: STATO DI FATTO



VISTA 2: STATO DI PROGETTO



VISTA 3: STATO DI PROGETTO CON MASCHERAMENTO



VISTA 4: FOTO AEREA CON EVIDENZIATA L'AREA DI INTERVENTO

|   |            |                        |  |              |                       |
|---|------------|------------------------|--|--------------|-----------------------|
| 1   | 01/12/2017 | EMISSIONE PER PERMESSI | E. MENGARELLI  | G. MARINELLI | H.D. AIUDI            |
| 0   | 15/09/2017 | EMISSIONE PER COMMENTI | S. PAMIFR  | G. MARINELLI | H.D. AIUDI            |
| INDICE  | DATA       | REVISIONI              | ELABORATO  | VERIFICATO   | APPROVATO/AUTORIZZATO |
|  |            |                        | PROGETTISTA<br><br>Rif.TFM: 011-PJM5-005-20-DT-D-5270 |              |                       |
|   |            |                        | Dis. 20-DT-D-5270  |              |                       |
|   |            |                        | Comm. NR/17157   |              |                       |

SIMULAZIONE FOTOGRAFICA INSERIMENTO PAESAGGISTICO  
P.I.D.I. N. 2 IN COMUNE DI CERVIGNANO DEL FRIULI



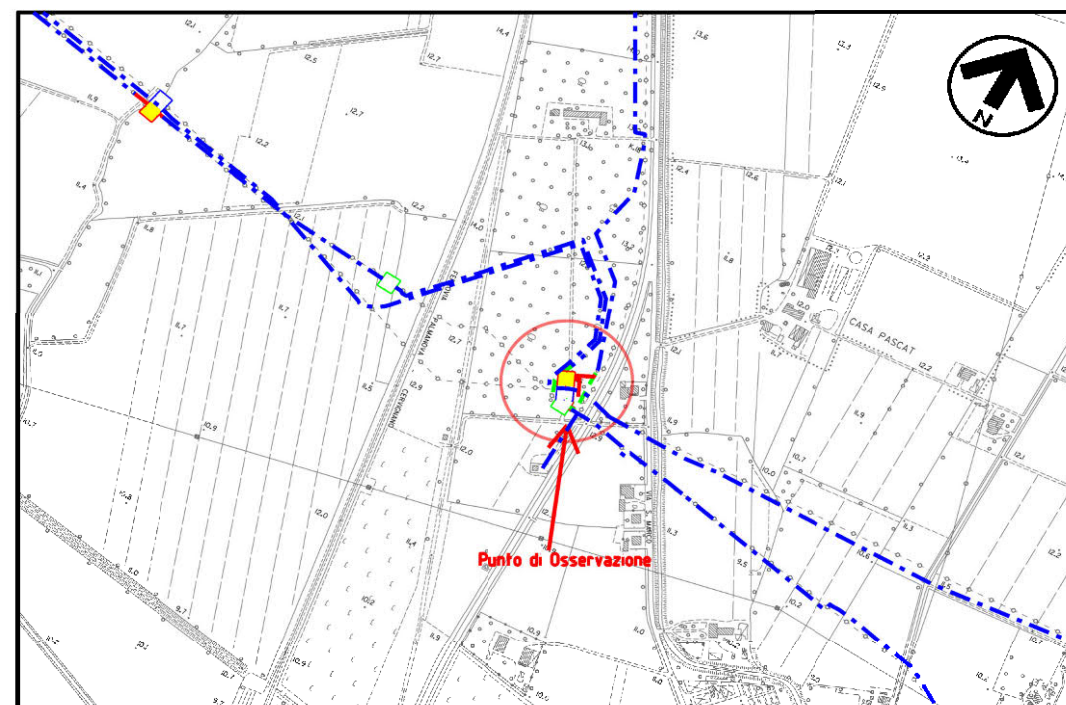
VISTA 1: STATO DI FATTO



VISTA 2: STATO DI PROGETTO



VISTA 3: STATO DI PROGETTO CON MASCHERAMENTO



VISTA 4: FOTO AEREA CON EVIDENZIATA L'AREA DI INTERVENTO

|        |            |   |             |                   |                       |
|--------|------------|---|-------------|-------------------|-----------------------|
| 1      | 01/12/2017 | EMISSIONE PER PERMESSI  | E. MENGARFI | G. MARINELLI      | H.D. AIUDI            |
| 0      | 15/09/2017 | EMISSIONE PER COMMENTI  | S. PAMIFR   | G. MARINELLI      | H.D. AIUDI            |
| INDICE | DATA       | R E V I S I O N I   |             |                   | APPROVATO/AUTORIZZATO |
|        |            | PROGETTISTA   |             | Dis. 20-DT-D-5270 |                       |
|        |            |   |             | Comm. NR/17157    |                       |
|        |            | Rif.TFM: 011-PJM5-005-20-DT-D-5270  |             | Scala -           |                       |

SIMULAZIONE FOTOGRAFICA INSERIMENTO PAESAGGISTICO  
P.I.L. 5 IN COMUNE DI DUINO-AURISIA



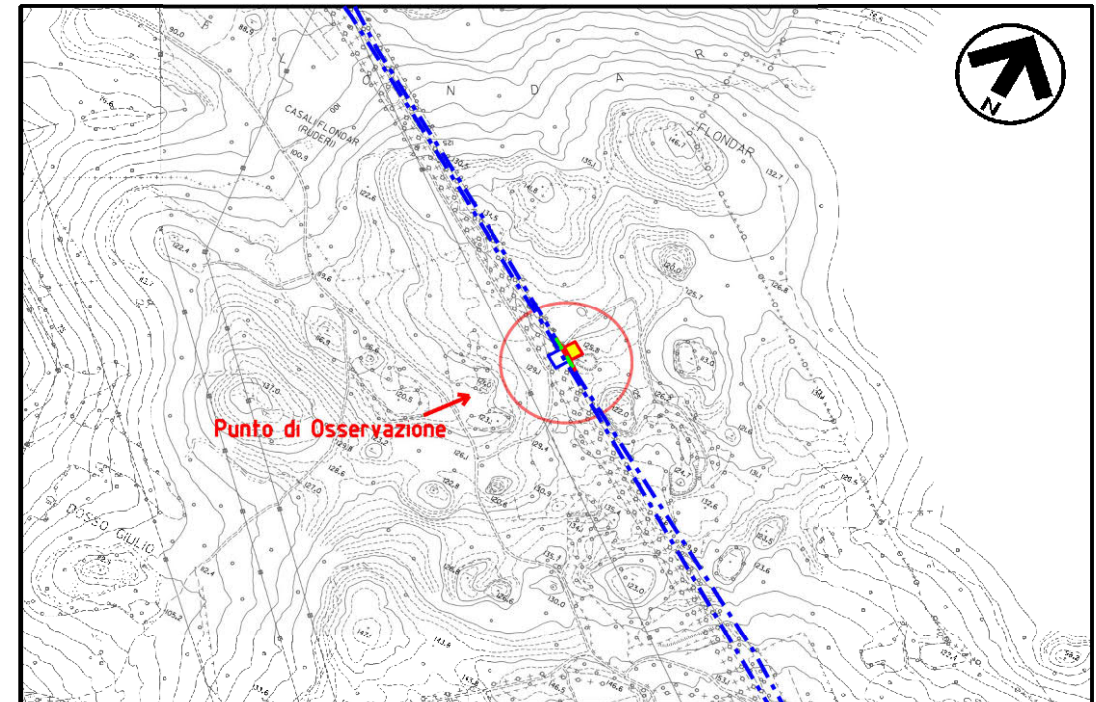
VISTA 1: STATO DI FATTO



VISTA 2: STATO DI PROGETTO



VISTA 3: STATO DI PROGETTO CON MASCHERAMENTO



VISTA 4: FOTO AEREA CON EVIDENZIATA L'AREA DI INTERVENTO

|   |            |                        |  |              |                       |
|---|------------|------------------------|--|--------------|-----------------------|
| 1   | 01/12/2017 | EMISSIONE PER PERMESSI | E.MENGARCLL  | G. MARINELLI | H.D. AIUDI            |
| 0   | 15/09/2017 | EMISSIONE PER COMMENTI | S. PAINIFR   | G. MARINELLI | H.D. AIUDI            |
| INDICE  | DATA       | REVISIONI              | ELABORATO  | VERIFICATO   | APPROVATO/AUTORIZZATO |
|  |            |                        | PROGETTISTA<br><br>Rif.TFM: 011-PJM5-005-20-DT-D-5270 |              |                       |
|   |            |                        | Dis. 20-DT-D-5270  |              |                       |
|   |            |                        | Comm. NR/17157   |              |                       |

SIMULAZIONE FOTOGRAFICA INSERIMENTO PAESAGGISTICO  
P.I.L. N. 7 IN COMUNE DI TRIESTE



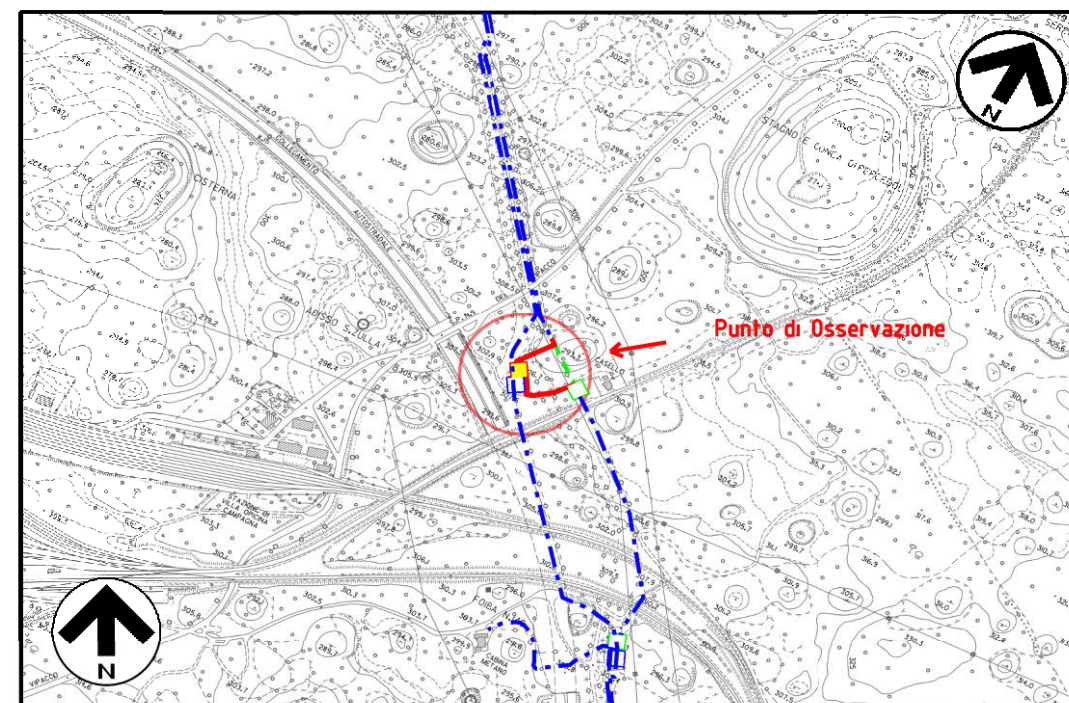
VISTA 1: STATO DI FATTO



VISTA 2: STATO DI PROGETTO



VISTA 3: STATO DI PROGETTO CON MASCHERAMENTO



VISTA 4: FOTO AEREA CON EVIDENZIATA L'AREA DI INTERVENTO