

COROGRAFIA

1	01/12/2017	EMISSIONE PER PERMESSI	E.MENGARELLI	G.BERTERA	H.D. AIUDI
0	15/09/2017	EMISSIONE PER COMMENTI	G.GALLIZIOLI	G.BERTERA	H.D. AIUDI
INDICE	DATA	REVISIONI	ELABORATO	VERIFICATO	APPROVATO
			PROGETTISTA Rif.TFM: 011-PJM5-005-24-DT-D-5212		
Derivazione per Cividale DN 250 (10"), DP 64 bar			Dis. 24-DT-D-5212 Fg. 1 di 5		
Carta del paesaggio			Comm. NR/17157 Sostituisce il Sostituito dal		
INDICE	0				
Scala	1:10000				

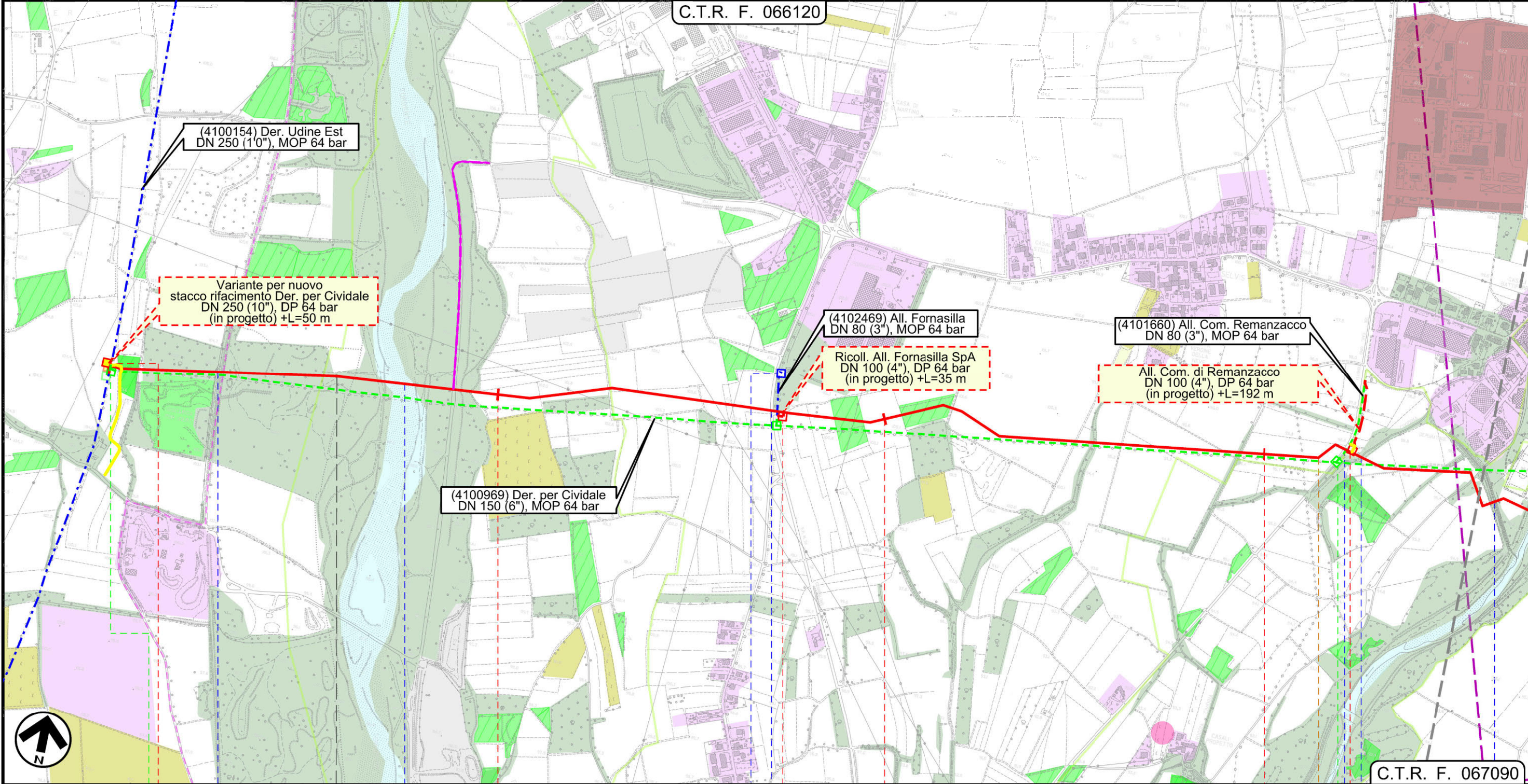
Derivazione per Cividale DN 250 (10"), DP 64 bar

Carta del paesaggio

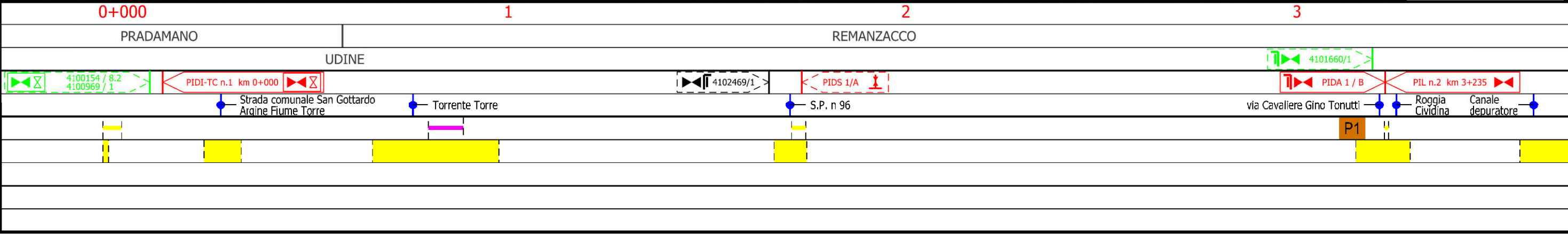
1	01/12/2017	EMISSIONE PER PERMESSI	E.MENGARELLI	G.BERTERA	H.D.AIUDI
0	15/09/2017	EMISSIONE PER COMMENTI	G.GALLIZIOLI	G.BERTERA	H.D.AIUDI
INDICE	DATA	REVISIONI	ELABORATO	VERIFICATO	APPROVATO
			PROGETTISTA 		
			Dis.	24-DT-D-5212	
			Comm.	NR/17157	

Foglio
2
di 5
Scala
1:10000

C.T.R. F. 066120



C.T.R. F. 067090



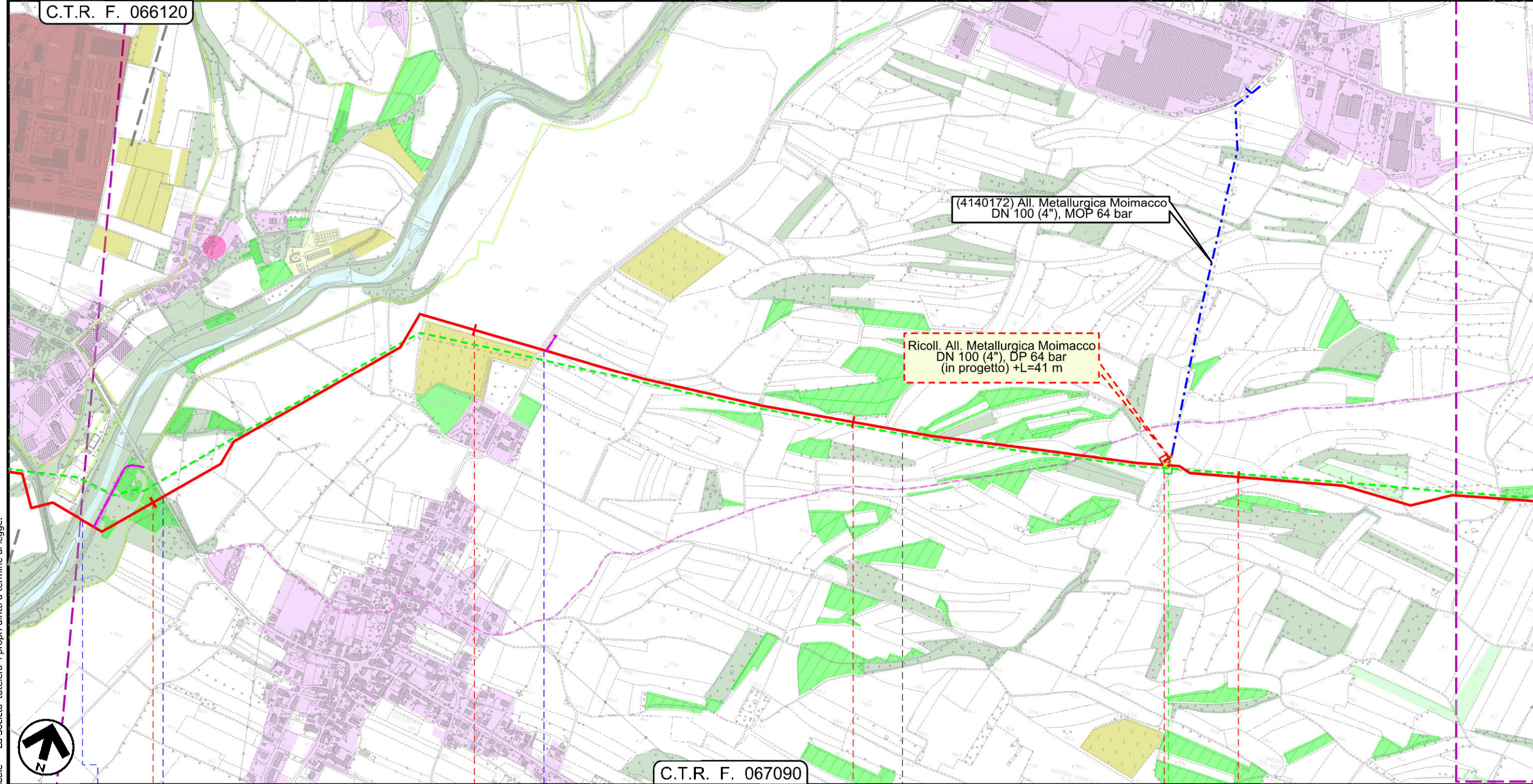
Il presente disegno e' di proprieta' aziendale - La Societa' tutelera' i propri diritti a termine di legge.

Derivazione per Cividale DN 250 (10"), DP 64 bar

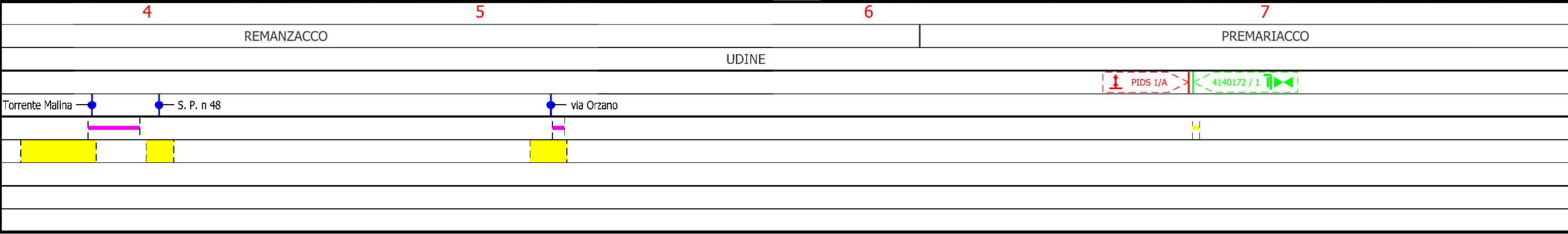
Carta del paesaggio

1	01/12/2017	EMISSIONE PER PERMESSI	E.MENGARELLI	G.BERTERA	H.D.AIUDI
0	15/09/2017	EMISSIONE PER COMMENTI	G.GALLIZIOLI	G.BERTERA	H.D.AIUDI
INDICE	DATA	REVISIONI	ELABORATO	VERIFICATO	APPROVATO
			PROGETTISTA 		
			Dis.	24-DT-D-5212	
			Comm.	NR/17157	
			Rif. TFM: 011-PJM5-005-24-DT-D-5212		

Foglio
3
di 5
Scala
1:10000



Il presente disegno e' di proprieta' aziendale - La Societa' tutelera' i propri diritti a termine di legge.



Derivazione per Cividale DN 250 (10"), DP 64 bar

Carta del paesaggio

1	01/12/2017	EMISSIONE PER PERMESSI	E.MENGARELLI	G.BERTERA	H.D.AIUDI
0	15/09/2017	EMISSIONE PER COMMENTI	G.GALLIZIOLI	G.BERTERA	H.D.AIUDI
INDICE	DATA	REVISIONI	ELABORATO	VERIFICATO	APPROVATO
			PROGETTISTA 		
			Dis.	24-DT-D-5212	
			Comm.	NR/17157	

Foglio
5
di 5
Scala
1:10000

LEGENDA

SIMBOLOGIA CARTOGRAFICA

- | | | | |
|--|---|--|---|
| | Metanodotto in progetto | | Altre condotte di terzi |
| | Altro Metanodotto in progetto | | Gallerie, Tunnel, Mini-Microtunnel, Raise Boring e T.O.C. |
| | Metanodotti in esercizio | | Impianti di linea in progetto |
| | Metanodotti da porre fuori esercizio e recuperare | | Impianti di linea su rete in esercizio |
| | Metanodotto di altro progetto | | Impianti di linea da porre fuori esercizio e recuperare |
| | Aree impianti stacco-terminale in progetto | | Strade di accesso provvisorio |
| | Aree impianti stacco-terminale esistenti | | Strada di accesso all'impianto |
| | Aree impianti di altro progetto | | Adeguamento strade esistenti |
| | | | Limite sovrapposizione fogli |

SIMBOLOGIA MECCANICA

- Punto di intercettazione di linea (P.I.L.)
- Punto di intercettazione di derivazione importante (P.I.D.I.)
- Punto di intercettazione di derivazione semplice con stacco da P.I.L. (P.I.D.S.)
- Punto di intercettazione e derivazione semplice con stacco da Linea (P.I.D.S.)
- Punto di intercettazione con discaggio di allacciamento (P.I.D.A.)
- Punto predisposto per il discaggio di allacciamento (P.P.D.A.)
- Punto di sezionamento elettrico terminale (P.S.E.T.)
- Stazione predisposta per lancio e ricevimento PIG
- Impianto di riduzione/regolazione della pressione

SIMBOLOGIA TEMATICA

- Arboricoltura da legno
- Aree ad accesso limitato
- Aree antropizzate
- Aree boscate
- Aree degradate
- Aree verde urbano
- Bacini idrici
- Frutteti
- Monumenti naturalistici
- Mulini e salti di quota
- Paesaggio carsico
- Percorsi pedonali e panoramici
- Parco Comunale del Torre e del Malina
- Praterie
- Riserva Naturale del Lago di Doberdo'
- Seminativi
- Vigneti

Il presente disegno e' di proprieta' aziendale - La Societa' tutela i propri diritti a termine di legge.

Progressiva chilometrica	N.
Comuni	
Province	
Impianti in progetto	
Attraversamenti	
Strade - Piste - Depositi prov. - Piazzole	ACCESSO IMPIANTI ADEGUAMENTI STRADE STRADE PROVVISORIE DEPOSITI TEMPORANEI Dn N PIAZ. Pn
Fascia di lavoro	ALLARGATA RIDOTTA