

COROGRAFIA

1	01/12/2017	EMISSIONE PER PERMESSI	E.MENGARELLI	G.BERTERA	H.D. AIUDI
0	15/09/2017	EMISSIONE PER COMMENTI	G.GALLIZIOLI	G.BERTERA	H.D. AIUDI
INDICE	DATA	REVISIONI	ELABORATO	VERIFICATO	APPROVATO
SNAM RETE GAS			PROGETTISTA Rif.TFM: 011-PJM5-005-80-DT-D-5212		
MET. MESTRE - TRIESTE tratto Gonars - Trieste DN 300/250 (12"/10"), DP 64 bar DISMISSIONI per declassamento a 24 bar			Dis. 80-DT-D-5212 Fg. 1 di 11		
Carta del paesaggio			Sostituisce il Sostituito dal		
INDICE	0				
Scala	1:10000				

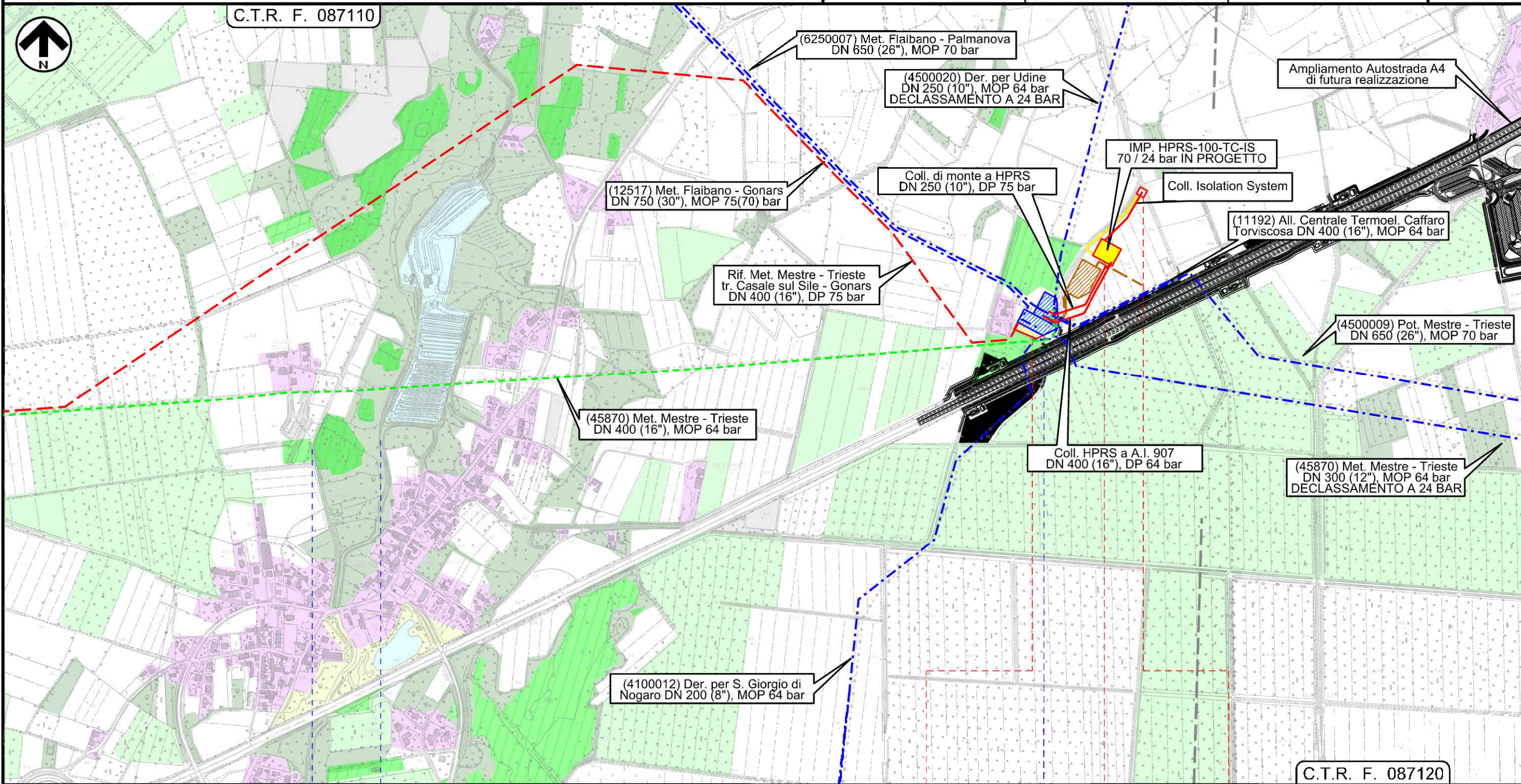
Comm.	NR/17157
INDICE	0
Scala	1:10000
Sostituisce il
Sostituito dal

**MET. MESTRE - TRIESTE tratto Gonars - Trieste DN 300/250 (12"/10"), DP 64 bar
DISMISSIONI per declassamento a 24 bar**

1	01/12/2017	EMISSIONE PER PERMESSI	E.MENGARELLI	G.BERTERA	H.D.AIUDI
0	15/09/2017	EMISSIONE PER COMMENTI	G.GALLIZIOLI	G.BERTERA	H.D.AIUDI
INDICE	DATA	REVISIONI	ELABORATO	VERIFICATO	APPROVATO
			PROGETTISTA 		
			Dis.	80-DT-D-5212	
			Comm.	NR/17157	
			Rif. TFM: 011-PJM5-005-80-DT-D-5212		

Foglio
2
di 11
Scala
1:10000

Carta del paesaggio



Il presente disegno e' di proprieta' aziendale - La Societa' tutela i propri diritti a termine di legge.

GONARS
UDINE



INTERVENTO n 1

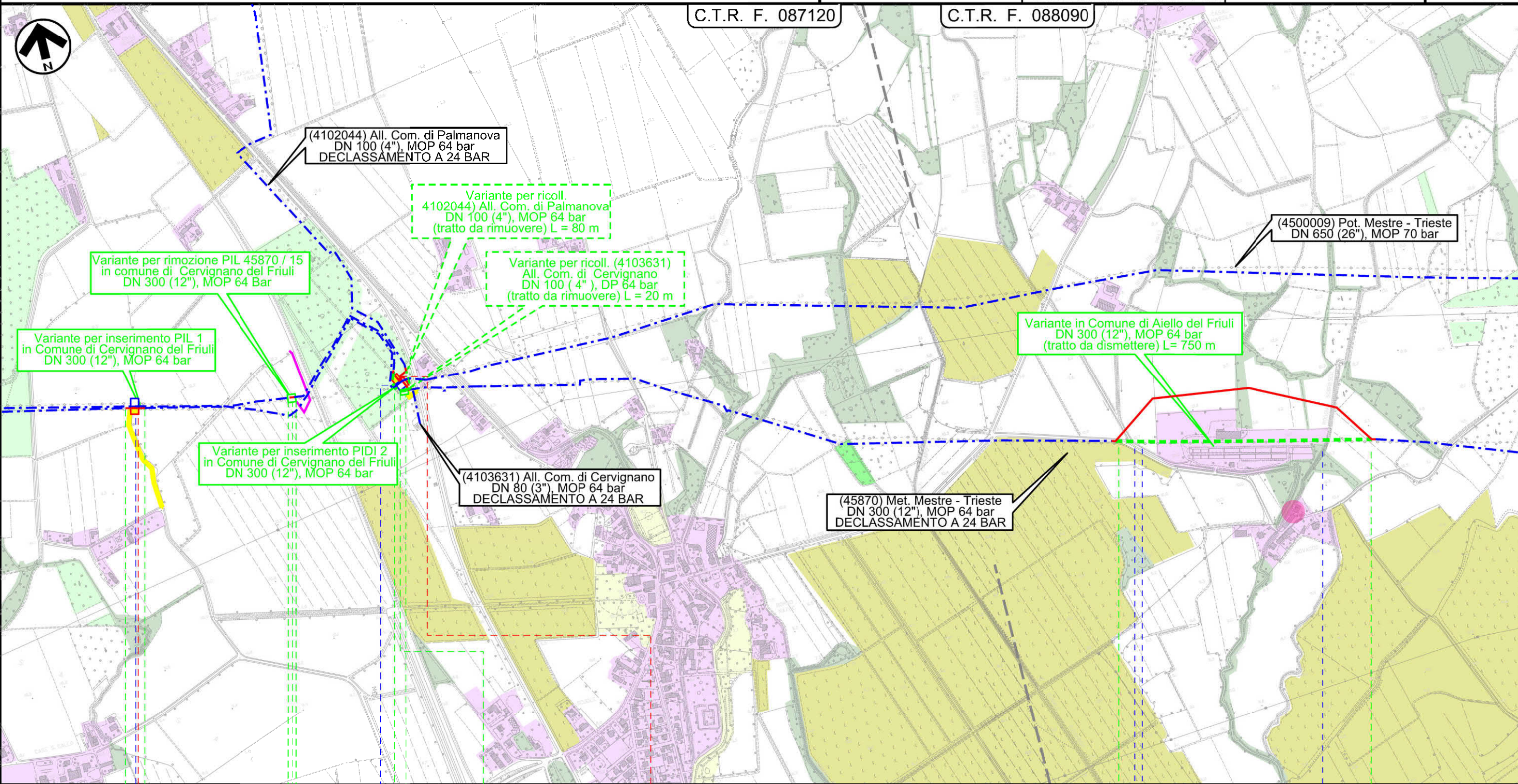
Rif. Met. Mestre - Trieste tr. Casale sul Sile - Gonars vedi dis. 17157-10-DT-5200 | Met. Mestre - Trieste tr. Gonars - Trieste Interventi per declassamento a 24 bar

**MET. MESTRE - TRIESTE tratto Gonars - Trieste DN 300/250 (12"/10"), DP 64 bar
DISMISSIONI per declassamento a 24 bar**

Carta del paesaggio

1	01/12/2017	EMISSIONE PER PERMESSI	E.MENGARELLI	G.BERTERA	H.D.AIUDI
0	15/09/2017	EMISSIONE PER COMMENTI	G.GALLIZIOLI	G.BERTERA	H.D.AIUDI
INDICE	DATA	REVISIONI	ELABORATO	VERIFICATO	APPROVATO
			PROGETTISTA 		
			Dis.	80-DT-D-5212	
			Comm.	NR/17157	
			Rif.TFM: 011-PJM5-005-80-DT-D-5212		

Foglio
3
di 11
Scala
1:10000



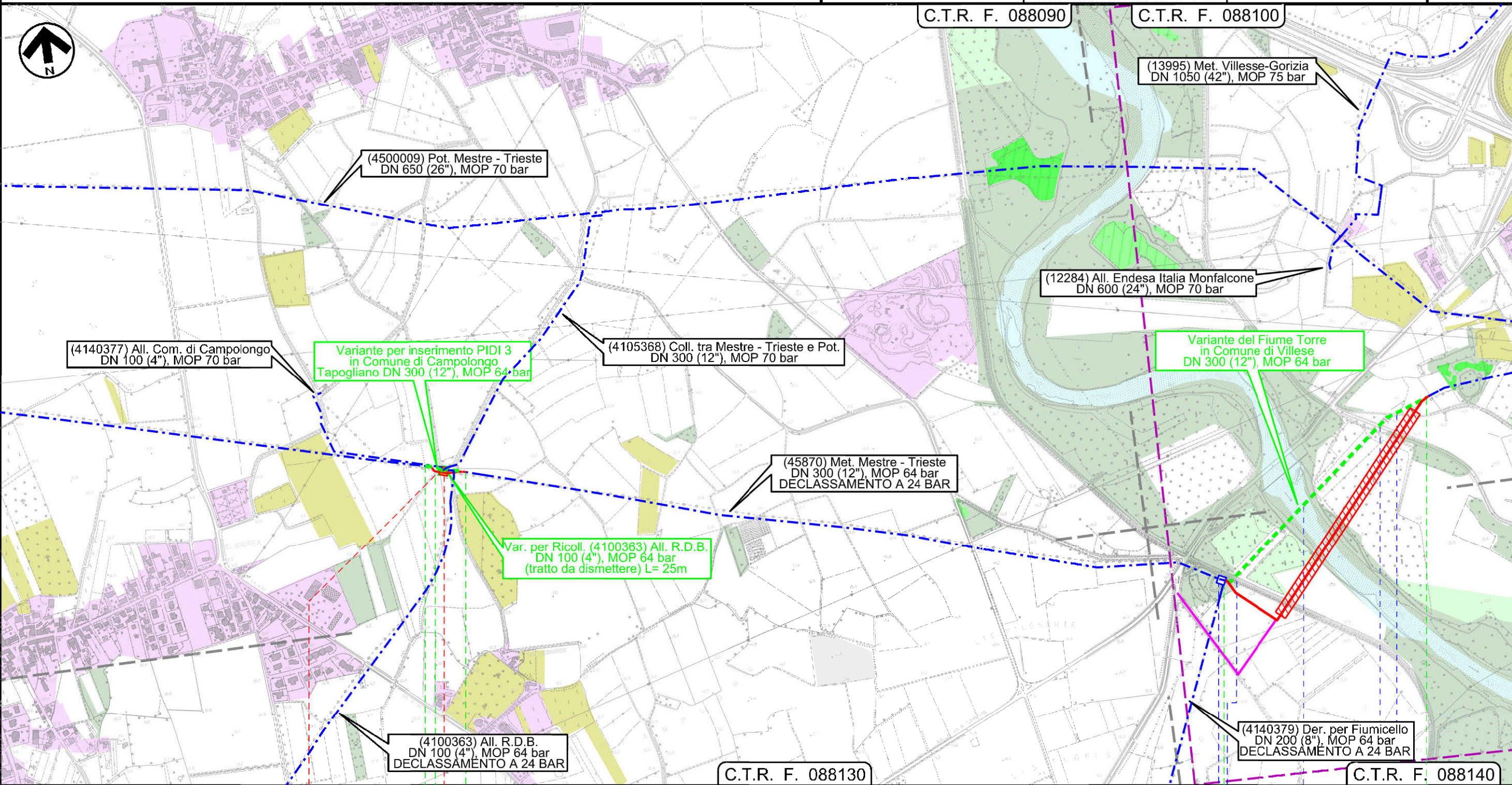
0	0+050	0 0+030	0 0+090	0	0+635
CERVIGNANO DEL FRIULI		CERVIGNANO DEL FRIULI		AIELLO DEL FRIULI	
UDINE		UDINE		UDINE	
			Strada Fondiaria Roggia Barisada Roggia Sobresco		
INTERVENTO n 2		INTERVENTO n 3		INTERVENTO n 4	

Il presente disegno e' di proprieta' aziendale - La Societa' tutela i propri diritti a termine di legge.


**MET. MESTRE - TRIESTE tratto Gonars - Trieste DN 300/250 (12"/10"), DP 64 bar
DISMISSIONI per declassamento a 24 bar**

Carta del paesaggio

1	01/12/2017	EMISSIONE PER PERMESSI	E.MENGARELLI	G.BERTERA	H.D.AIUDI	Foglio 4 di 11 Scala 1:10000
0	15/09/2017	EMISSIONE PER COMMENTI	G.GALLIZIOLI	G.BERTERA	H.D.AIUDI	
INDICE	DATA	REVISIONI	ELABORATO	VERIFICATO	APPROVATO	
			PROGETTISTA 			Dis. 80-DT-D-5212
			Rif. TFM: 011-PJM5-005-80-DT-D-5212			Comm. NR/17157



Il presente disegno e' di proprieta' aziendale - La Societa' tutela i propri diritti a termine di legge.

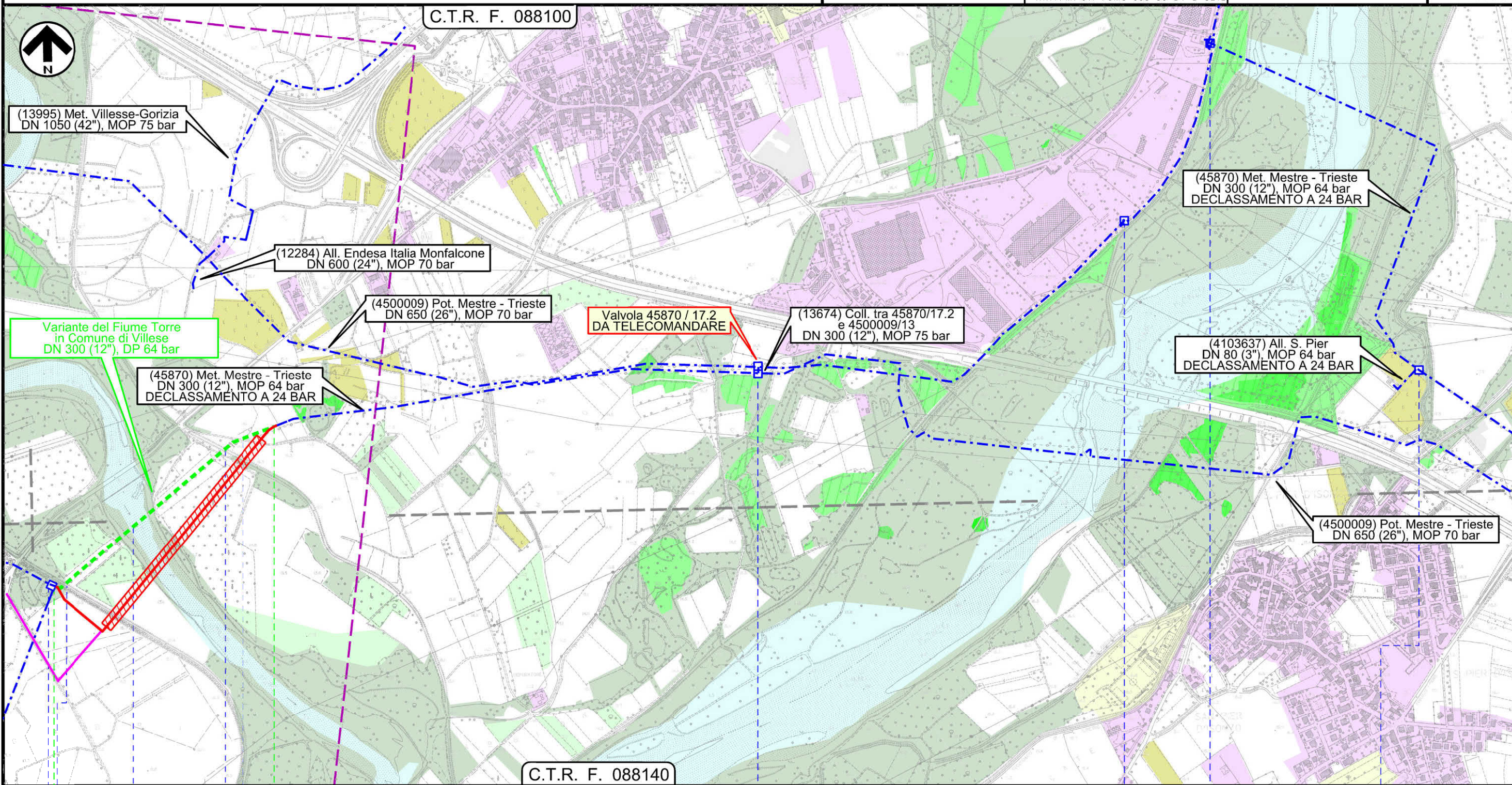


**MET. MESTRE - TRIESTE tratto Gonars - Trieste DN 300/250 (12"/10"), DP 64 bar
DISMISSIONI per declassamento a 24 bar**

1	01/12/2017	EMISSIONE PER PERMESSI	E.MENGARELLI	G.BERTERA	H.D.AIUDI
0	15/09/2017	EMISSIONE PER COMMENTI	G.GALLIZIOLI	G.BERTERA	H.D.AIUDI
INDICE	DATA	REVISIONI	ELABORATO	VERIFICATO	APPROVATO
			PROGETTISTA 		
			Dis.	80-DT-D-5212	
			Comm.	NR/17157	
			Rif. TFM: 011-PJM5-005-80-DT-D-5212		

Foglio
5
di 11
Scala
1:10000

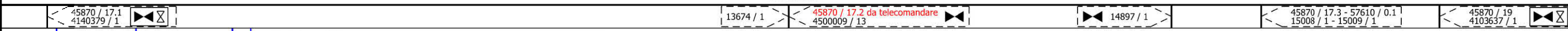
Carta del paesaggio



Il presente disegno e' di proprieta' aziendale - La Societa' tutela i propri diritti a termine di legge.

0 0+715

VILLESSE
GORIZIA



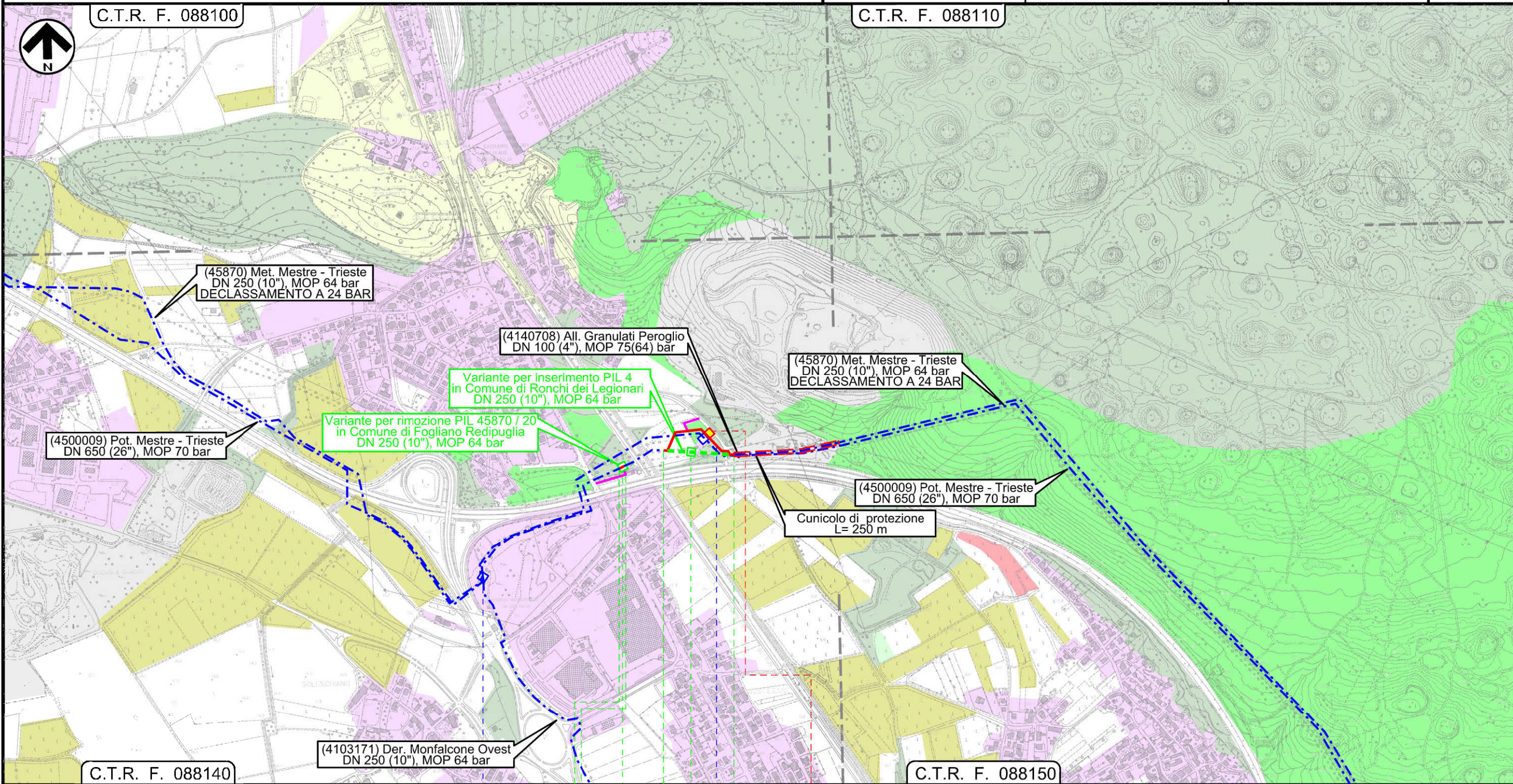
INTERVENTO n 7

MET. MESTRE - TRIESTE tratto Gonars - Trieste DN 300/250 (12"/10"), DP 64 bar
DISMISSIONI per declassamento a 24 bar

Carta del paesaggio

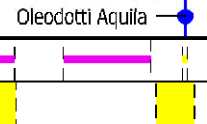
1	01/12/2017	EMISSIONE PER PERMESSI	E.MENGARELLI	G.BERTERA	H.D.AIUDI
0	15/09/2017	EMISSIONE PER COMMENTI	G.GALLIZIOLI	G.BERTERA	H.D.AIUDI
INDICE	DATA	REVISIONI	ELABORATO	VERIFICATO	APPROVATO
			PROGETTISTA 		
			Dis.	80-DT-D-5212	
			Comm.	NR/17157	
			Rif. TFM: 011-PJM5-005-80-DT-D-5212		

Foglio
6
di 11
Scala
1:10000



0 0+020 0 0+250
FOGLIANO REDIPUGLIA | RONCHI DEI LEGIONARI

GORIZIA



INTERVENTO n 8 INTERVENTO n 9

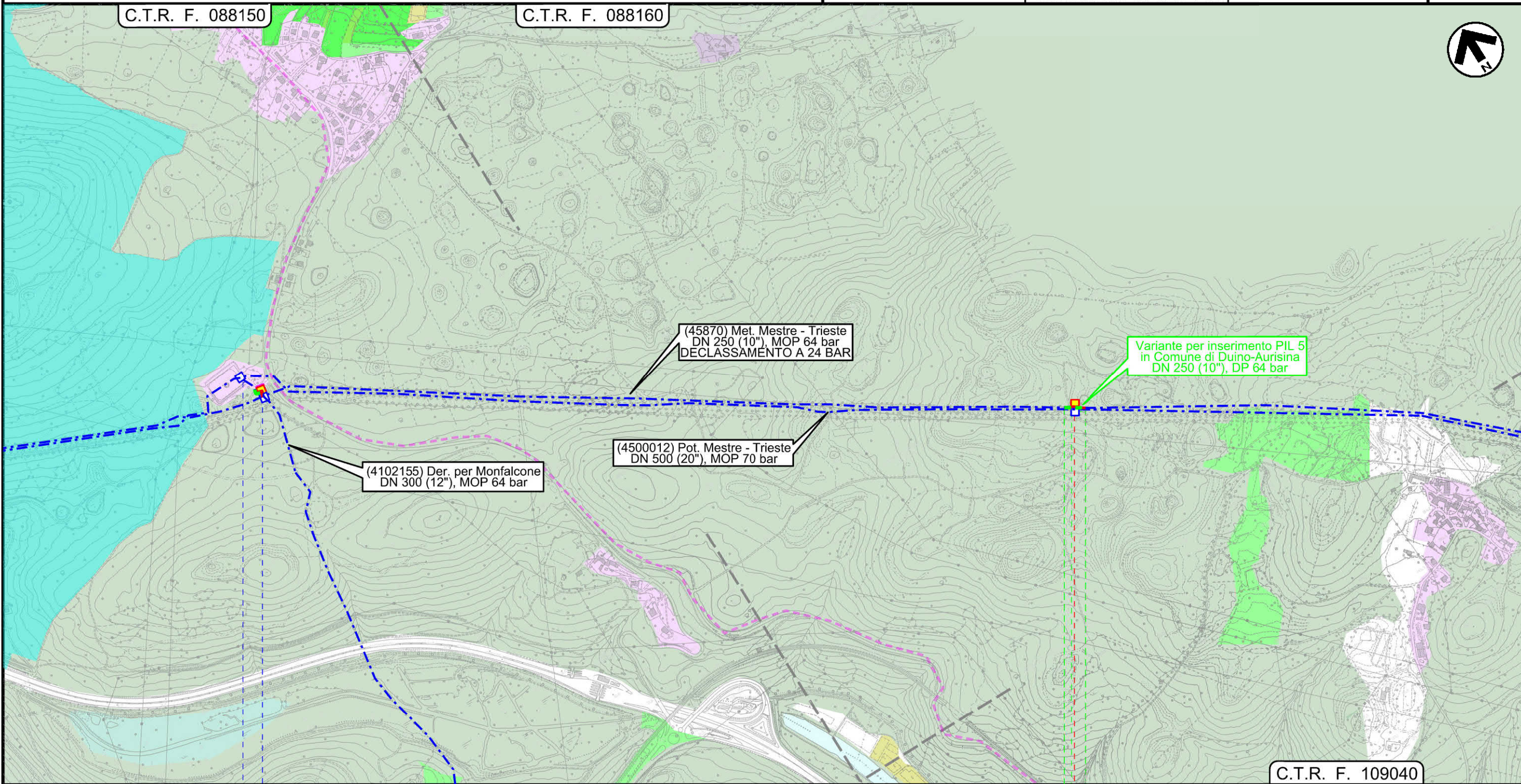
Il presente disegno e' di proprieta' aziendale - La Societa' tutela i propri diritti a termine di legge.

**MET. MESTRE - TRIESTE tratto Gonars - Trieste DN 300/250 (12"/10"), DP 64 bar
DISMISSIONI per declassamento a 24 bar**

1	01/12/2017	EMISSIONE PER PERMESSI	E.MENGARELLI	G.BERTERA	H.D.AIUDI
0	15/09/2017	EMISSIONE PER COMMENTI	G.GALLIZIOLI	G.BERTERA	H.D.AIUDI
INDICE	DATA	REVISIONI	ELABORATO	VERIFICATO	APPROVATO
			PROGETTISTA 		
			Dis.	80-DT-D-5212	
			Comm.	NR/17157	
			Rif. TFM: 011-PJM5-005-80-DT-D-5212		

Foglio
7
di 11
Scala
1:10000

Carta del paesaggio



C.T.R. F. 088150

C.T.R. F. 088160

(45870) Met. Mestre - Trieste
DN 250 (10"), MOP 64 bar
DECLASSAMENTO A 24 BAR

Variante per inserimento PIL 5
in Comune di Duino-Aurisina
DN 250 (10"), DP 64 bar

(4102155) Der. per Monfalcone
DN 300 (12"), MOP 64 bar

(4500012) Pot. Mestre - Trieste
DN 500 (20"), MOP 70 bar

C.T.R. F. 109040

0 0+060

DOBERDO' DEL LAGO

DUINO-AURISINA

GORIZIA

TRIESTE

impianto n.899 / 4500009 / 15.1 <- 45870 / 24 - 4102155 / 1 ampliamento impianto per inserimento bypass >-

<- 45870 / 25 > <- PIL-TC n.5 km 32+670 >-

INTERVENTO n 10

INTERVENTO n 11

Il presente disegno e' di proprieta' aziendale - La Societa' tutela i propri diritti a termine di legge.

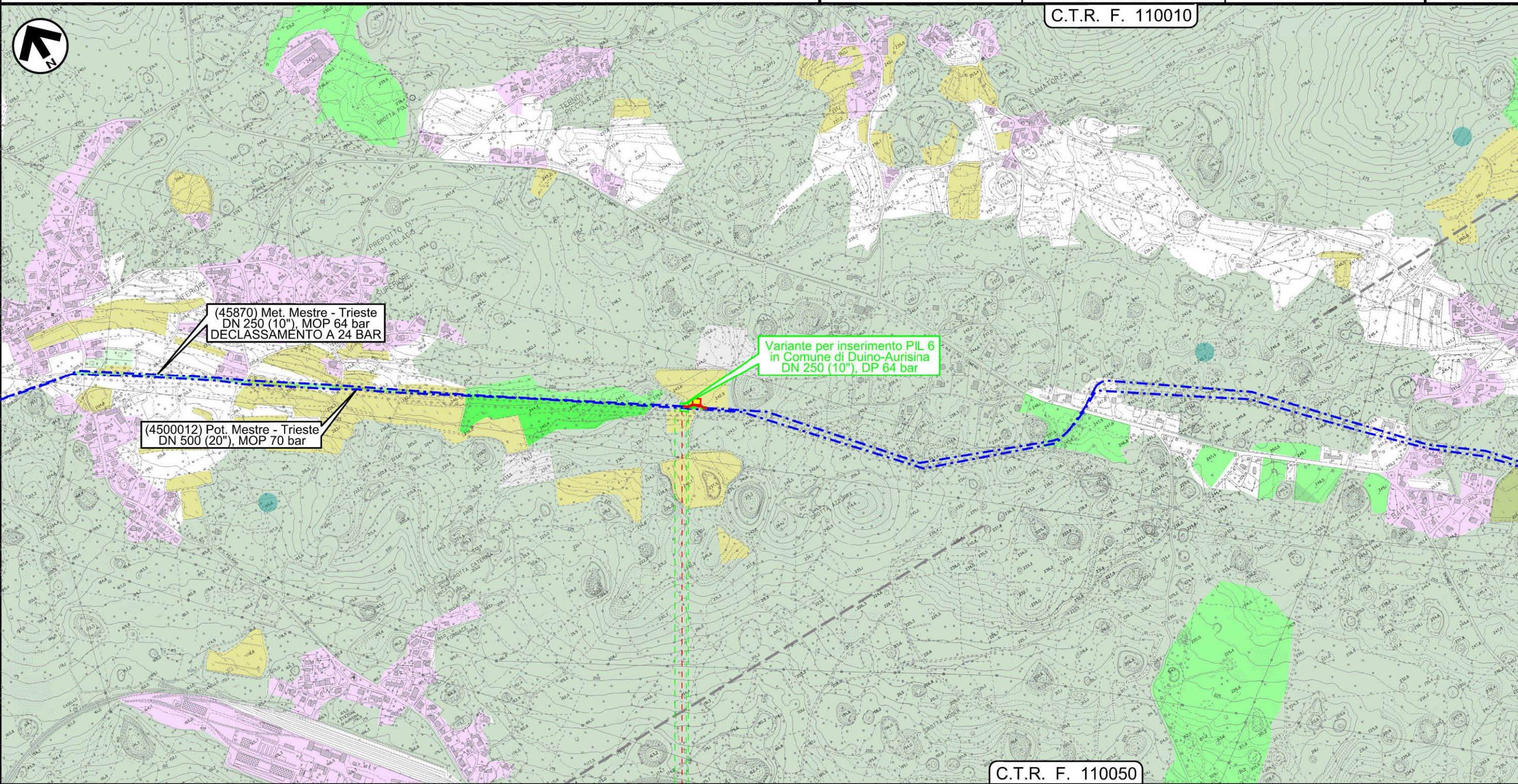
**MET. MESTRE - TRIESTE tratto Gonars - Trieste DN 300/250 (12"/10"), DP 64 bar
DISMISSIONI per declassamento a 24 bar**

Carta del paesaggio

1	01/12/2017	EMISSIONE PER PERMESSI	E.MENGARELLI	G.BERTERA	H.D.AIUDI
0	15/09/2017	EMISSIONE PER COMMENTI	G.GALLIZIOLI	G.BERTERA	H.D.AIUDI
INDICE	DATA	REVISIONI	ELABORATO	VERIFICATO	APPROVATO
			PROGETTISTA 		
			Dis.	80-DT-D-5212	
			Comm.	NR/17157	

Foglio
8
di 11
Scala
1:10000

C.T.R. F. 110010



C.T.R. F. 110050

0 0+040

DUINO-AURISINA

TRIESTE



INTERVENTO n 12

Il presente disegno e' di proprieta' aziendale - La Societa' tutela i propri diritti a termine di legge.

**MET. MESTRE - TRIESTE tratto Gonars - Trieste DN 300/250 (12"/10"), DP 64 bar
DISMISSIONI per declassamento a 24 bar**

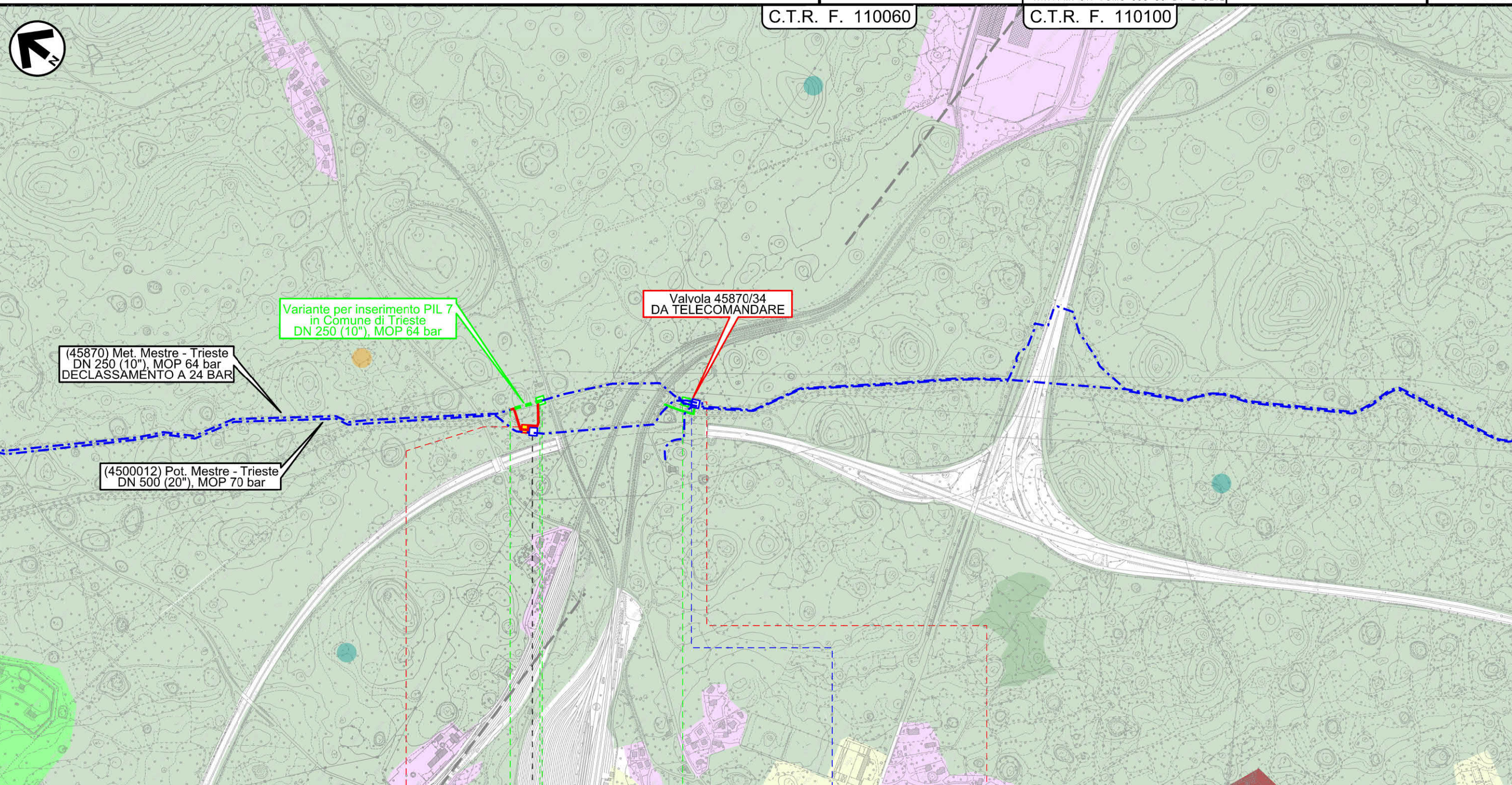
Carta del paesaggio

1	01/12/2017	EMISSIONE PER PERMESSI	E.MENGARELLI	G.BERTERA	H.D.AIUDI
0	15/09/2017	EMISSIONE PER COMMENTI	G.GALLIZIOLI	G.BERTERA	H.D.AIUDI
INDICE	DATA	REVISIONI	ELABORATO	VERIFICATO	APPROVATO
			PROGETTISTA 		
			Dis.	80-DT-D-5212	
			Comm.	NR/17157	
			Rif. TFM: 011-PJM5-005-80-DT-D-5212		

Foglio
9
di 11
Scala
1:10000

C.T.R. F. 110060

C.T.R. F. 110100



0 0+090

TRIESTE TRIESTE
TRIESTE TRIESTE



INTERVENTO n 13

INTERVENTO n 14

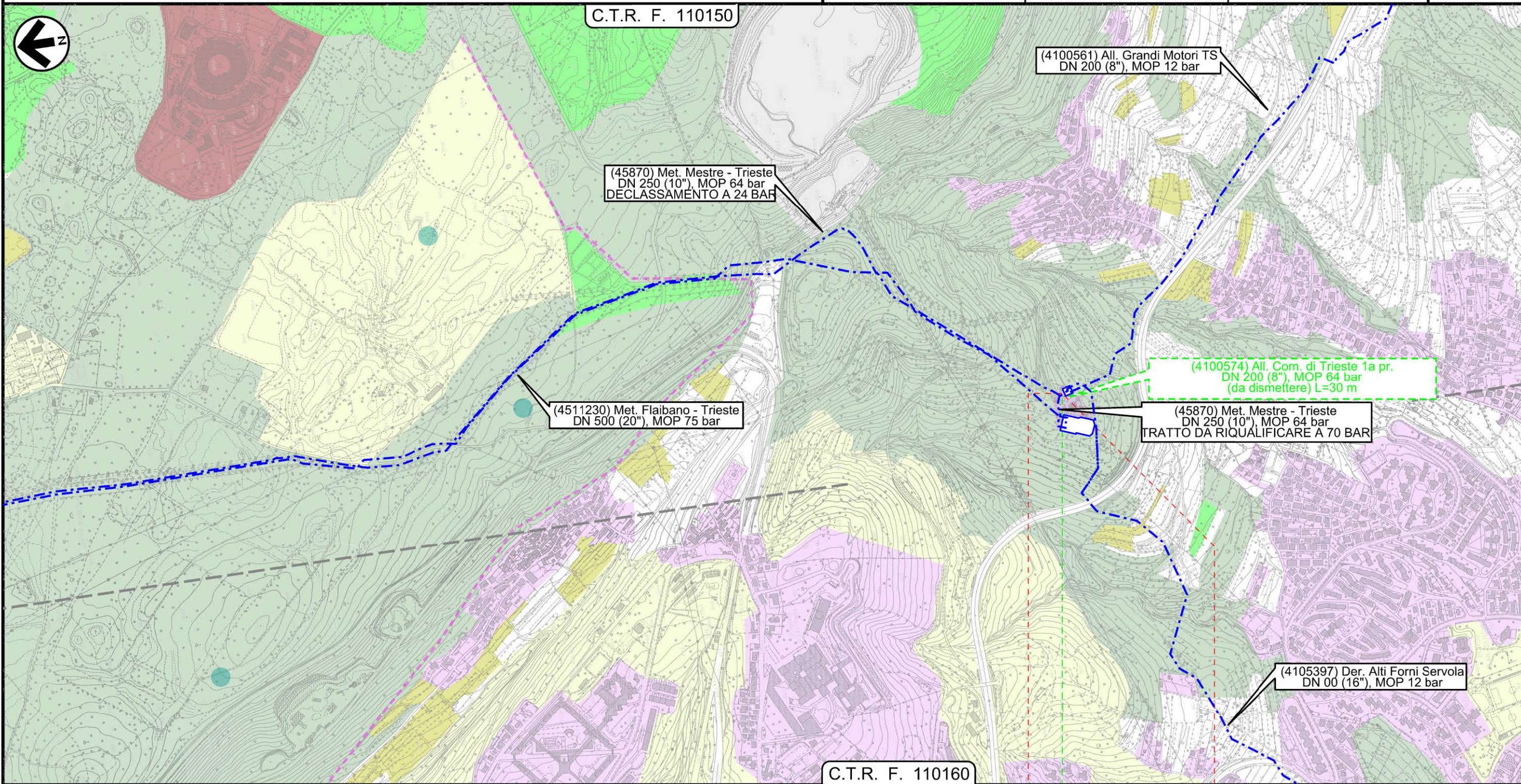
Il presente disegno e' di proprieta' aziendale - La Societa' tutela i propri diritti a termine di legge.

**MET. MESTRE - TRIESTE tratto Gonars - Trieste DN 300/250 (12"/10"), DP 64 bar
DISMISSIONI per declassamento a 24 bar**

Carta del paesaggio

1	01/12/2017	EMISSIONE PER PERMESSI	E.MENGARELLI	G.BERTERA	H.D.AIUDI
0	15/09/2017	EMISSIONE PER COMMENTI	G.GALLIZIOLI	G.BERTERA	H.D.AIUDI
INDICE	DATA	REVISIONI	ELABORATO	VERIFICATO	APPROVATO
SNAM RETE GAS		PROGETTISTA techfem		Dis.	80-DT-D-5212
		Rif. TFM: 011-PJM5-005-80-DT-D-5212		Comm.	NR/17157

Foglio
10
di 11
Scala
1:10000



Il presente disegno e' di proprieta' aziendale - La Societa' tutela i propri diritti a termine di legge.


TRIESTE
TRIESTE

45870 / 38 - 4100574 / 1 inserimento P.d.L. all'interno dell'area impiantistica esistente

Imp. n 994

PIDA/C

4100574/1



INTERVENTO n 15

1	01/12/2017	EMISSIONE PER PERMESSI	E.MENGARELLI	G.BERTERA	H.D.AIUDI
0	15/09/2017	EMISSIONE PER COMMENTI	G.GALLIZIOLI	G.BERTERA	H.D.AIUDI
INDICE	DATA	REVISIONI	ELABORATO	VERIFICATO	APPROVATO
			PROGETTISTA 		
			Dis.	80-DT-D-5212	
			Comm.	NR/17157	
			Rif.TFM: 011-PJM5-005-80-DT-D-5212		Scala 1:10000

Carta del paesaggio

LEGENDA

SIMBOLOGIA CARTOGRAFICA

- | | | | |
|--|---|--|---|
| | Metanodotto in progetto | | Altre condotte di terzi |
| | Altro Metanodotto in progetto | | Gallerie, Tunnel, Mini-Microtunnel, Raise Boring e T.O.C. |
| | Metanodotti in esercizio | | Impianti di linea in progetto |
| | Metanodotti da porre fuori esercizio e recuperare | | Impianti di linea su rete in esercizio |
| | Metanodotto di altro progetto | | Impianti di linea da porre fuori esercizio e recuperare |
| | Aree impianti stacco-terminale in progetto | | Strade di accesso provvisorio |
| | Aree impianti stacco-terminale esistenti | | Strada di accesso all'impianto |
| | Aree impianti di altro progetto | | Adeguamento strade esistenti |
| | | | Limite sovrapposizione fogli |

SIMBOLOGIA MECCANICA

- Punto di intercettazione di linea (P.I.L.)
- Punto di intercettazione di derivazione importante (P.I.D.I.)
- Punto di intercettazione di derivazione semplice con stacco da P.I.L. (P.I.D.S.)
- Punto di intercettazione e derivazione semplice con stacco da Linea (P.I.D.S.)
- Punto di intercettazione con discaggio di allacciamento (P.I.D.A.)
- Punto predisposto per il discaggio di allacciamento (P.P.D.A.)
- Punto di sezionamento elettrico terminale (P.S.E.T.)
- Stazione predisposta per lancio e ricevimento PIG
- Impianto di riduzione/regolazione della pressione

SIMBOLOGIA TEMATICA

- Arboricoltura da legno
- Aree ad accesso limitato
- Aree antropizzate
- Aree boscate
- Aree degradate
- Aree verde urbano
- Bacini idrici
- Frutteti
- Monumenti naturalistici
- Mulini e salti di quota
- Paesaggio carsico
- Percorsi pedonali e panoramici
- Praterie
- Riserva Naturale del Lago di Doberdo'
- Seminativi
- Vigneti

Progressiva chilometrica	N.
Comuni	
Province	
Impianti in progetto	
Attraversamenti	
Strade - Piste - Depositi prov. - Piazzole	ACCESSO IMPIANTI ADEGUAMENTI STRADE STRADE PROVVISORIE DEPOSITI TEMPORANEI Dn N Pn
Fascia di lavoro	ALLARGATA RIDOTTA

Il presente disegno e' di proprieta' aziendale - La Societa' tutela i propri diritti a termine di legge.