

COROGRAFIA

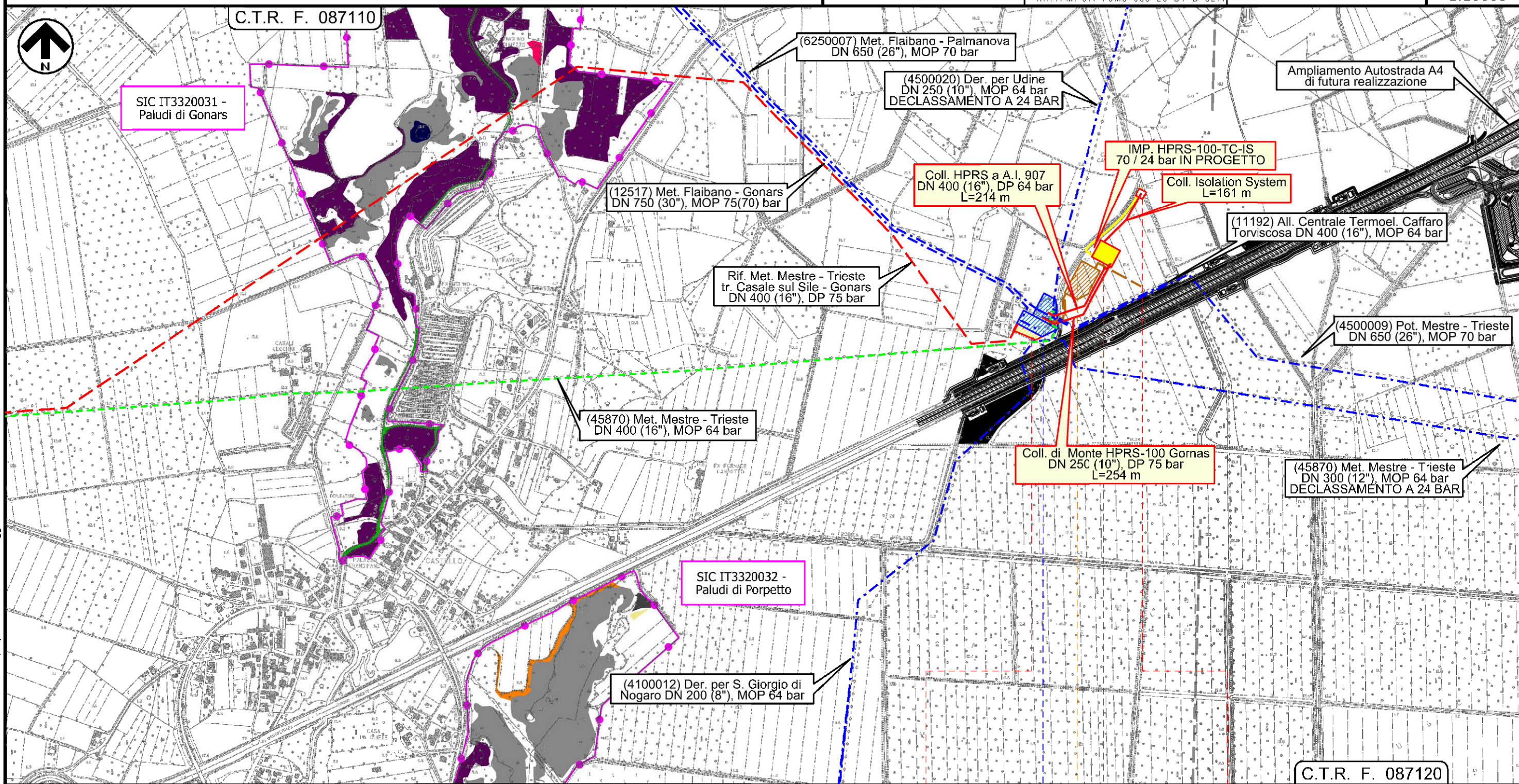
1	01/12/2017	EMISSIONE PER PERMESSI	L.FALCETELLI	G.BERTERA	H.D. AIUDI
0	08/09/2017	EMISSIONE PER COMMENTI	L.FALCETELLI	G.BERTERA	H.D. AIUDI
INDICE	DATA	REVISIONI	ELABORATO	VERIFICATO	APPROVATO
			PROGETTISTA Rif.TFM: 011-PJM5-005-20-DT-D-5211		
MET. MESTRE - TRIESTE tratto Gonars - Trieste DN 300/250 (12"/10"), DP 64 bar interventi per declassamento a 24 bar			Dis. 20-DT-D-5211 Fg. 1 di 11		
Carta degli habitat			Comm. NR/17157 Sostituisce il Sostituito dal		
INDICE	1				
Scala	1:10000				

Met. MESTRE - TRIESTE tratto Gonars - Trieste DN 300/250 (12"/10"), DP 64 bar
interventi per declassamento a 24 bar

1	01/12/2017	EMISSIONE PER PERMESSI	L.FALCETELLI	G.BERTERA	H.D.AIUDI
0	08/09/2017	EMISSIONE PER COMMENTI	L.FALCETELLI	G.BERTERA	H.D.AIUDI
INDICE	DATA	REVISIONI	ELABORATO	VERIFICATO	APPROVATO
			PROGETTISTA 		
Rif. TFM: 011-PJM5-005-20-DT-D-5211			Dis.	20-DT-D-5211	
			Comm.	NR/17157	

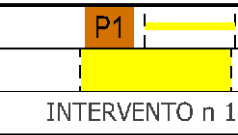
Foglio
2
di 11
Scala
1:10000

Carta degli habitat



Il presente disegno e' di proprieta' aziendale - La Societa' tutela i propri diritti a termine di legge.

GONARS
UDINE



Rif. Met. Mestre - Trieste tr. Casale sul Sile - Gonars vedi dis. 17157-10-DT-5200 Met. Mestre - Trieste tr. Gonars - Trieste Interventi per declassamento a 24 bar

Met. MESTRE - TRIESTE tratto Gonars - Trieste DN 300/250 (12"/10"), DP 64 bar
interventi per declassamento a 24 bar

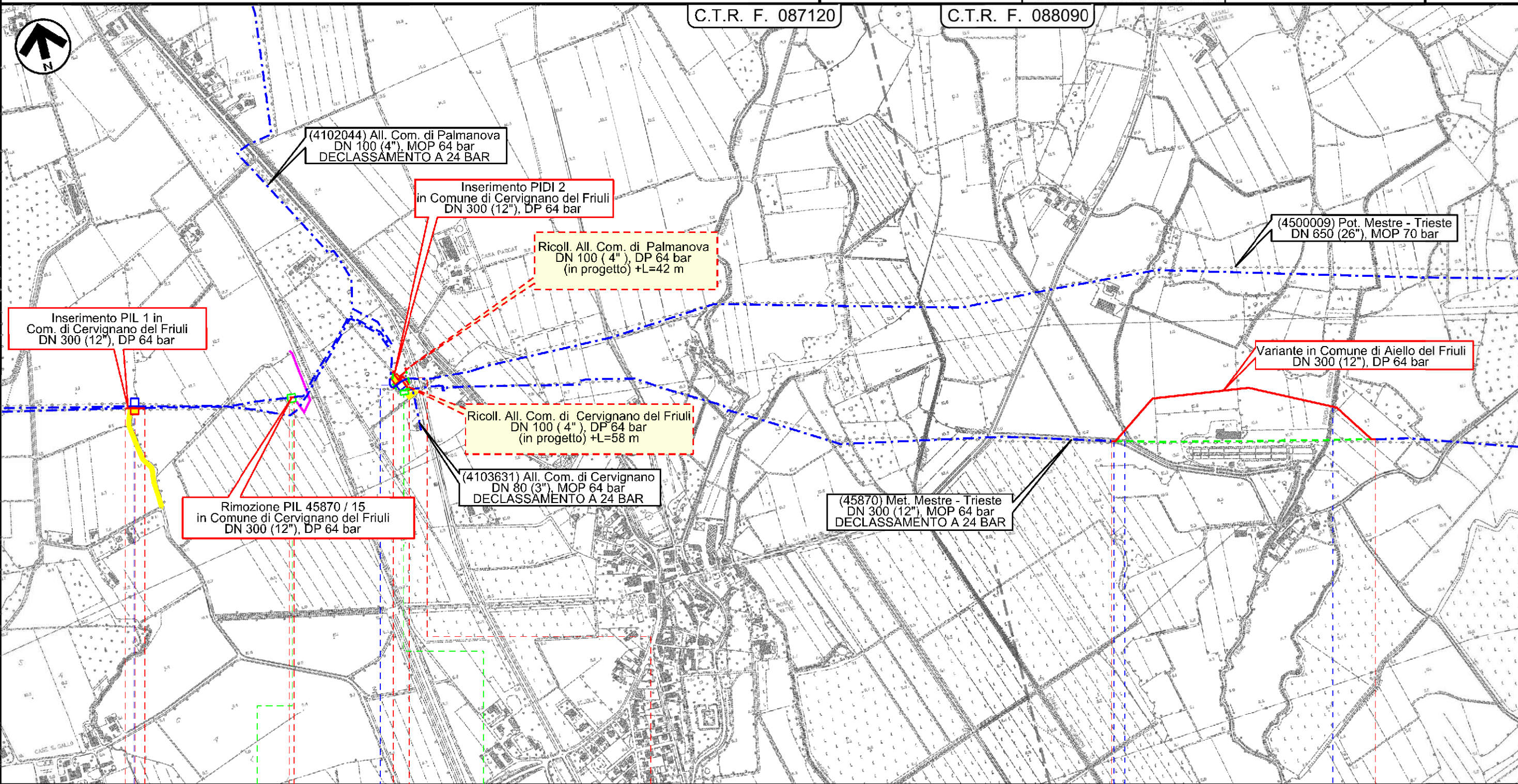
Carta degli habitat

1	01/12/2017	EMISSIONE PER PERMESSI	L.FALCETELLI	G.BERTERA	H.D.AIUDI
0	08/09/2017	EMISSIONE PER COMMENTI	L.FALCETELLI	G.BERTERA	H.D.AIUDI
INDICE	DATA	REVISIONI	ELABORATO	VERIFICATO	APPROVATO
			PROGETTISTA 		
Rif.TFM: 011-PJM5-005-20-DT-D-5211			Dis.	20-DT-D-5211	
			Comm.	NR/17157	

Foglio
3
di 11
Scala
1:10000

C.T.R. F. 087120

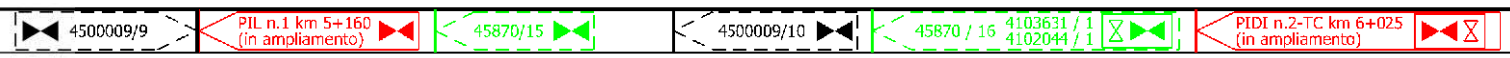
C.T.R. F. 088090




00+050 00+012 0 0+080 0 0+764

CERVIGNANO DEL FRIULI CERVIGNANO DEL FRIULI AIELLO DEL FRIULI

UDINE UDINE UDINE



Strada Fondiaria Canale Barisada Roggia Sobresco



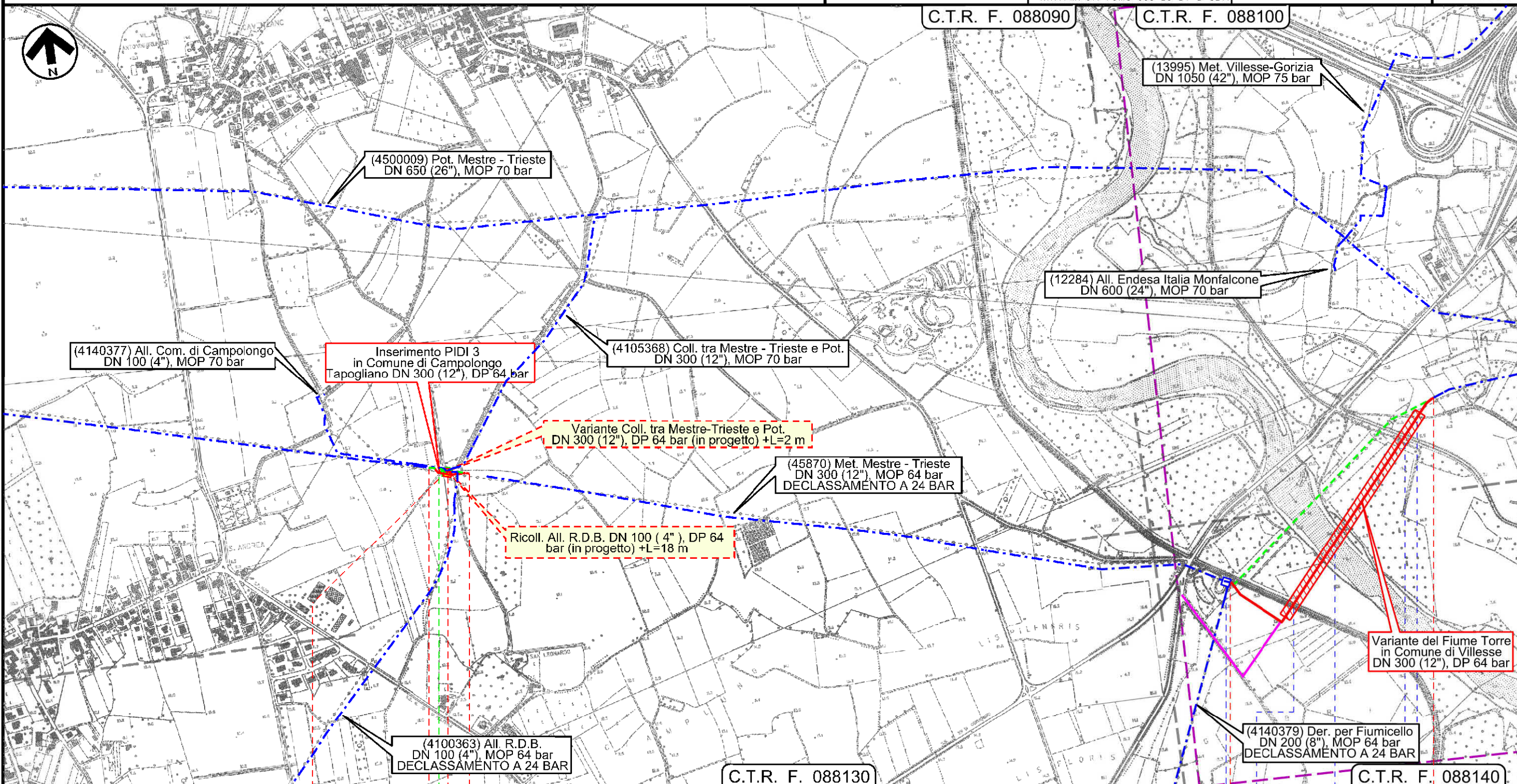
INTERVENTO n 2 INTERVENTO n 3 INTERVENTO n 4

Il presente disegno e' di proprieta' aziendale - La Societa' tutelera' i propri diritti a termine di legge.

Met. MESTRE - TRIESTE tratto Gonars - Trieste DN 300/250 (12"/10"), DP 64 bar
interventi per declassamento a 24 bar


Carta degli habitat

1	01/12/2017	EMISSIONE PER PERMESSI	L.FALCETELLI	G.BERTERA	H.D.AIUDI	Foglio 4 di 11 Scala 1:10000
0	08/09/2017	EMISSIONE PER COMMENTI	L.FALCETELLI	G.BERTERA	H.D.AIUDI	
INDICE	DATA	REVISIONI	ELABORATO	VERIFICATO	APPROVATO	
			PROGETTISTA 			Dis. 20-DT-D-5211
			Rif.TFM: 011-PJM5-005-20-DT-D-5211			Comm. NR/17157



Il presente disegno e' di proprieta' aziendale - La Societa' tutela i propri diritti a termine di legge.

0 0+110 CAMPOLONGO TAPOGLIANO UDINE
0 0+862 VILLESSE GORIZIA

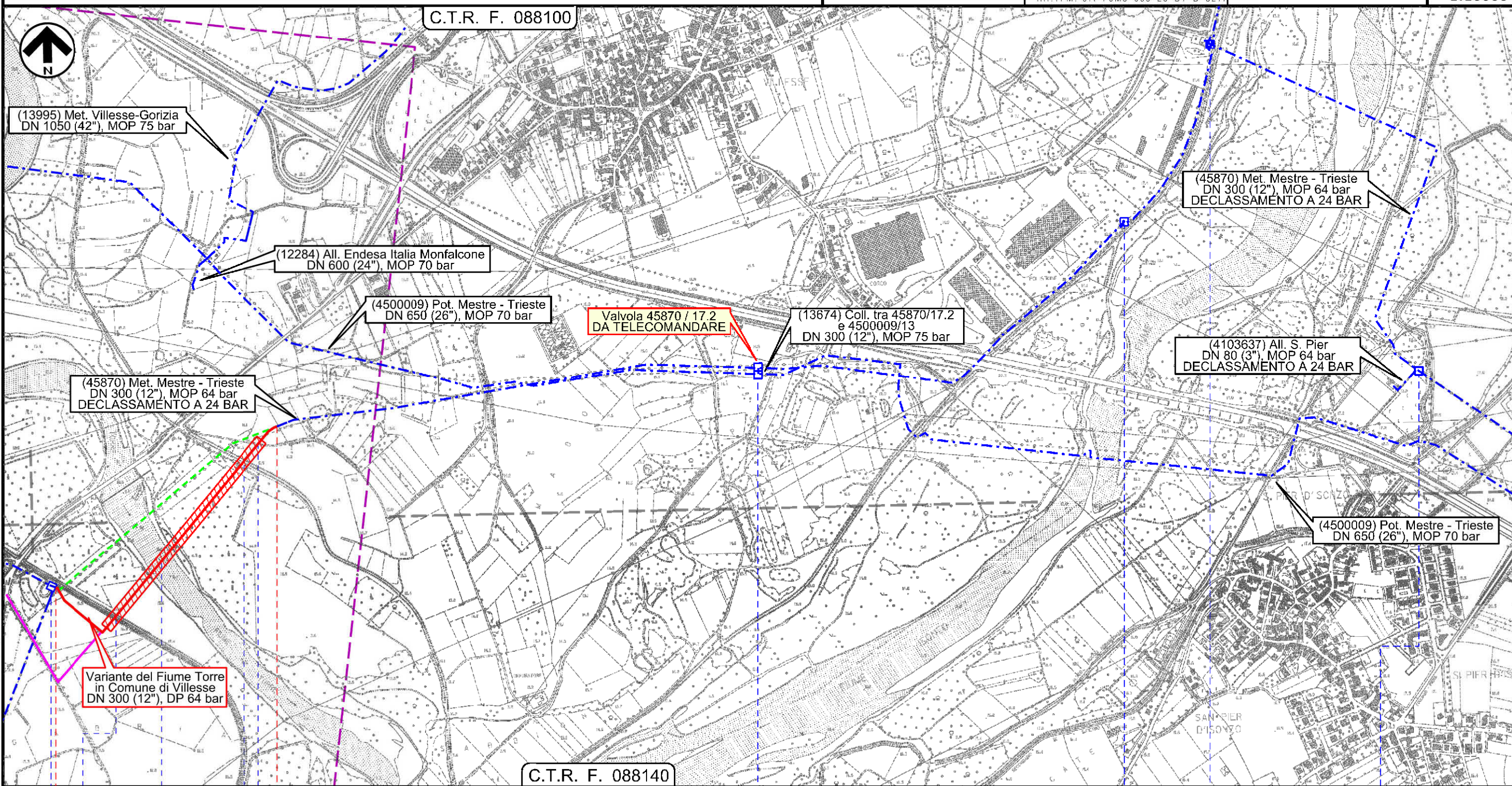


Met. MESTRE - TRIESTE tratto Gonars - Trieste DN 300/250 (12"/10"), DP 64 bar
interventi per declassamento a 24 bar

1	01/12/2017	EMISSIONE PER PERMESSI	L.FALCETELLI	G.BERTERA	H.D.AIUDI
0	08/09/2017	EMISSIONE PER COMMENTI	L.FALCETELLI	G.BERTERA	H.D.AIUDI
INDICE	DATA	REVISIONI	ELABORATO	VERIFICATO	APPROVATO
			PROGETTISTA 		
Rif.TFM: 011-PJM5-005-20-DT-D-5211			Dis.	20-DT-D-5211	
			Comm.	NR/17157	

Foglio
5
di 11
Scala
1:10000

Carta degli habitat



Il presente disegno e' di proprieta' aziendale - La Societa' tutela i propri diritti a termine di legge.

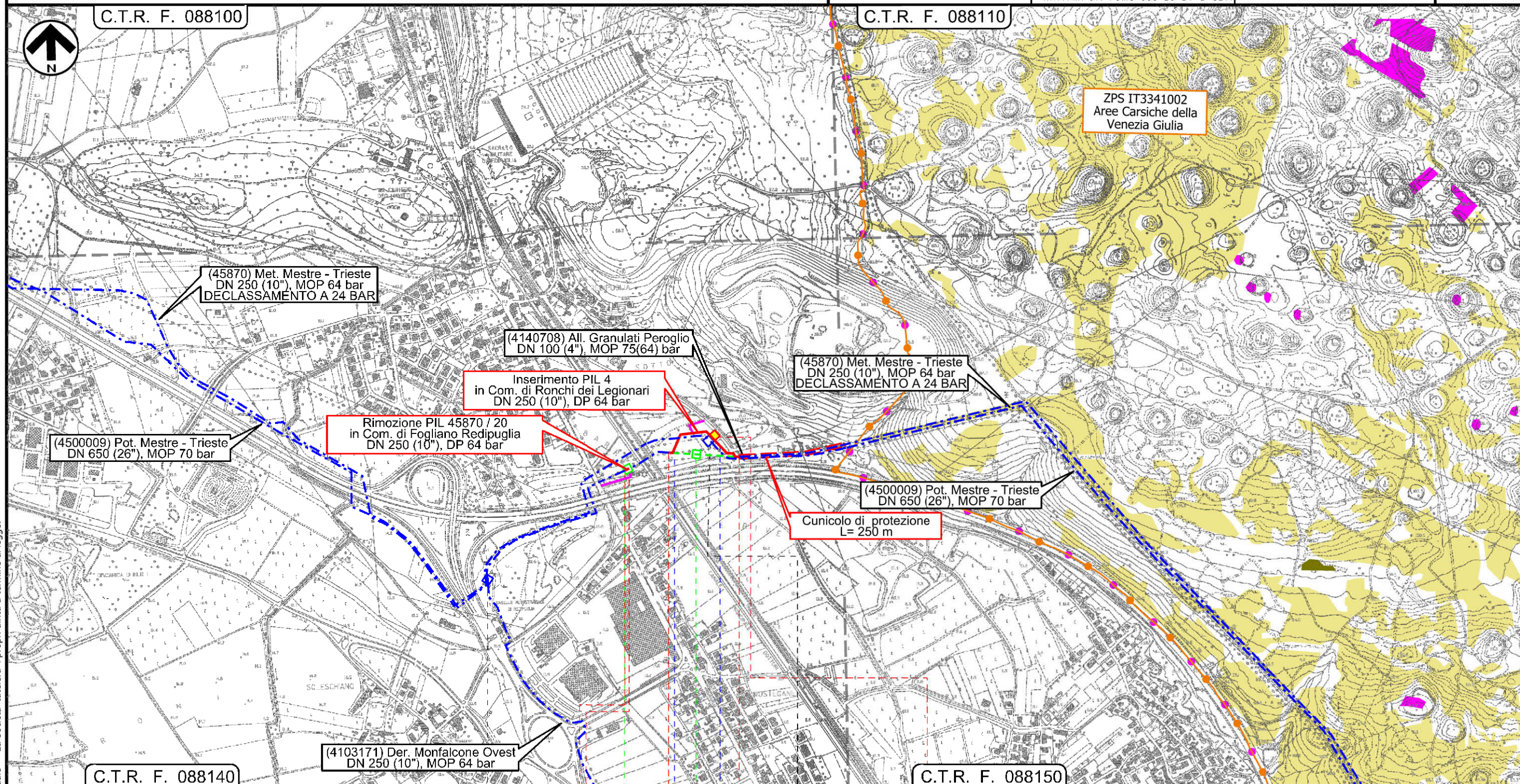
0		0+862		VILLESSE		GORIZIA	
Argine		Fiume Torre		Argine		via Madonna del Piano	
				INTERVENTO n 7			

Met. MESTRE - TRIESTE tratto Gonars - Trieste DN 300/250 (12"/10"), DP 64 bar
 interventi per declassamento a 24 bar

Carta degli habitat

1	01/12/2017	EMISSIONE PER PERMESSI	L.FALCETELLI	G.BERTERA	H.D.AIUDI
0	08/09/2017	EMISSIONE PER COMMENTI	L.FALCETELLI	G.BERTERA	H.D.AIUDI
INDICE	DATA	REVISIONI	ELABORATO	VERIFICATO	APPROVATO
			PROGETTISTA 		
Rif. TFM: 011-PJM5-005-20-DT-D-5211			Dis.	20-DT-D-5211	
			Comm.	NR/17157	

Foglio
6
 di 11
 Scala
 1:10000



0 0+022 0 0+240

FOGLIANO REDIPUGLIA | RONCHI DEI LEGIONARI

GORIZIA



Oleodotto KRI SpA

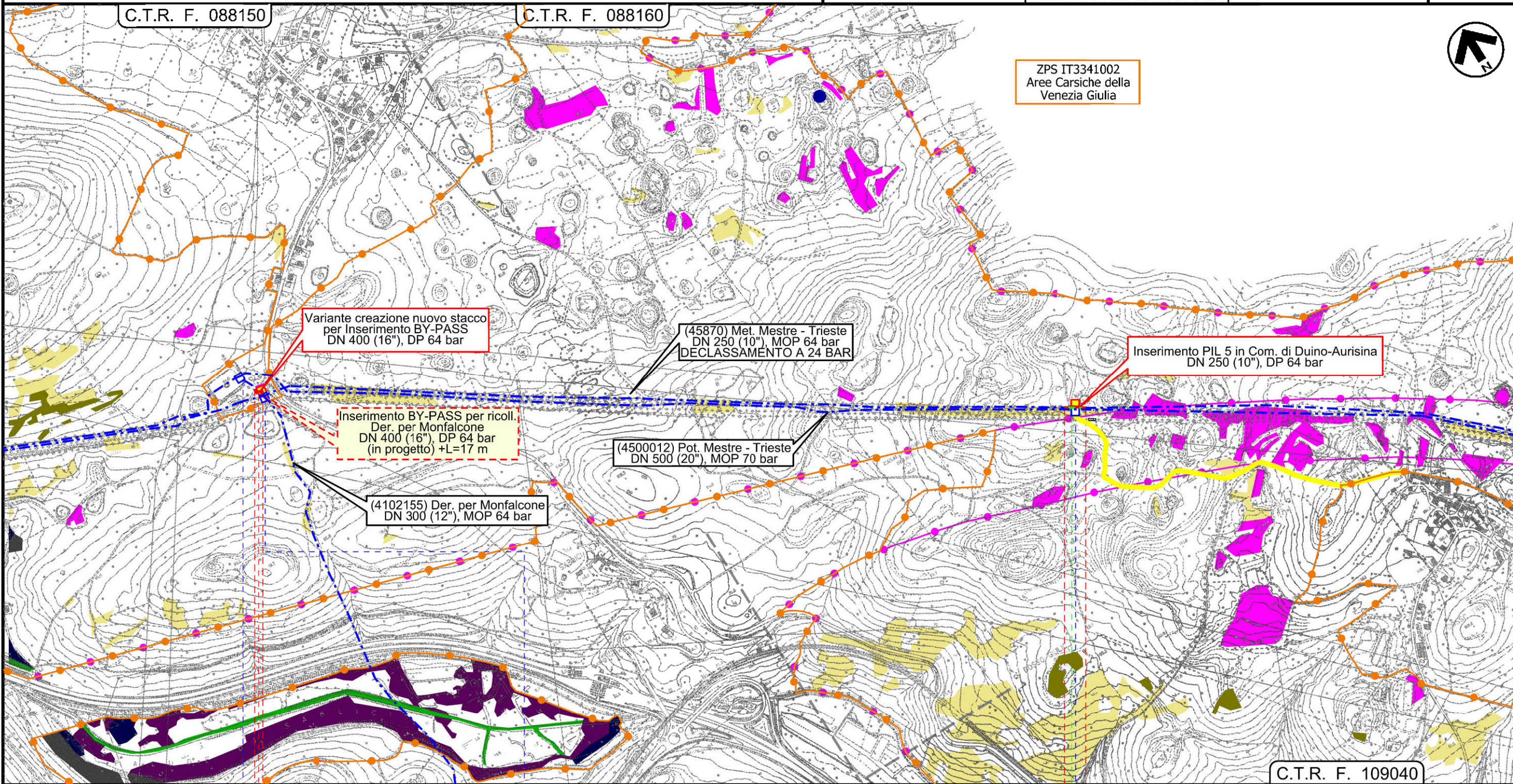
INTERVENTO n 8 INTERVENTO n 9

Il presente disegno e' di proprieta' aziendale - La Societa' tutela i propri diritti a termine di legge.



Met. MESTRE - TRIESTE tratto Gonars - Trieste DN 300/250 (12"/10"), DP 64 bar
interventi per declassamento a 24 bar

Carta degli habitat

1	01/12/2017	EMISSIONE PER PERMESSI	L.FALCETELLI	G.BERTERA	H.D.AIUDI	Foglio 7 di 11 Scala 1:10000
0	08/09/2017	EMISSIONE PER COMMENTI	L.FALCETELLI	G.BERTERA	H.D.AIUDI	
INDICE	DATA	REVISIONI	ELABORATO	VERIFICATO	APPROVATO	
			PROGETTISTA 			Dis. 20-DT-D-5211
			Rif.TFM: 011-PJM5-005-20-DT-D-5211			Comm. NR/17157



0 0+032 DOBERDO' DEL LAGO GORIZIA 0 0+055 DUINO-AURISINA TRIESTE



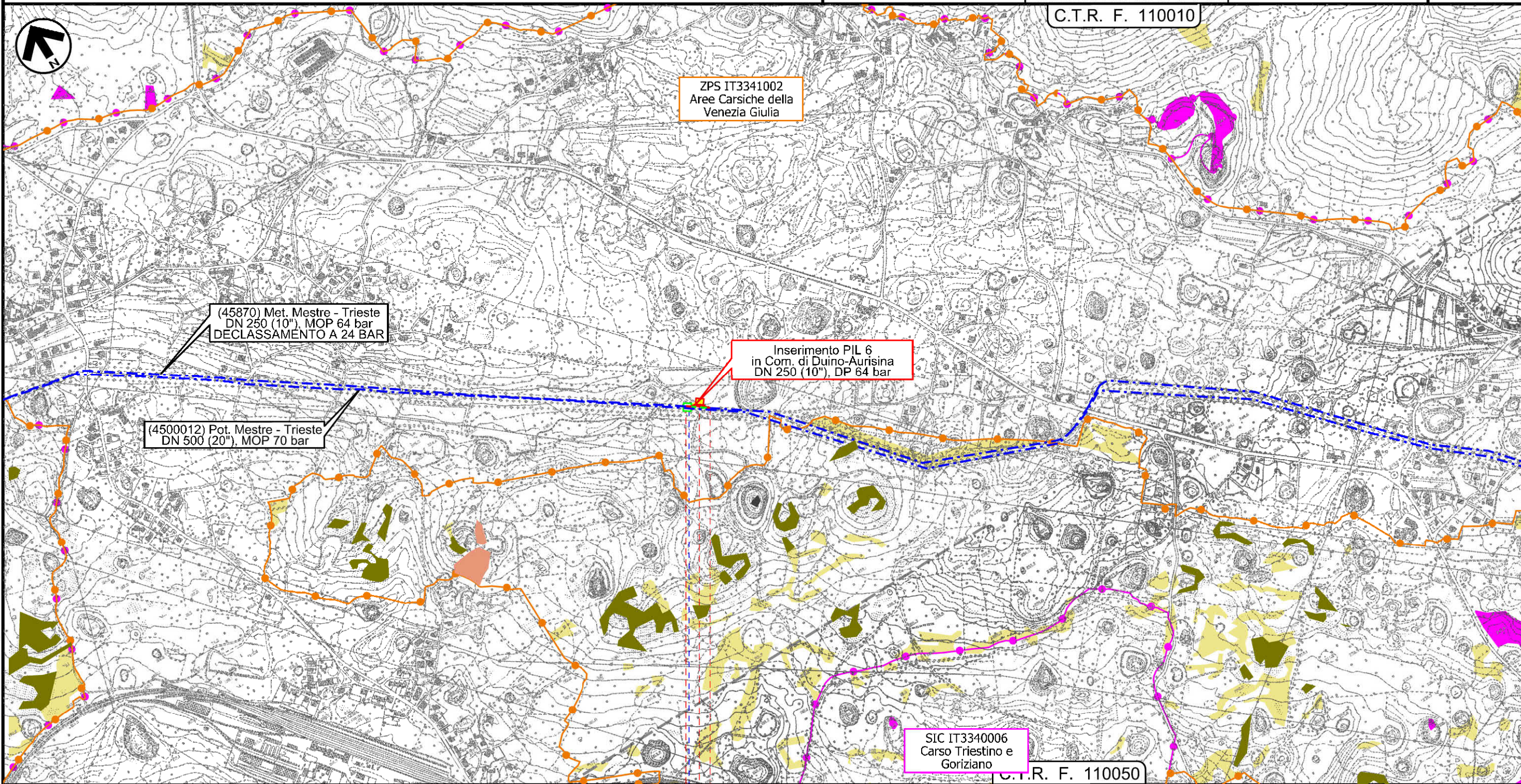
Il presente disegno e' di proprieta' aziendale - La Societa' tutela i propri diritti a termine di legge.

Met. MESTRE - TRIESTE tratto Gonars - Trieste DN 300/250 (12"/10"), DP 64 bar
 interventi per declassamento a 24 bar

1	01/12/2017	EMISSIONE PER PERMESSI	L.FALCETELLI	G.BERTERA	H.D.AIUDI	Foglio 8 di 11 Scala 1:10000
0	08/09/2017	EMISSIONE PER COMMENTI	L.FALCETELLI	G.BERTERA	H.D.AIUDI	
INDICE	DATA	REVISIONI	ELABORATO	VERIFICATO	APPROVATO	
			PROGETTISTA 			Dis. 20-DT-D-5211
			Rif.TFM: 011-PJM5-005-20-DT-D-5211			Comm. NR/17157

Carta degli habitat

C.T.R. F. 110010



0 0+066

DUINO-AURISINA

TRIESTE



INTERVENTO n 12

Il presente disegno e' di proprieta' aziendale - La Societa' tutela i propri diritti a termine di legge.

Met. MESTRE - TRIESTE tratto Gonars - Trieste DN 300/250 (12"/10"), DP 64 bar
interventi per declassamento a 24 bar

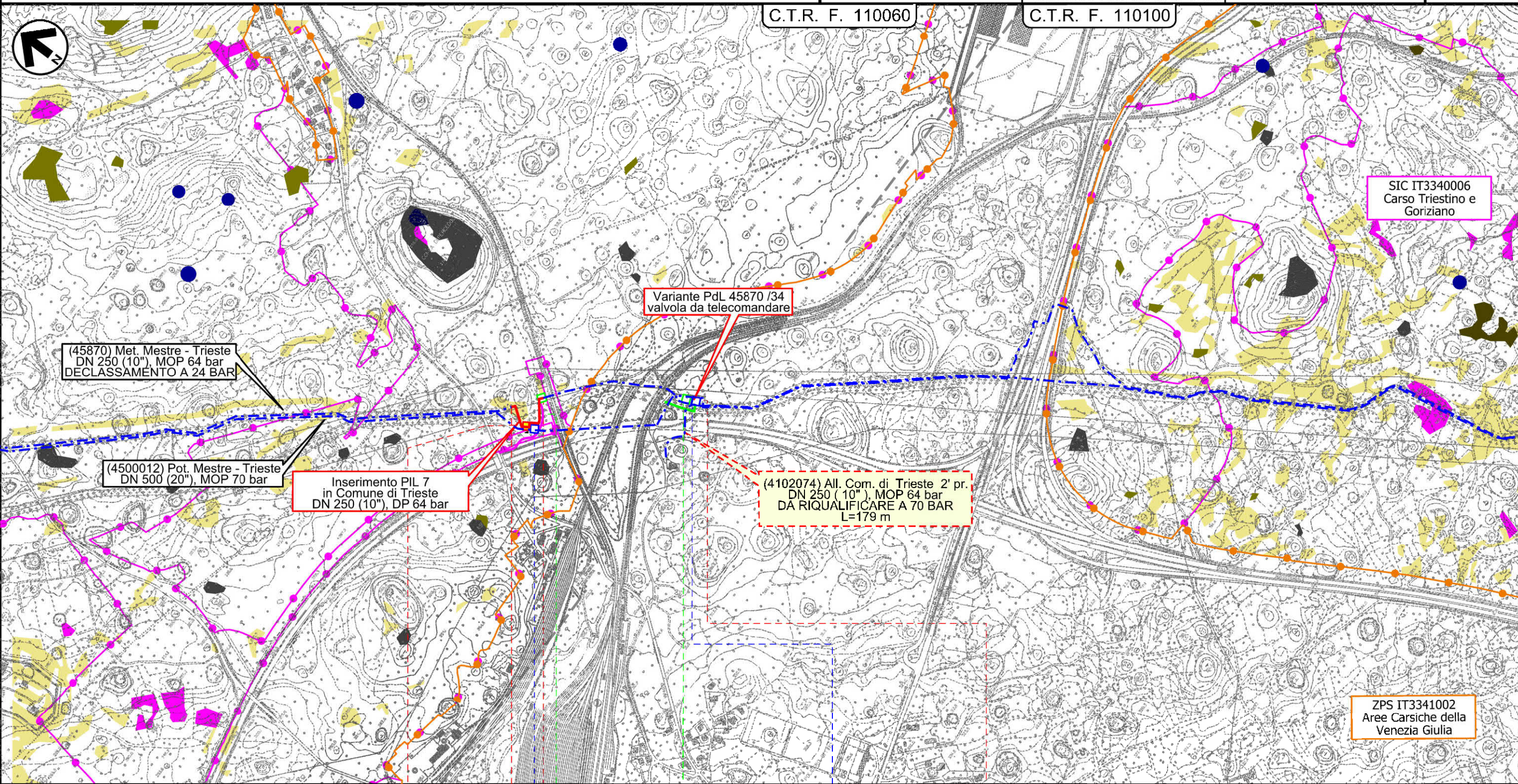
Carta degli habitat

1	01/12/2017	EMISSIONE PER PERMESSI	L.FALCETELLI	G.BERTERA	H.D.AIUDI
0	08/09/2017	EMISSIONE PER COMMENTI	L.FALCETELLI	G.BERTERA	H.D.AIUDI
INDICE	DATA	REVISIONI	ELABORATO	VERIFICATO	APPROVATO
			PROGETTISTA 		
Rif. TFM: 011-PJM5-005-20-DT-D-5211			Dis.	20-DT-D-5211	
			Comm.	NR/17157	

Foglio
9
di 11
Scala
1:10000

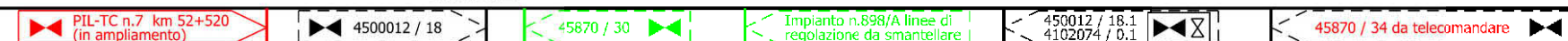
C.T.R. F. 110060

C.T.R. F. 110100



0 0+195

TRIESTE TRIESTE
TRIESTE TRIESTE



INTERVENTO n 13 INTERVENTO n 14

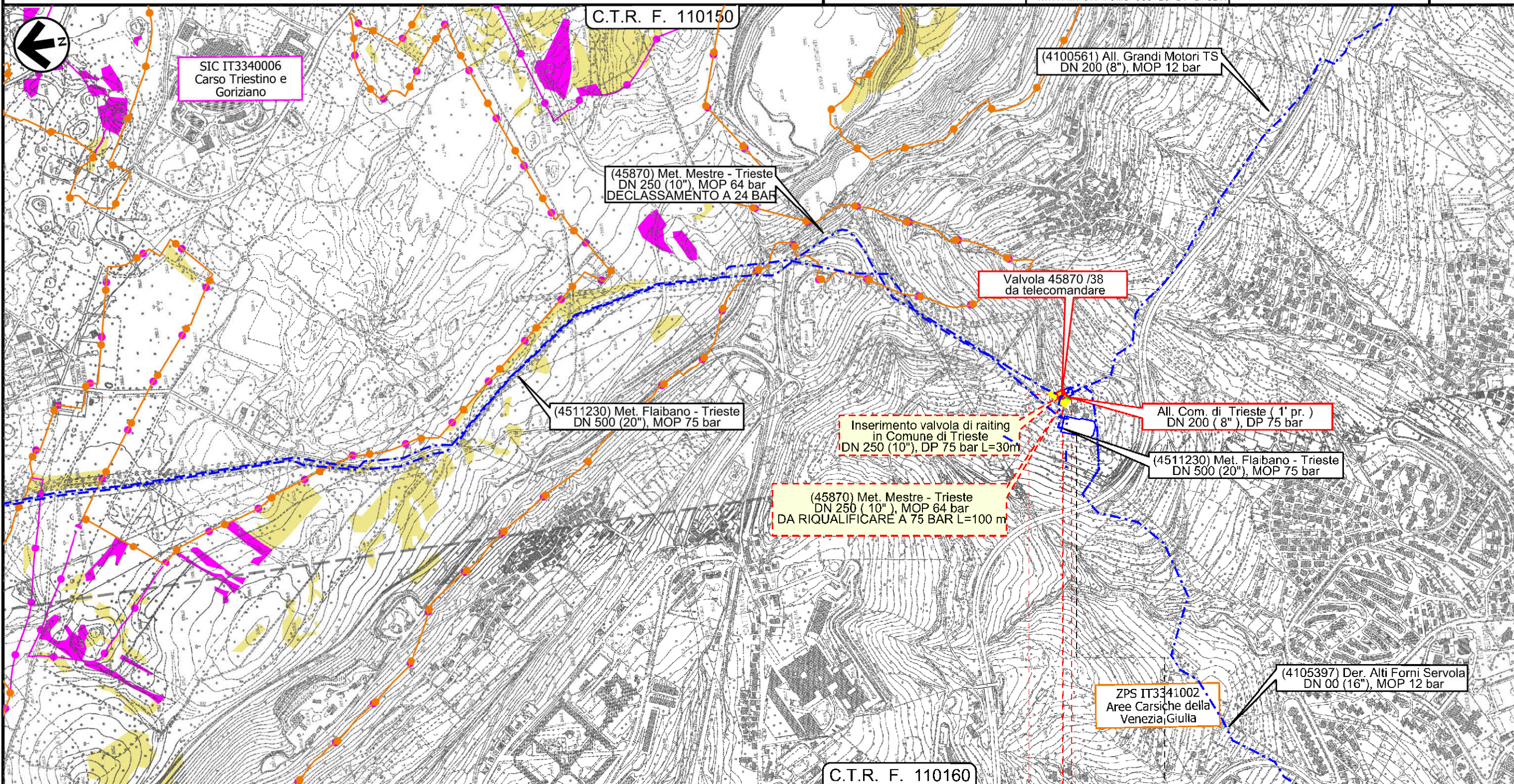
Il presente disegno e' di proprieta' aziendale - La Societa' tutela i propri diritti a termine di legge.

Met. MESTRE - TRIESTE tratto Gonars - Trieste DN 300/250 (12"/10"), DP 64 bar
interventi per declassamento a 24 bar

Carta degli habitat

1	01/12/2017	EMISSIONE PER PERMESSI	L.FALCETELLI	G.BERTERA	H.D.AIUDI
0	08/09/2017	EMISSIONE PER COMMENTI	L.FALCETELLI	G.BERTERA	H.D.AIUDI
INDICE	DATA	REVISIONI	ELABORATO	VERIFICATO	APPROVATO
			PROGETTISTA 		
Rif. TFM: 011-PJM5-005-20-DT-D-5211			Dis.	20-DT-D-5211	
			Comm.	NR/17157	

Foglio
10
di 11
Scala
1:10000



Il presente disegno e' di proprieta' aziendale - La Societa' tutela i propri diritti a termine di legge.

C.T.R. F. 110160

0+036

TRIESTE

TRIESTE

45870 / 38 - 4100574 / 1 inserimento Pcd. entro area impianto esistente

PID/A/C

Impianto di riduzione N.994 Trieste

1	01/12/2017	EMISSIONE PER PERMESSI	L.FALCETELLI	G.BERTERA	H.D.AIUDI
0	08/09/2017	EMISSIONE PER COMMENTI	L.FALCETELLI	G.BERTERA	H.D.AIUDI
INDICE	DATA	REVISIONI	ELABORATO	VERIFICATO	APPROVATO
		PROGETTISTA 		Dis. 20-DT-D-5211	
		Rif.TFM: 011-PJM5-005-20-DT-D-5211		Comm. NR/17157	

Carta degli habitat

LEGENDA

SIMBOLOGIA CARTOGRAFICA

	Metanodotto in progetto		Altre condotte di terzi
	Altro Metanodotto in progetto		Gallerie, Tunnel, Mini-Microtunnel, Raise Boring e T.O.C.
	Metanodotti in esercizio		Impianti di linea in progetto
	Metanodotti da porre fuori esercizio e recuperare		Impianti di linea su rete in esercizio
	Metanodotto di altro progetto		Impianti di linea da porre fuori esercizio e recuperare
	Aree impianti stacco-terminale in progetto		Strade di accesso provvisorio
	Aree impianti stacco-terminale esistenti		Strada di accesso all'impianto
	Aree impianti di altro progetto		Adeguamento strade esistenti
			Limite sovrapposizione fogli

SIMBOLOGIA MECCANICA

	Punto di intercettazione di linea (P.I.L.)
	Punto di intercettazione di derivazione importante (P.I.D.I.)
	Punto di intercettazione di derivazione semplice con stacco da P.I.L. (P.I.D.S.)
	Punto di intercettazione e derivazione semplice con stacco da Linea (P.I.D.S.)
	Punto di intercettazione con discaggio di allacciamento (P.I.D.A.)
	Punto predisposto per il discaggio di allacciamento (P.P.D.A.)
	Punto di sezionamento elettrico terminale (P.S.E.T.)
	Stazione predisposta per lancio e ricevimento PIG
	Impianto di riduzione/regolazione della pressione

SIMBOLOGIA TEMATICA

RETE NATURA 2000

	Siti di importanza comunitaria (92/43/CEE)
	Zone di protezione speciale (79/409/CEE)

Habitat di interesse comunitario prioritari

	Habitat 7210*
	Habitat 91E0*

Habitat di interesse comunitario

	Habitat 3150
	Habitat 3220
	Habitat 3240
	Habitat 3260
	Habitat 3270
	Habitat 62A0
	Habitat 6410
	Habitat 6430
	Habitat 6510
	Habitat 7230
	Habitat 91F0
	Habitat 91L0
	Habitat 92A0

Il presente disegno e' di proprieta' aziendale - La Societa' tutela i propri diritti a termine di legge.

Progressiva chilometrica	N.
Comuni	
Province	
Impianti in progetto	
Attraversamenti	
Strade - Piste - Depositi prov. - Piazzole	
Fascia di lavoro	
Numero Intervento	