

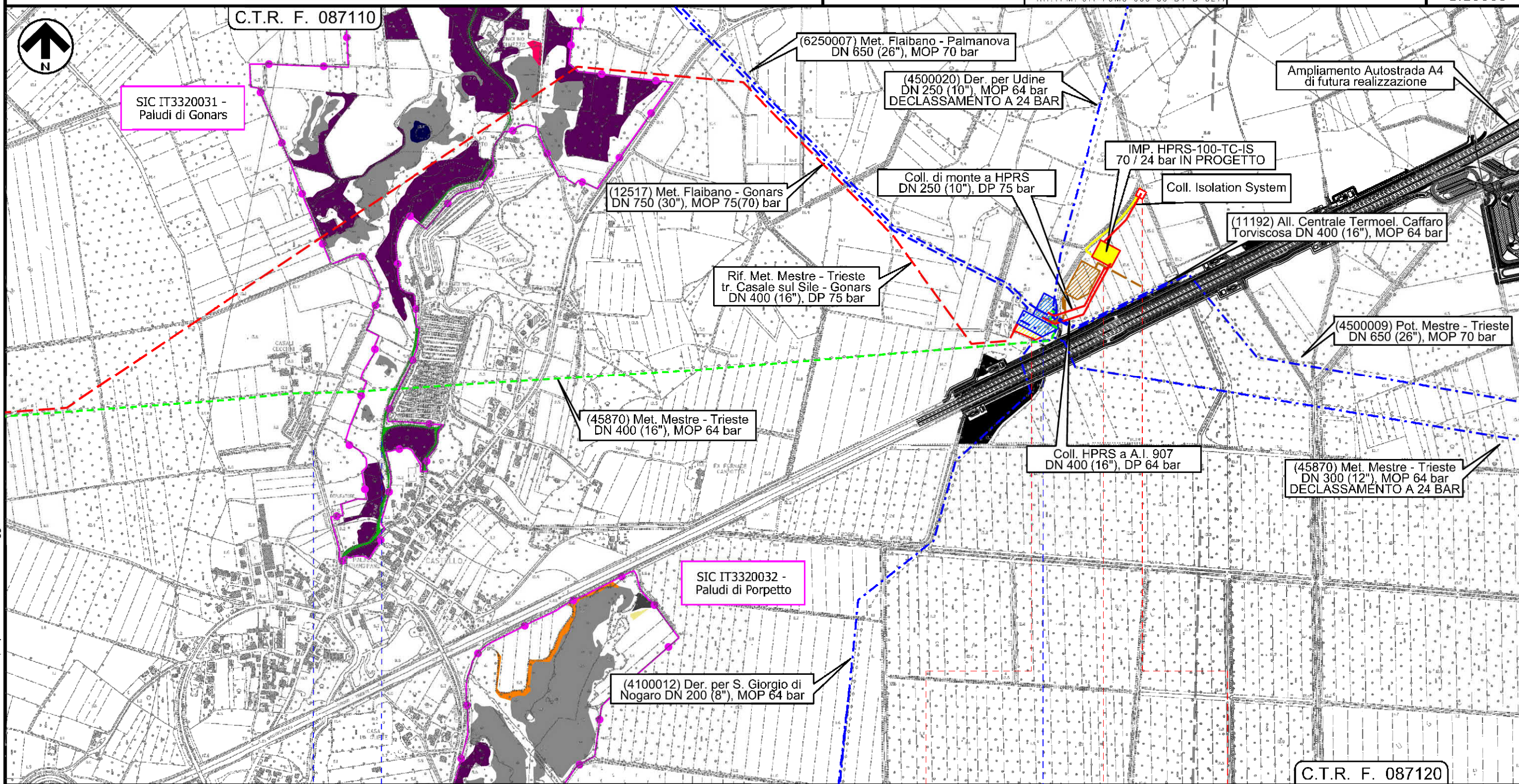
COROGRAFIA

1	01/12/2017	EMISSIONE PER PERMESSI	L.FALCETELLI	G.BERTERA	H.D. AIUDI
0	08/09/2017	EMISSIONE PER COMMENTI	L.FALCETELLI	G.BERTERA	H.D. AIUDI
INDICE	DATA	REVISIONI	ELABORATO	VERIFICATO	APPROVATO
			PROGETTISTA Rif.TFM: 011-PJM5-005-80-DT-D-5211		
MET. MESTRE - TRIESTE tratto Gonars - Trieste DN 300/250 (12"/10"), DP 64 bar interventi per declassamento a 24 bar			Dis. 80-DT-D-5211 Fg. 1 di 11		
Carta degli habitat			Comm. NR/17157 Sostituisce il Sostituito dal		
INDICE	1				
			Scala 1:10000		

Met. MESTRE - TRIESTE tratto Gonars - Trieste DN 300/250 (12"/10"), DP 64 bar
interventi per declassamento a 24 bar

1	01/12/2017	EMISSIONE PER PERMESSI	L.FALCETELLI	G.BERTERA	H.D.AIUDI	Foglio 2 di 11 Scala 1:10000
0	08/09/2017	EMISSIONE PER COMMENTI	L.FALCETELLI	G.BERTERA	H.D.AIUDI	
INDICE	DATA	REVISIONI	ELABORATO	VERIFICATO	APPROVATO	
			PROGETTISTA 			Dis. 80-DT-D-5211
			Rif.TFM: 011-PJM5-005-80-DT-D-5211			Comm. NR/17157

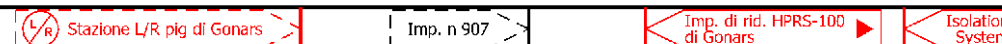
Carta degli habitat



Il presente disegno e' di proprieta' aziendale - La Societa' tutela i propri diritti a termine di legge.

GONARS

UDINE



INTERVENTO n 1

Rif. Met. Mestre - Trieste tr. Casale sul Sile - Gonars vedi dis. 17157-10-DT-5200

Met. Mestre - Trieste tr. Gonars - Trieste Interventi per declassamento a 24 bar

Met. MESTRE - TRIESTE tratto Gonars - Trieste DN 300/250 (12"/10"), DP 64 bar
interventi per declassamento a 24 bar

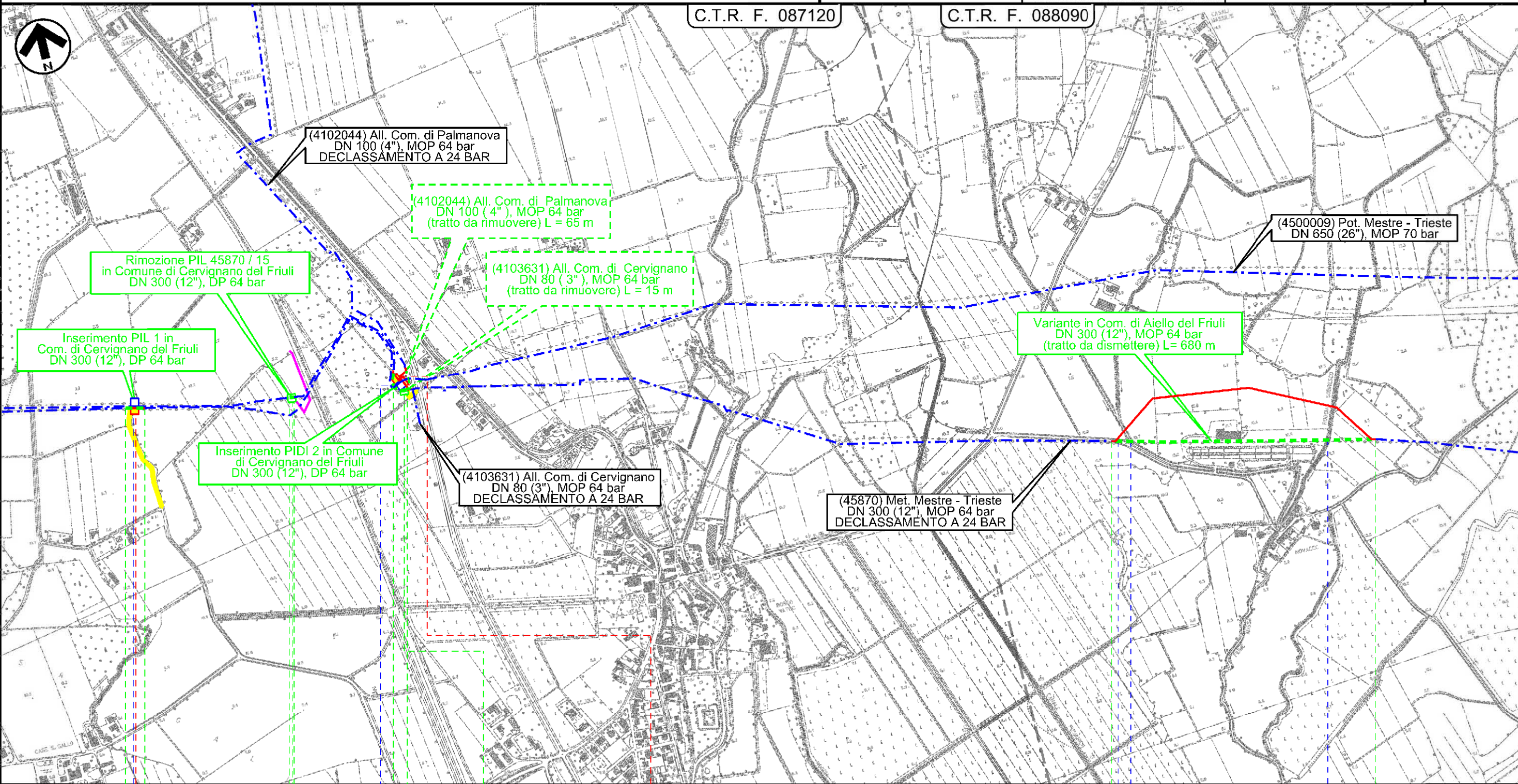
Carta degli habitat

1	01/12/2017	EMISSIONE PER PERMESSI	L.FALCETELLI	G.BERTERA	H.D.AIUDI
0	08/09/2017	EMISSIONE PER COMMENTI	L.FALCETELLI	G.BERTERA	H.D.AIUDI
INDICE	DATA	REVISIONI	ELABORATO	VERIFICATO	APPROVATO
			PROGETTISTA 		
Rif.TFM: 011-PJM5-005-80-DT-D-5211			Dis.	80-DT-D-5211	
			Comm.	NR/17157	

Foglio
3
di 11
Scala
1:10000

C.T.R. F. 087120


C.T.R. F. 088090



0 0+050 0 0+012 0 0+090 0 0+680

CERVIGNANO DEL FRIULI CERVIGNANO DEL FRIULI AIELLO DEL FRIULI

UDINE UDINE UDINE



Strada Fondiaria ●●● Canale Barisada ●●● Roggia Sobresco

INTERVENTO n 2 INTERVENTO n 3 INTERVENTO n 4

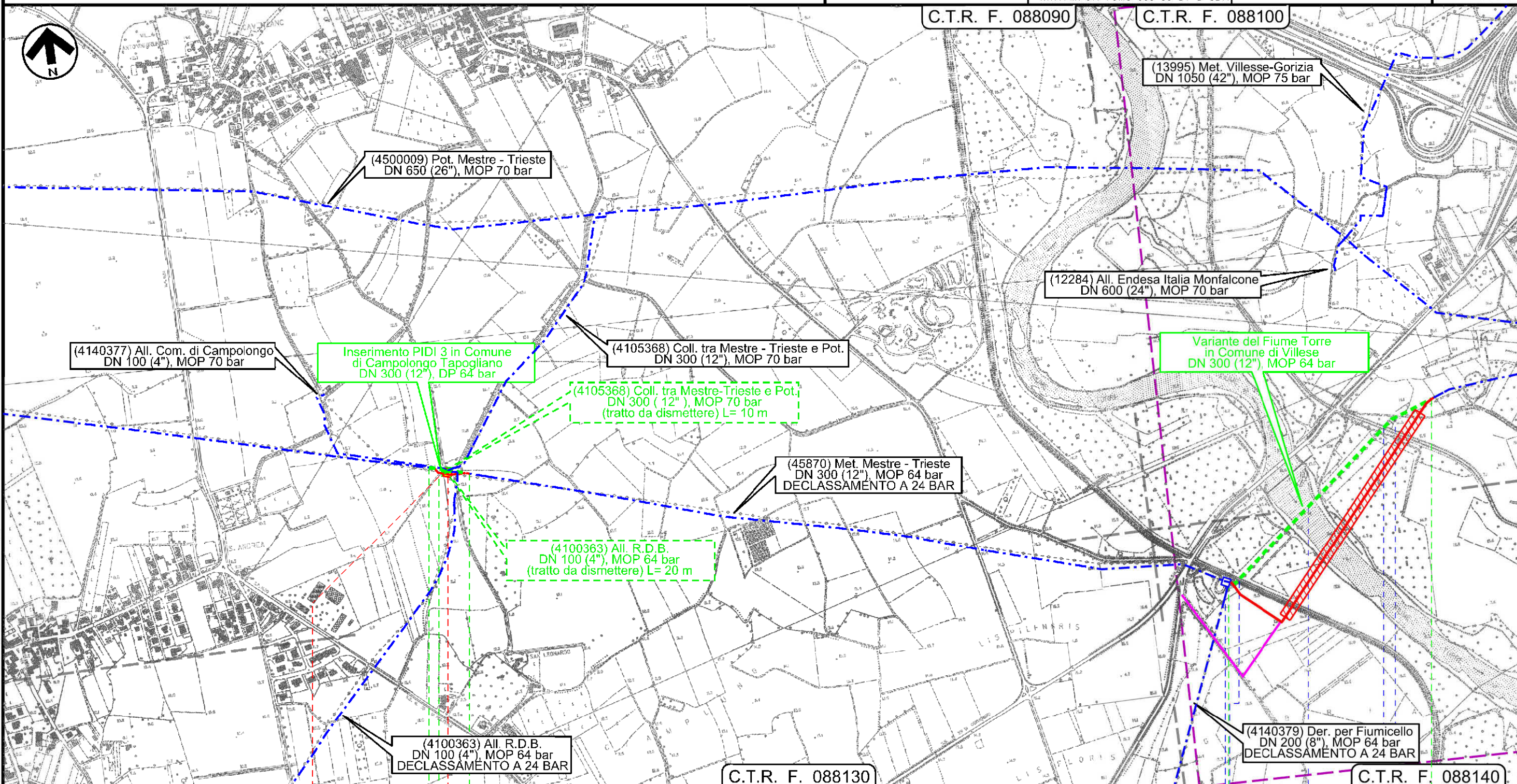
Il presente disegno e' di proprieta' aziendale - La Societa' tutela i propri diritti a termine di legge.

Met. MESTRE - TRIESTE tratto Gonars - Trieste DN 300/250 (12"/10"), DP 64 bar
interventi per declassamento a 24 bar


Carta degli habitat

1	01/12/2017	EMISSIONE PER PERMESSI	L.FALCETELLI	G.BERTERA	H.D.AIUDI
0	08/09/2017	EMISSIONE PER COMMENTI	L.FALCETELLI	G.BERTERA	H.D.AIUDI
INDICE	DATA	REVISIONI	ELABORATO	VERIFICATO	APPROVATO
			PROGETTISTA 		
Rif. TFM: 011-PJM5-005-80-DT-D-5211			Dis.	80-DT-D-5211	
			Comm.	NR/17157	

Foglio
4
di 11
Scala
1:10000



Il presente disegno e' di proprieta' aziendale - La Societa' tutela i propri diritti a termine di legge.

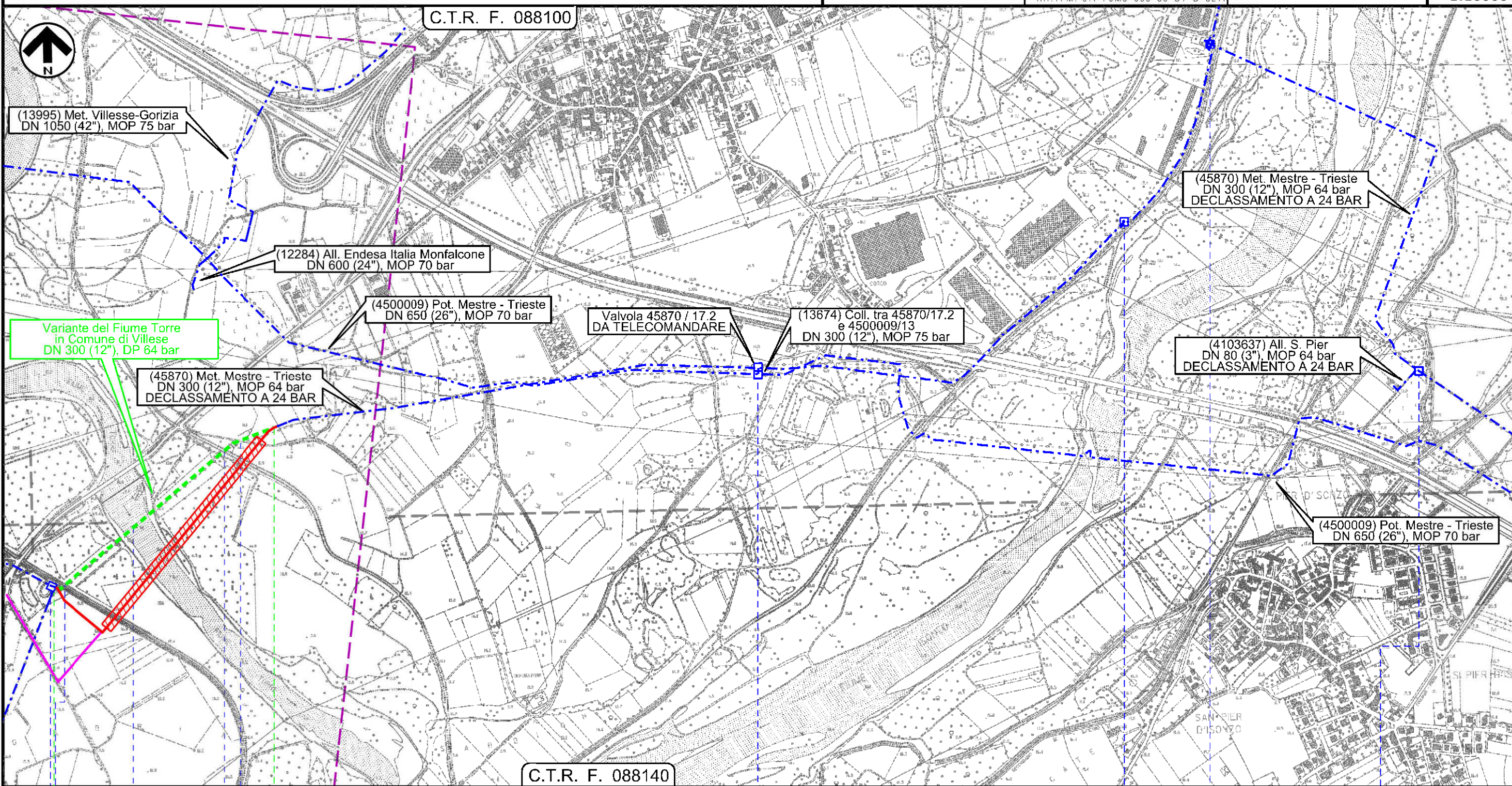


Met. MESTRE - TRIESTE tratto Gonars - Trieste DN 300/250 (12"/10"), DP 64 bar
interventi per declassamento a 24 bar

1	01/12/2017	EMISSIONE PER PERMESSI	L.FALCETELLI	G.BERTERA	H.D.AIUDI
0	08/09/2017	EMISSIONE PER COMMENTI	L.FALCETELLI	G.BERTERA	H.D.AIUDI
INDICE	DATA	REVISIONI	ELABORATO	VERIFICATO	APPROVATO
			PROGETTISTA 		
			Dis.	80-DT-D-5211	
			Comm.	NR/17157	
			Rif.TFM: 011-PJM5-005-80-DT-D-5211		

Foglio
5
di 11
Scala
1:10000

Carta degli habitat




Il presente disegno e' di proprieta' aziendale - La Societa' tutela i propri diritti a termine di legge.

0 0+715

VILLESSE
GORIZIA

--	--	--	--	--	--	--	--	--	--



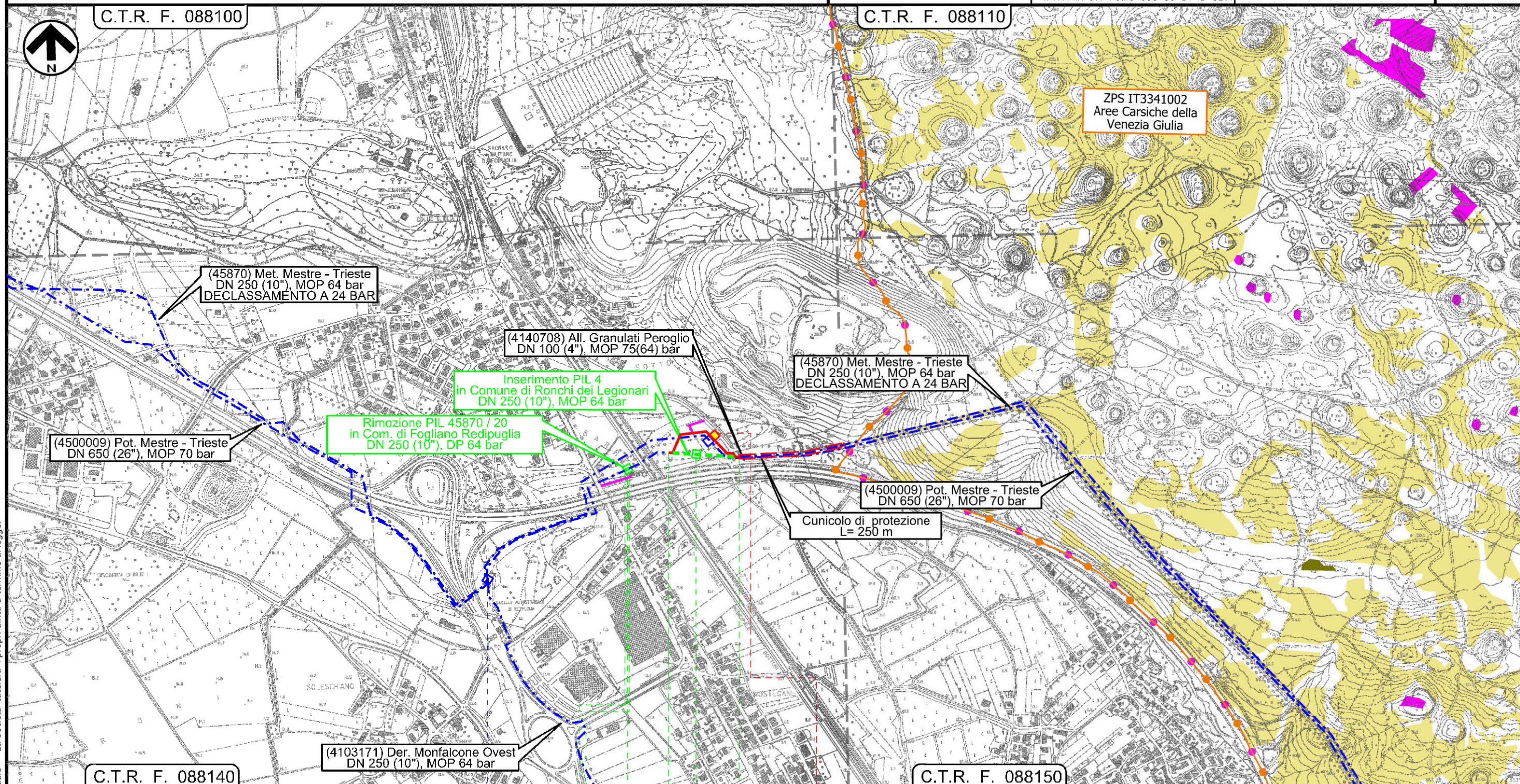
INTERVENTO n 7

Met. MESTRE - TRIESTE tratto Gonars - Trieste DN 300/250 (12"/10"), DP 64 bar
interventi per declassamento a 24 bar

Carta degli habitat

1	01/12/2017	EMISSIONE PER PERMESSI	L.FALCETELLI	G.BERTERA	H.D.AIUDI
0	08/09/2017	EMISSIONE PER COMMENTI	L.FALCETELLI	G.BERTERA	H.D.AIUDI
INDICE	DATA	REVISIONI	ELABORATO	VERIFICATO	APPROVATO
			PROGETTISTA 		
			Dis.	80-DT-D-5211	
			Comm.	NR/17157	
			Rif.TFM: 011-PJM5-005-80-DT-D-5211		

Foglio
6
di 11
Scala
1:10000



00+012 0 0+180

FOGLIANO REDIPUGLIA RONCHI DEI LEGIONARI

GORIZIA

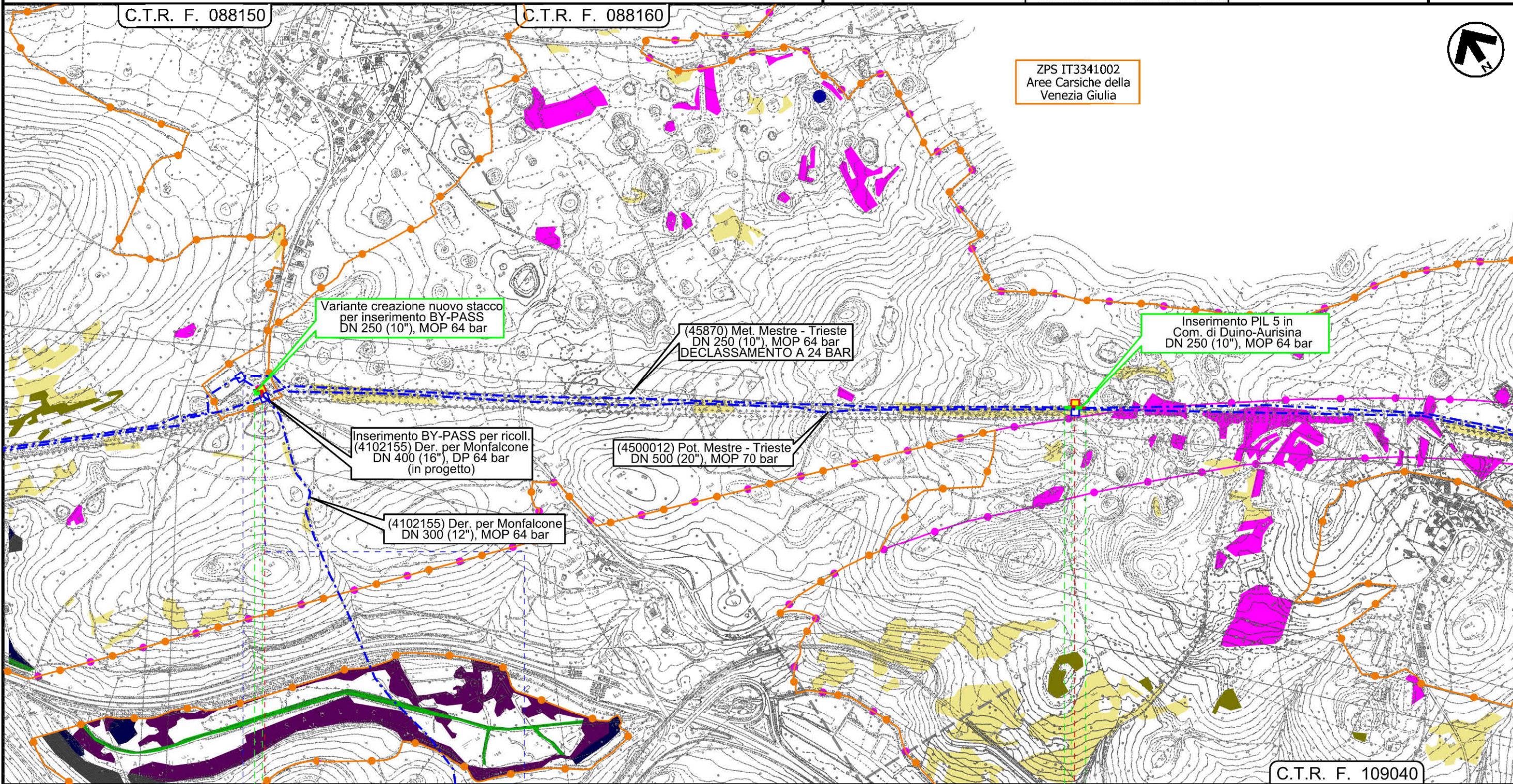


INTERVENTO n 8 INTERVENTO n 9

Met. MESTRE - TRIESTE tratto Gonars - Trieste DN 300/250 (12"/10"), DP 64 bar
interventi per declassamento a 24 bar

Carta degli habitat

1	01/12/2017	EMISSIONE PER PERMESSI	L.FALCETELLI	G.BERTERA	H.D.AIUDI	Foglio 7 di 11 Scala 1:10000
0	08/09/2017	EMISSIONE PER COMMENTI	L.FALCETELLI	G.BERTERA	H.D.AIUDI	
INDICE	DATA	REVISIONI	ELABORATO	VERIFICATO	APPROVATO	
			PROGETTISTA 			Dis. 80-DT-D-5211
			Rif.TFM: 011-PJM5-005-80-DT-D-5211			Comm. NR/17157



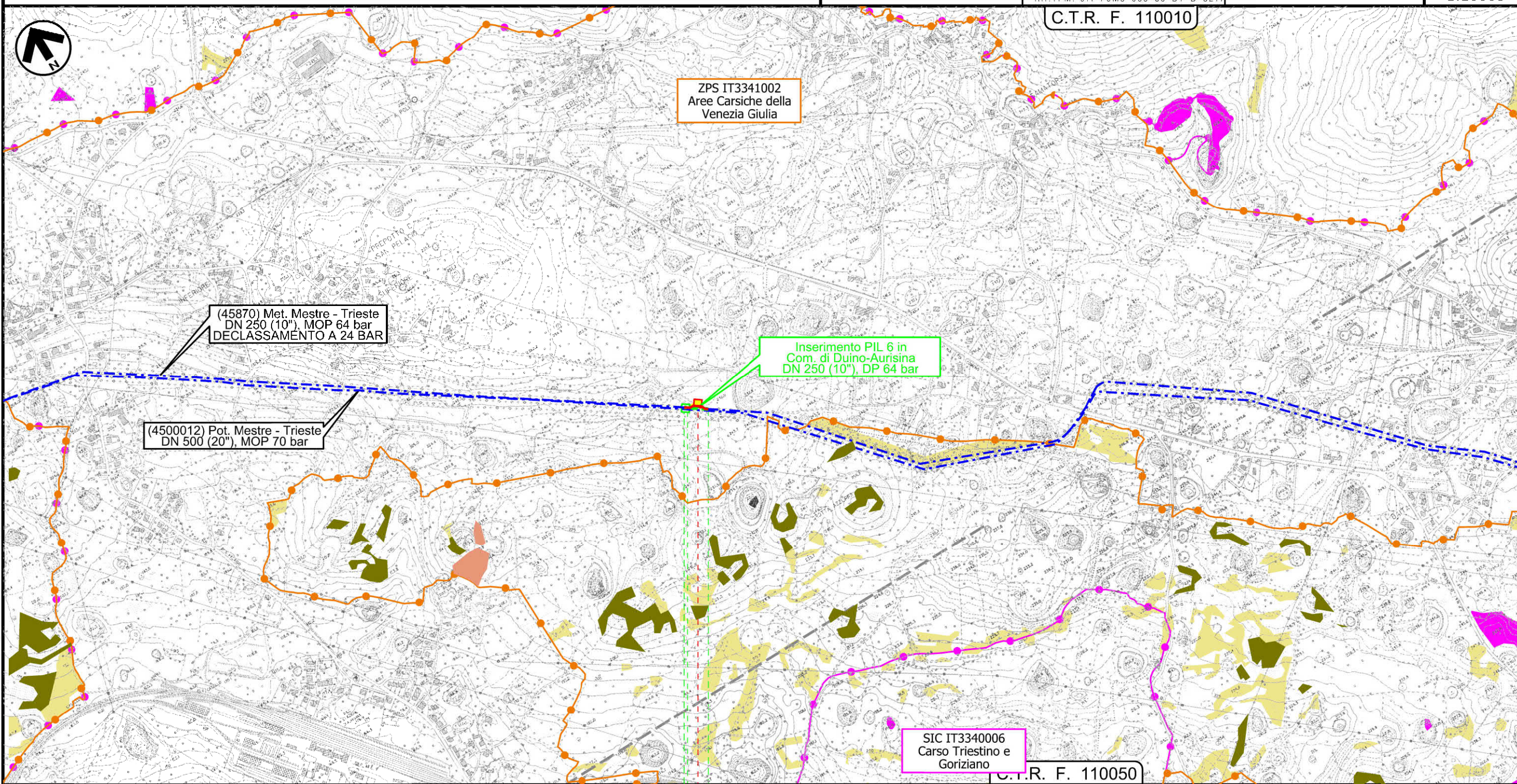
Il presente disegno e' di proprieta' aziendale - La Societa' tutela i propri diritti a termine di legge.

00+030	0 0+055			
DOBERDO' DEL LAGO	DUINO-AURISINA			
GORIZIA	TRIESTE			
impianto n.899 4500009 / 15.1	45870 / 24 - 4102155 / 1 ampliamento impianto per inserimento bypass	impianto 45870/24	45870 / 25	PIL-TC n.5 km 32+670
INTERVENTO n 10	INTERVENTO n 11			

Met. MESTRE - TRIESTE tratto Gonars - Trieste DN 300/250 (12"/10"), DP 64 bar
 interventi per declassamento a 24 bar

1	01/12/2017	EMISSIONE PER PERMESSI	L.FALCETELLI	G.BERTERA	H.D.AIUDI	Foglio 8 di 11 Scala 1:10000
0	08/09/2017	EMISSIONE PER COMMENTI	L.FALCETELLI	G.BERTERA	H.D.AIUDI	
INDICE	DATA	REVISIONI	ELABORATO	VERIFICATO	APPROVATO	
			PROGETTISTA 			Dis. 80-DT-D-5211
Rif.TFM: 011-PJM5-005-80-DT-D-5211						Comm. NR/17157

Carta degli habitat



Il presente disegno e' di proprieta' aziendale - La Societa' tutela i propri diritti a termine di legge.

0 0+065

DUINO-AURISINA

TRIESTE

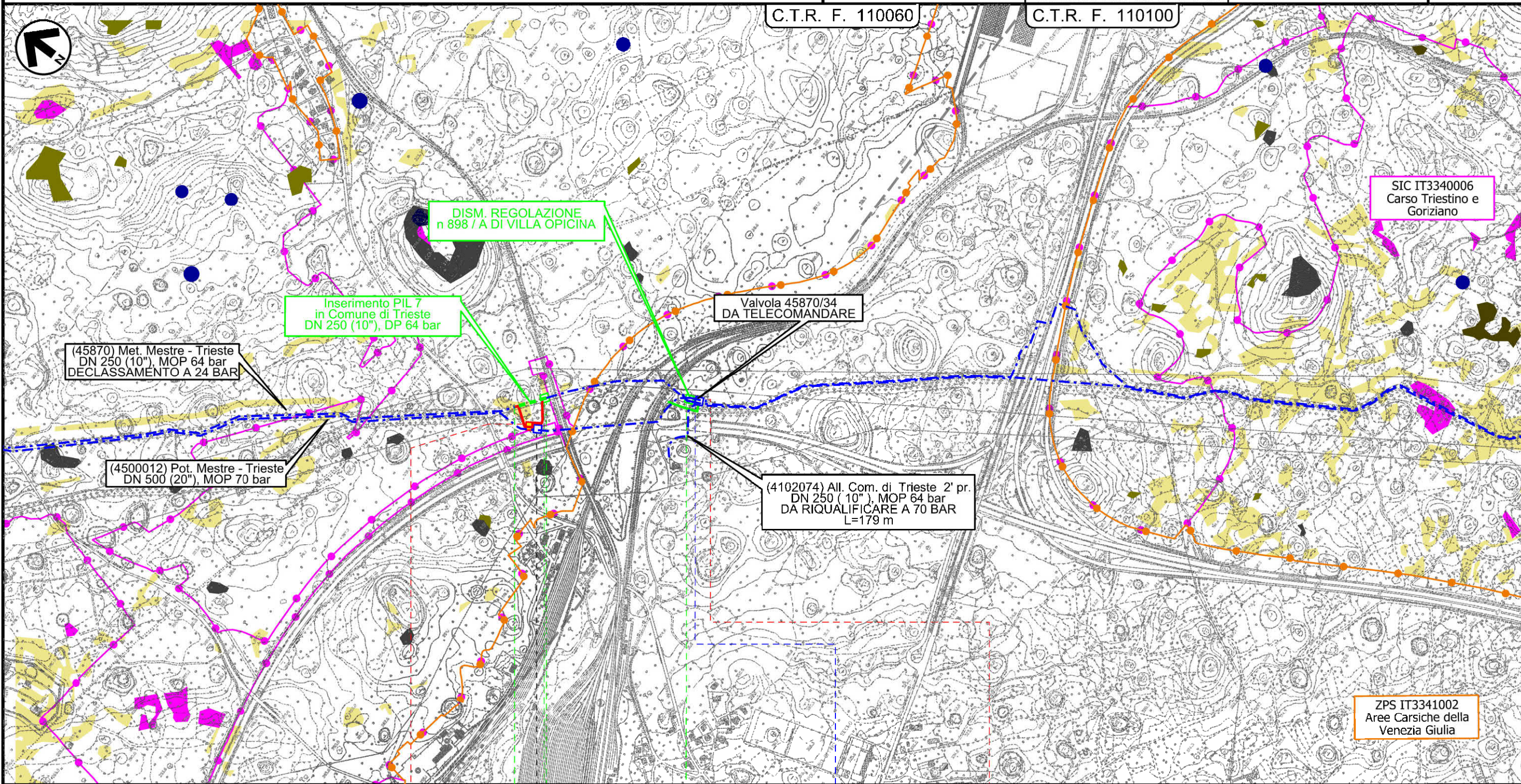


INTERVENTO n 12

Met. MESTRE - TRIESTE tratto Gonars - Trieste DN 300/250 (12"/10"), DP 64 bar
 interventi per declassamento a 24 bar

Carta degli habitat

1	01/12/2017	EMISSIONE PER PERMESSI	L.FALCETELLI	G.BERTERA	H.D.AIUDI	Foglio 9 di 11 Scala 1:10000
0	08/09/2017	EMISSIONE PER COMMENTI	L.FALCETELLI	G.BERTERA	H.D.AIUDI	
INDICE	DATA	REVISIONI	ELABORATO	VERIFICATO	APPROVATO	
			PROGETTISTA 			Dis. 80-DT-D-5211
			Rif.TFM: 011-PJM5-005-80-DT-D-5211			Comm. NR/17157



0 0+085

TRIESTE TRIESTE
 TRIESTE TRIESTE



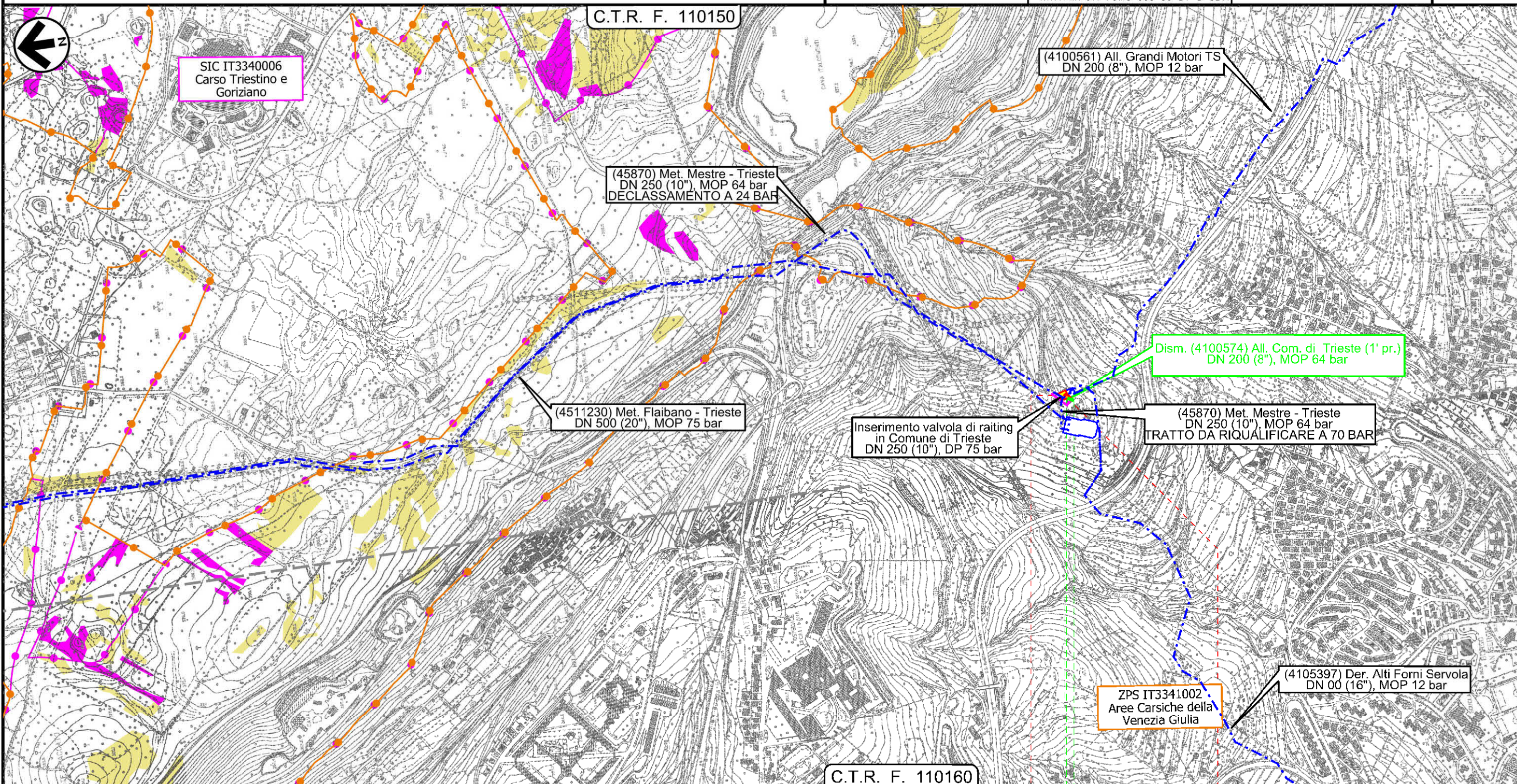
INTERVENTO n 13 INTERVENTO n 14

Il presente disegno e' di proprieta' aziendale - La Societa' tutela i propri diritti a termine di legge.


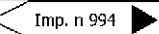


Met. MESTRE - TRIESTE tratto Gonars - Trieste DN 300/250 (12"/10"), DP 64 bar
interventi per declassamento a 24 bar

Carta degli habitat

1	01/12/2017	EMISSIONE PER PERMESSI	L.FALCETELLI	G.BERTERA	H.D.AIUDI	Foglio 10 di 11
0	08/09/2017	EMISSIONE PER COMMENTI	L.FALCETELLI	G.BERTERA	H.D.AIUDI	
INDICE	DATA	REVISIONI	ELABORATO	VERIFICATO	APPROVATO	Scala 1:10000
			PROGETTISTA 			Dis. 80-DT-D-5211
			Rif. TFM: 011-PJM5-005-80-DT-D-5211			Comm. NR/17157



Il presente disegno e' di proprieta' aziendale - La Societa' tutela i propri diritti a termine di legge.

0 0+030		
TRIESTE		
TRIESTE		
		
		
INTERVENTO n 15		

1	01/12/2017	EMISSIONE PER PERMESSI	L.FALCETELLI	G.BERTERA	H.D.AIUDI
0	08/09/2017	EMISSIONE PER COMMENTI	L.FALCETELLI	G.BERTERA	H.D.AIUDI
INDICE	DATA	REVISIONI	ELABORATO	VERIFICATO	APPROVATO
		PROGETTISTA 		Dis. 80-DT-D-5211	
		Rif.TFM: 011-PJM5-005-80-DT-D-5211		Comm. NR/17157	

Carta degli habitat

LEGENDA

SIMBOLOGIA CARTOGRAFICA

	Metanodotto in progetto		Altre condotte di terzi
	Altro Metanodotto in progetto		Gallerie, Tunnel, Mini-Microtunnel, Raise Boring e T.O.C.
	Metanodotti in esercizio		Impianti di linea in progetto
	Metanodotti da porre fuori esercizio e recuperare		Impianti di linea su rete in esercizio
	Metanodotto di altro progetto		Impianti di linea da porre fuori esercizio e recuperare
	Aree impianti stacco-terminale in progetto		Strade di accesso provvisorio
	Aree impianti stacco-terminale esistenti		Strada di accesso all'impianto
	Aree impianti di altro progetto		Adeguamento strade esistenti
			Limite sovrapposizione fogli

SIMBOLOGIA MECCANICA

	Punto di intercettazione di linea (P.I.L.)
	Punto di intercettazione di derivazione importante (P.I.D.I.)
	Punto di intercettazione di derivazione semplice con stacco da P.I.L. (P.I.D.S.)
	Punto di intercettazione e derivazione semplice con stacco da Linea (P.I.D.S.)
	Punto di intercettazione con discaggio di allacciamento (P.I.D.A.)
	Punto predisposto per il discaggio di allacciamento (P.P.D.A.)
	Punto di sezionamento elettrico terminale (P.S.E.T.)
	Stazione predisposta per lancio e ricevimento PIG
	Impianto di riduzione/regolazione della pressione

SIMBOLOGIA TEMATICA

RETE NATURA 2000

	Siti di importanza comunitaria (92/43/CEE)
	Zone di protezione speciale (79/409/CEE)

Habitat di interesse comunitario prioritari

	Habitat 7210*
	Habitat 91E0*

Habitat di interesse comunitario

	Habitat 3150
	Habitat 3220
	Habitat 3240
	Habitat 3260
	Habitat 3270
	Habitat 62A0
	Habitat 6410
	Habitat 6430
	Habitat 6510
	Habitat 7230
	Habitat 91F0
	Habitat 91L0
	Habitat 92A0

Il presente disegno e' di proprieta' aziendale - La Societa' tutela i propri diritti a termine di legge.

Progressiva chilometrica	N.
Comuni	
Province	
Impianti in progetto	TIPO - N. - Progr. km (IN PROGETTO) TIPO - N. (IN PROGETTO) TIPO - N. (ESISTENTE) TIPO - N. (DA DISMETTERE)
Attraversamenti	TIPOLOGIA ATTRAVERSATA (SS n. RR, corso d'acqua, ferrovia, ecc.)
Strade - Piste - Depositi prov. - Piazzole	ACCESSO IMPIANTI ADEGUAMENTI STRADE STRADE PROVVISORIE DEPOSITI TEMPORANEI Pn N. PIAZ. Pn
Fascia di lavoro	ALLARGATA RIDOTTA