

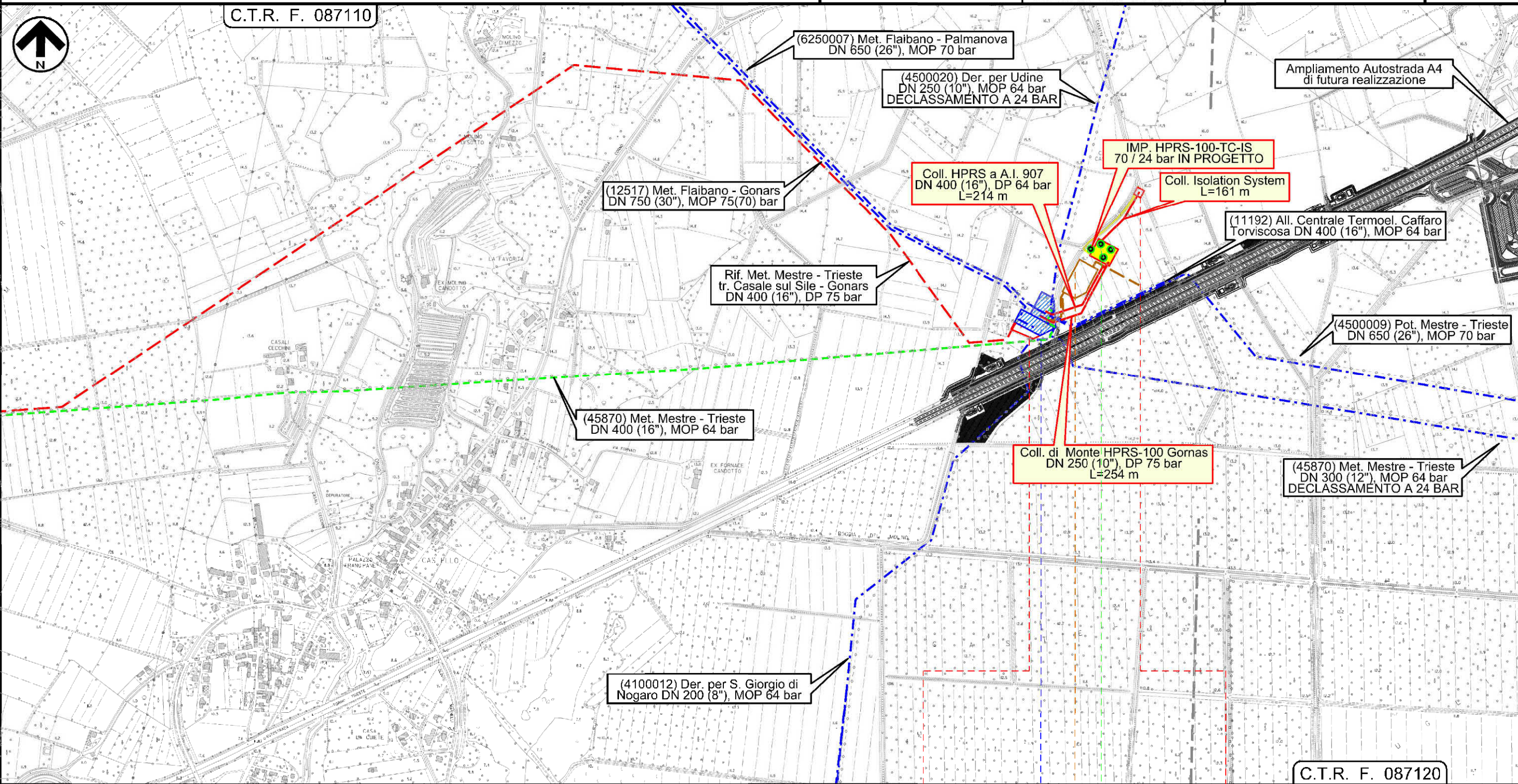
COROGRAFIA

1	01/12/2017	EMISSIONE PER PERMESSI	G. CANNA	G. VECCHIO	H.D. AIUDI
0	26/05/2017	EMISSIONE PER VERIFICA FATTIBILITA'	G. CANNA	G. VECCHIO	H.D. AIUDI
INDICE	DATA	REVISIONI	ELABORATO	VERIFICATO	APPROVATO
SNAM RETE GAS		PROGETTISTA techfem		Dis. 20-DT-D-5208	
		Pii.TFM: 011-PJM5-005-20-DT-D-5208		Fg. 1 di 11	
Met. MESTRE - TRIESTE tratto Gonars - Trieste DN 300/250 (12"/10"), DP 64 bar interventi per declassamento a 24 bar			Comm. NR/17157		
INDICE	1				
Scala	1:10000				
Carta delle Indagini			Sostituisce il Sostituito dal		

Met. MESTRE - TRIESTE tratto Gonars - Trieste DN 300/250 (12"/10"), DP 64 bar
interventi per declassamento a 24 bar

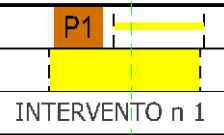
Carta delle Indagini

1	01/12/2017	EMISSIONE PER PERMESSI	G. CANNA	G. VECCHIO	H.D.AIUDI	Foglio 2 di 11 Scala 1:10000
0	26/05/2017	EMISSIONE PER VERIFICA FATTIBILITA'	G. CANNA	G. VECCHIO	H.D.AIUDI	
INDICE	DATA	REVISIONI	ELABORATO	VERIFICATO	APPROVATO	
 SNAM RETE GAS			PROGETTISTA  techfem			Dis. 20-DT-D-5208
			Rif. TFM: 011-PJM5-005-20-DT-D-5208			Comm. NR/17157



Il presente disegno e' di proprieta' aziendale - La Societa' tutela i propri diritti a termine di legge.

GONARS
UDINE



MI M2 M3 M4

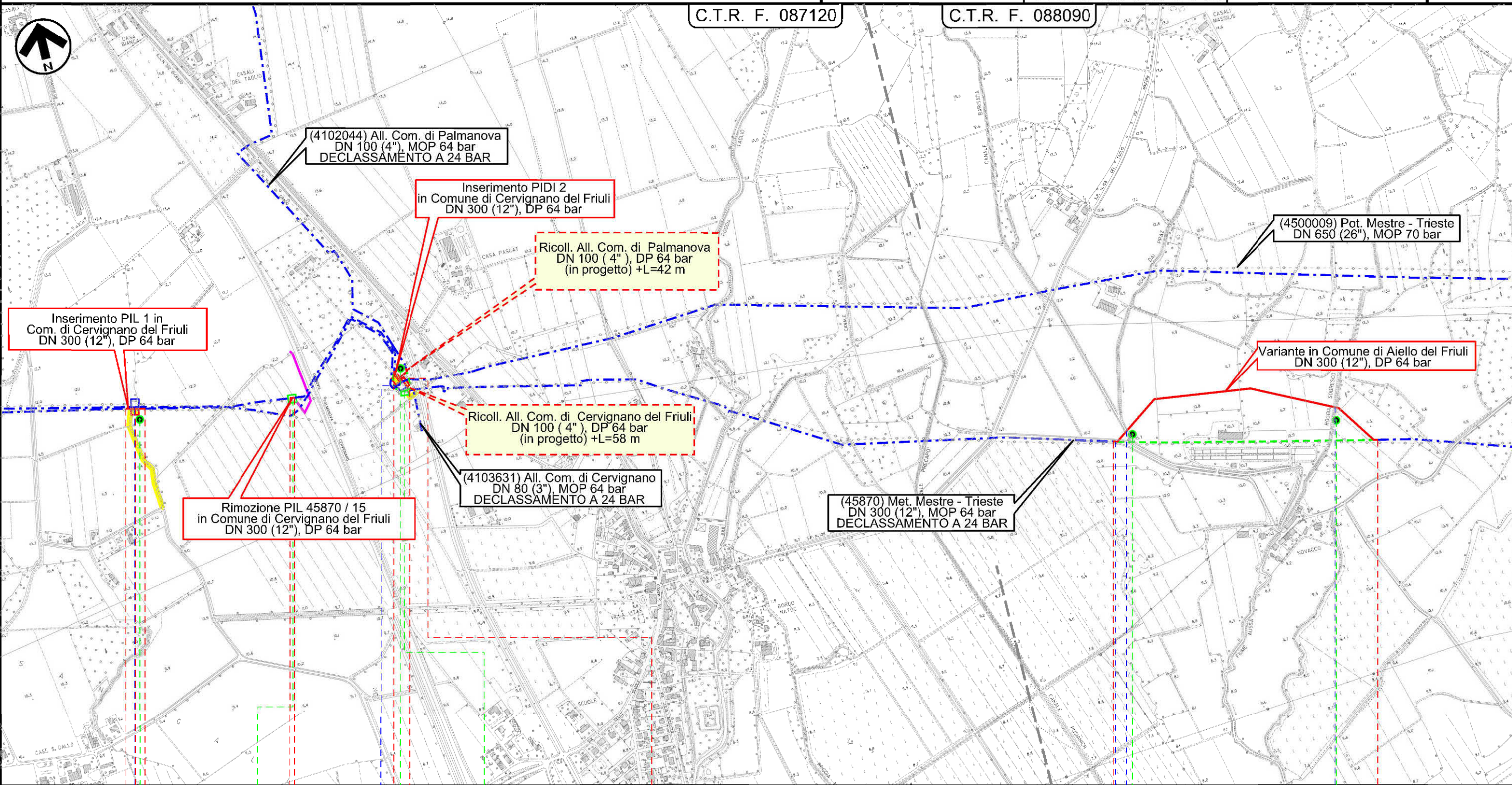
Met. MESTRE - TRIESTE tratto Gonars - Trieste DN 300/250 (12"/10"), DP 64 bar interventi per declassamento a 24 bar

Carta delle Indagini

1	01/12/2017	EMISSIONE PER PERMESSI	G. CANNA	G. VECCHIO	H.D.AIUDI	Foglio 3 di 11 Scala 1:10000
0	26/05/2017	EMISSIONE PER VERIFICA FATTIBILITA'	G. CANNA	G. VECCHIO	H.D.AIUDI	
INDICE	DATA	REVISIONI	ELABORATO	VERIFICATO	APPROVATO	
			PROGETTISTA 			Dis. 20-DT-D-5208
			Rif.TFM: 011-PJM5-005-20-DT-D-5208			Comm. NR/17157

C.T.R. F. 087120

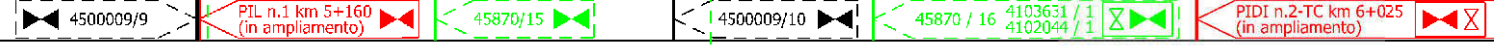
C.T.R. F. 088090




00+050 00+012 00+080 0 0+764

CERVIGNANO DEL FRIULI CERVIGNANO DEL FRIULI AIELLO DEL FRIULI

UDINE UDINE UDINE



Strada Fondiaria Canale Barisada Roggia Sobresco



INTERVENTO n 2 INTERVENTO n 3 INTERVENTO n 4

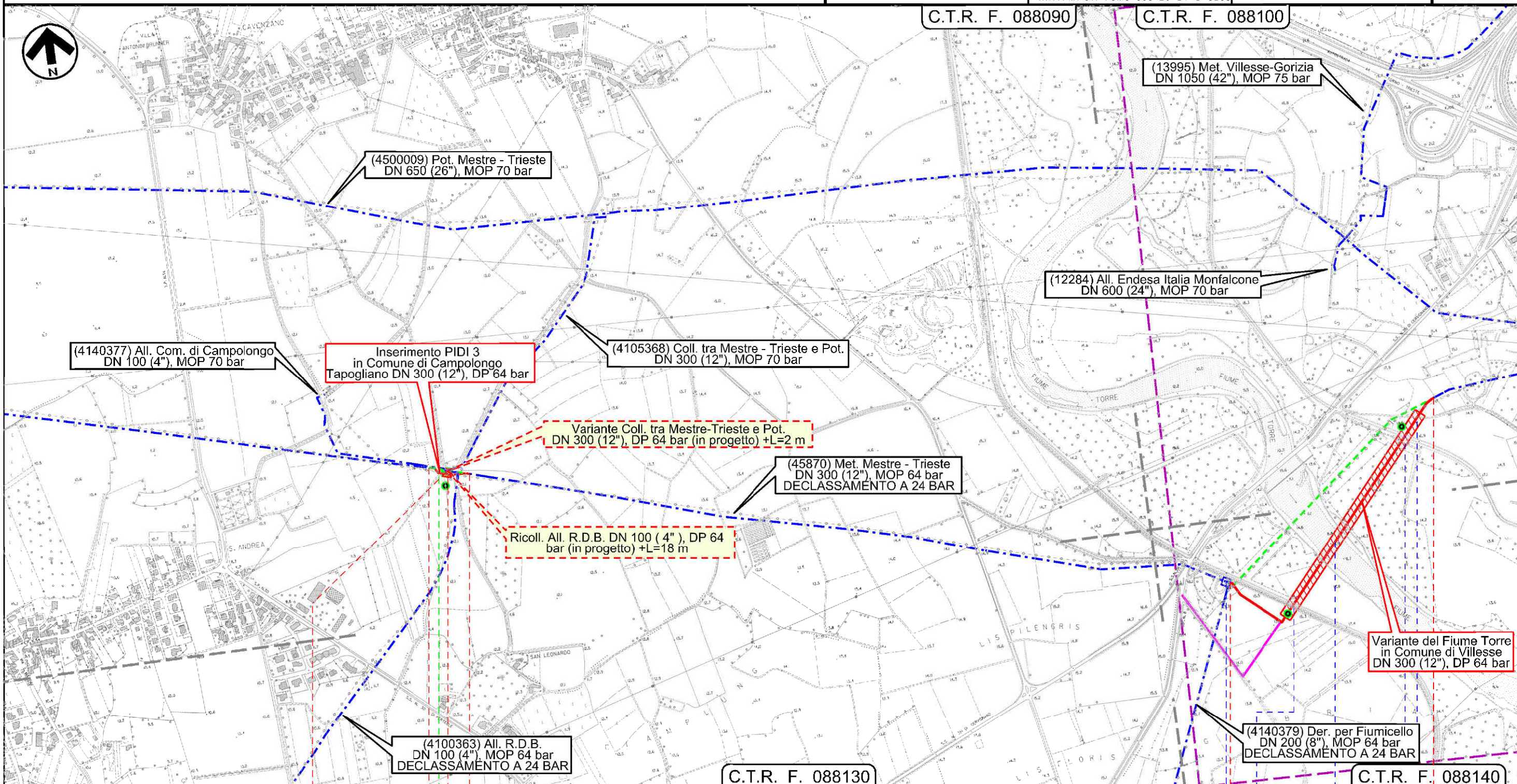
M5 M6 M7 M8

Il presente disegno e' di proprieta' aziendale - La Societa' tutelera' i propri diritti a termine di legge.

Met. MESTRE - TRIESTE tratto Gonars - Trieste DN 300/250 (12"/10"), DP 64 bar
interventi per declassamento a 24 bar

Carta delle Indagini

1	01/12/2017	EMISSIONE PER PERMESSI	G. CANNA	G. VECCHIO	H.D.AIUDI	Foglio 4 di 11 Scala 1:10000
0	26/05/2017	EMISSIONE PER VERIFICA FATTIBILITA'	G. CANNA	G. VECCHIO	H.D.AIUDI	
INDICE	DATA	REVISIONI	ELABORATO	VERIFICATO	APPROVATO	
			PROGETTISTA 			Dis. 20-DT-D-5208
			Rif.TFM: 011-PJM5-005-20-DT-D-5208			Comm. NR/17157

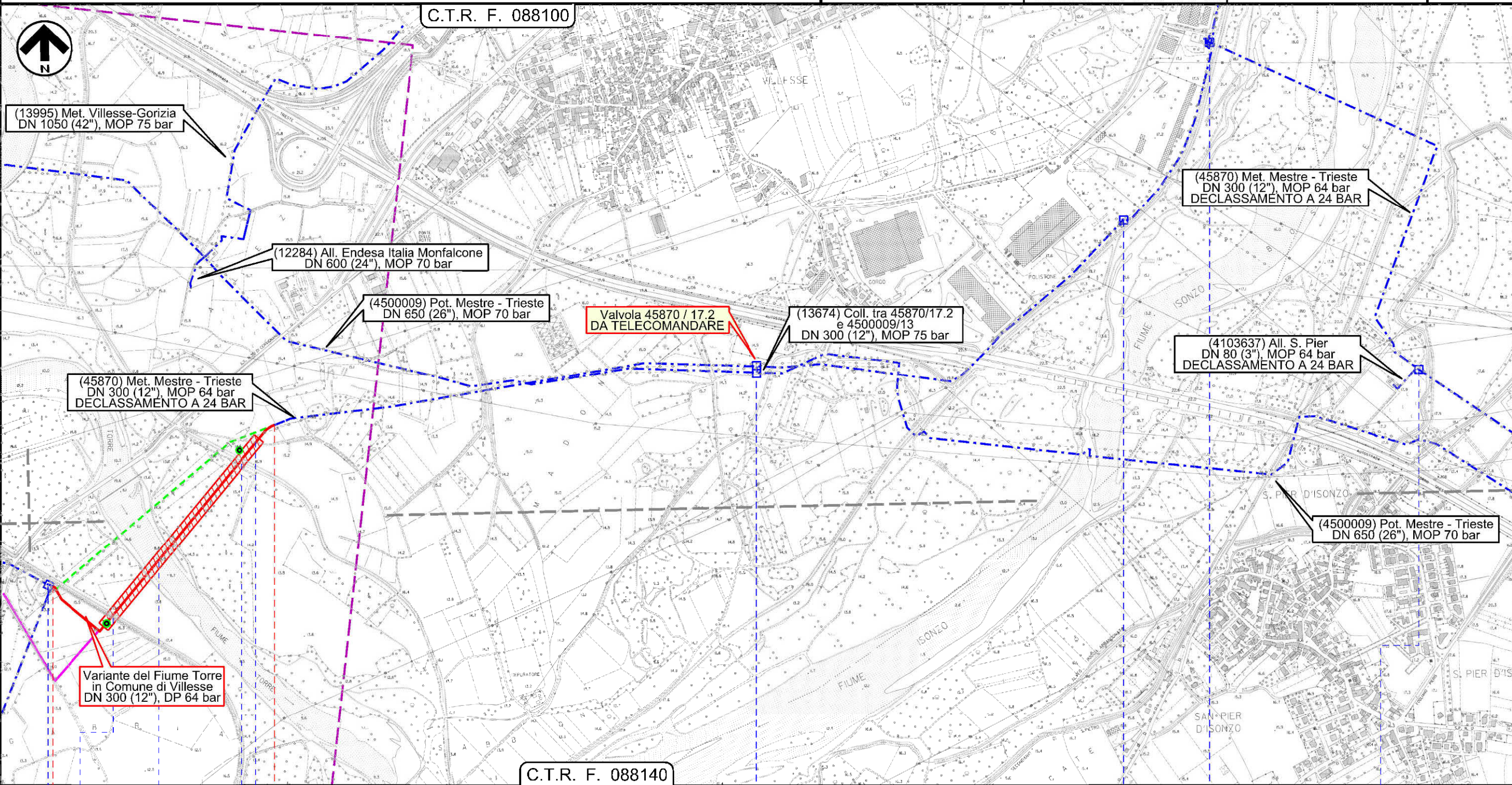


0 0+110		0 0+862	
CAMPOLONGO TAPOGLIANO		VILLESSE	
UDINE		GORIZIA	
4140377/1 da modificare per inserimento bypass	45870 / 17 4100363 / 1	PIDI-TC n.3 km 12+275	45870 / 17.1 4140379 / 1
INTERVENTO n 5		INTERVENTO n 6	
M9		SIM S3M	

Met. MESTRE - TRIESTE tratto Gonars - Trieste DN 300/250 (12"/10"), DP 64 bar
interventi per declassamento a 24 bar

Carta delle Indagini

1	01/12/2017	EMISSIONE PER PERMESSI	G. CANNA	G. VECCHIO	H.D.AIUDI	Foglio 5 di 11 Scala 1:10000
0	26/05/2017	EMISSIONE PER VERIFICA FATTIBILITA'	G. CANNA	G. VECCHIO	H.D.AIUDI	
INDICE	DATA	REVISIONI	ELABORATO	VERIFICATO	APPROVATO	
			PROGETTISTA 			Dis. 20-DT-D-5208
			Rif. TFM: 011-PJM5-005-20-DT-D-5208			Comm. NR/17157



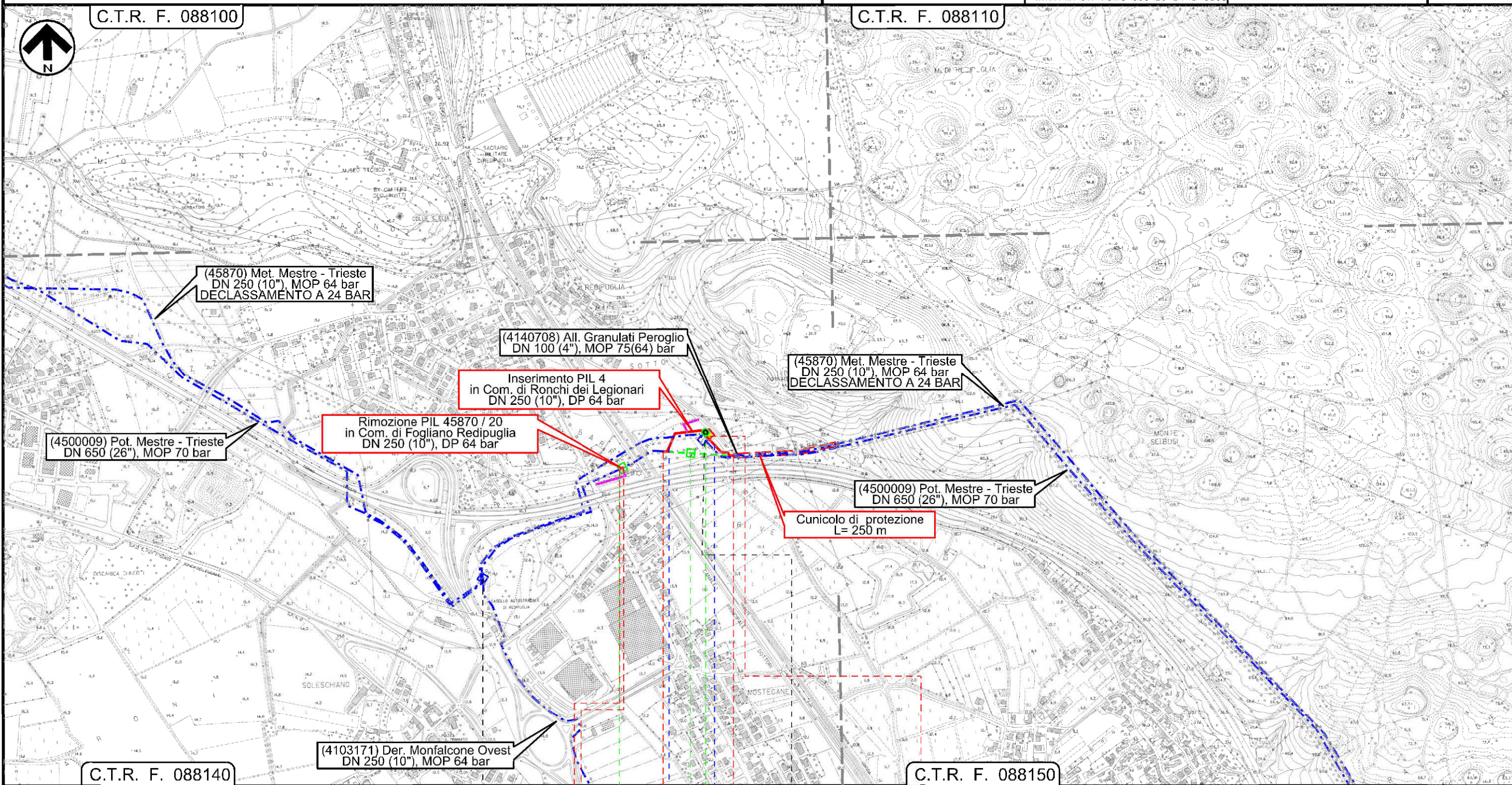
Il presente disegno e' di proprieta' aziendale - La Societa' tutelera' i propri diritti a termine di legge.

0		0+862		VILLESSE		GORIZIA	
				INTERVENTO n 7			

Met. MESTRE - TRIESTE tratto Gonars - Trieste DN 300/250 (12"/10"), DP 64 bar
interventi per declassamento a 24 bar

Carta delle Indagini

1	01/12/2017	EMISSIONE PER PERMESSI	G. CANNA	G. VECCHIO	H.D. AIUDI	Foglio 6 di 11 Scala 1:10000
0	26/05/2017	EMISSIONE PER VERIFICA FATTIBILITA'	G. CANNA	G. VECCHIO	H.D. AIUDI	
INDICE	DATA	REVISIONI	ELABORATO	VERIFICATO	APPROVATO	
			PROGETTISTA 			Dis. 20-DT-D-5208
			Rif. TFM: 011-PJM5-005-20-DT-D-5208			Comm. NR/17157



0 0+022 0 0+240

FOGLIANO REDIPUGLIA | RONCHI DEI LEGIONARI

GORIZIA



Oleodotto KRI SpA | Oleodotto KRI SpA

INTERVENTO n 8 | INTERVENTO n 9

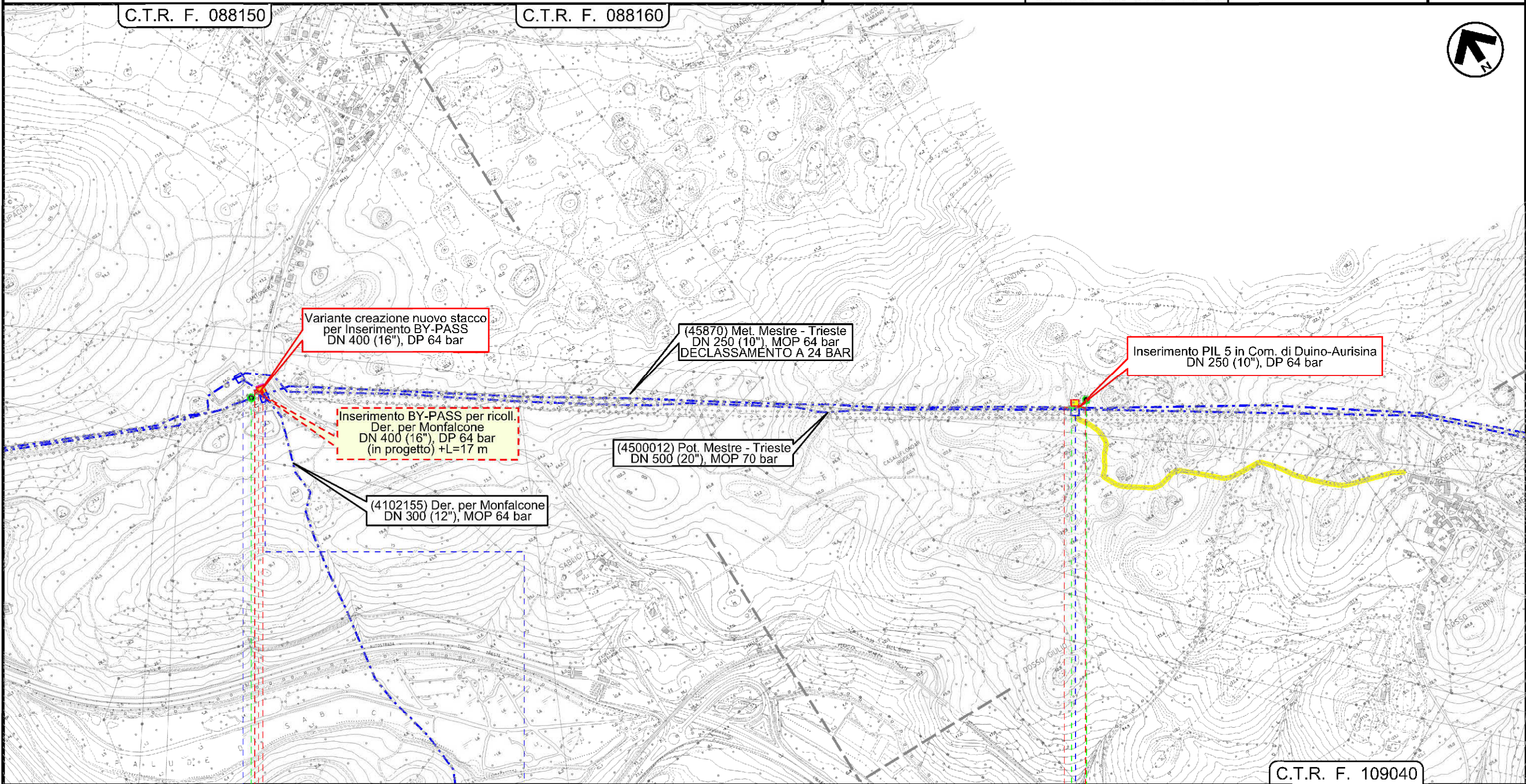
M10

Il presente disegno e' di proprieta' aziendale - La Societa' tutelera' i propri diritti a termine di legge.

Met. MESTRE - TRIESTE tratto Gonars - Trieste DN 300/250 (12"/10"), DP 64 bar
 interventi per declassamento a 24 bar

Carta delle Indagini

1	01/12/2017	EMISSIONE PER PERMESSI	G. CANNA	G. VECCHIO	H.D.AIUDI	Foglio 7 di 11 Scala 1:10000
0	26/05/2017	EMISSIONE PER VERIFICA FATTIBILITA'	G. CANNA	G. VECCHIO	H.D.AIUDI	
INDICE	DATA	REVISIONI	ELABORATO	VERIFICATO	APPROVATO	
			PROGETTISTA 			Dis. 20-DT-D-5208
			Rif.TFM: 011-PJM5-005-20-DT-D-5208			Comm. NR/17157



C.T.R. F. 088150

C.T.R. F. 088160

C.T.R. F. 109040

0 0+032
 DOBERDO DEL LAGO
 GORIZIA

0 0+055
 DUINO-AURISINA
 TRIESTE

impianto n.899 / 4500009 / 15.1 < 45870 / 24 - 4102155 / 1 ampliamento impianto per inserimento bypass

impianto 45870/24

45870 / 25 < PIL-TC n.5 km 32+670 (in ampliamento) >

INTERVENTO n 10

INTERVENTO n 11

M11

M12

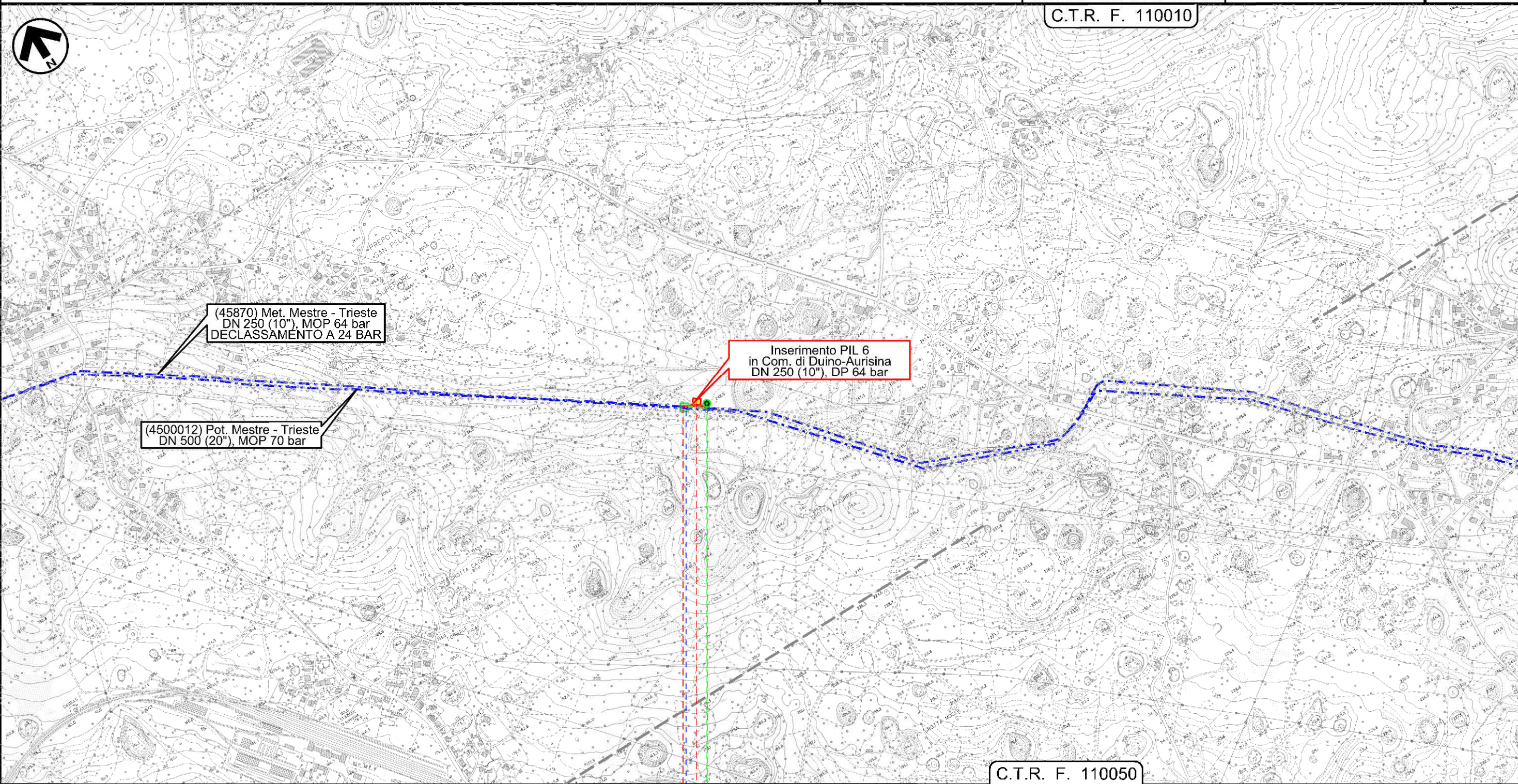
Il presente disegno e' di proprieta' aziendale - La Societa' tutelera' i propri diritti a termine di legge.

Met. MESTRE - TRIESTE tratto Gonars - Trieste DN 300/250 (12"/10"), DP 64 bar
interventi per declassamento a 24 bar

Carta delle Indagini

1	01/12/2017	EMISSIONE PER PERMESSI	G. CANNA	G. VECCHIO	H.D.AIUDI	Foglio 8 di 11 Scala 1:10000
0	26/05/2017	EMISSIONE PER VERIFICA FATTIBILITA'	G. CANNA	G. VECCHIO	H.D.AIUDI	
INDICE	DATA	REVISIONI	ELABORATO	VERIFICATO	APPROVATO	
			PROGETTISTA 			Dis. 20-DT-D-5208
			Rif. TFM: 011-PJM5-005-20-DT-D-5208			Comm. NR/17157

C.T.R. F. 110010



C.T.R. F. 110050

0 0+066
DUINO-AURISINA
TRIESTE



INTERVENTO n 12

M13

Il presente disegno e' di proprieta' aziendale - La Societa' tutela i propri diritti a termine di legge.

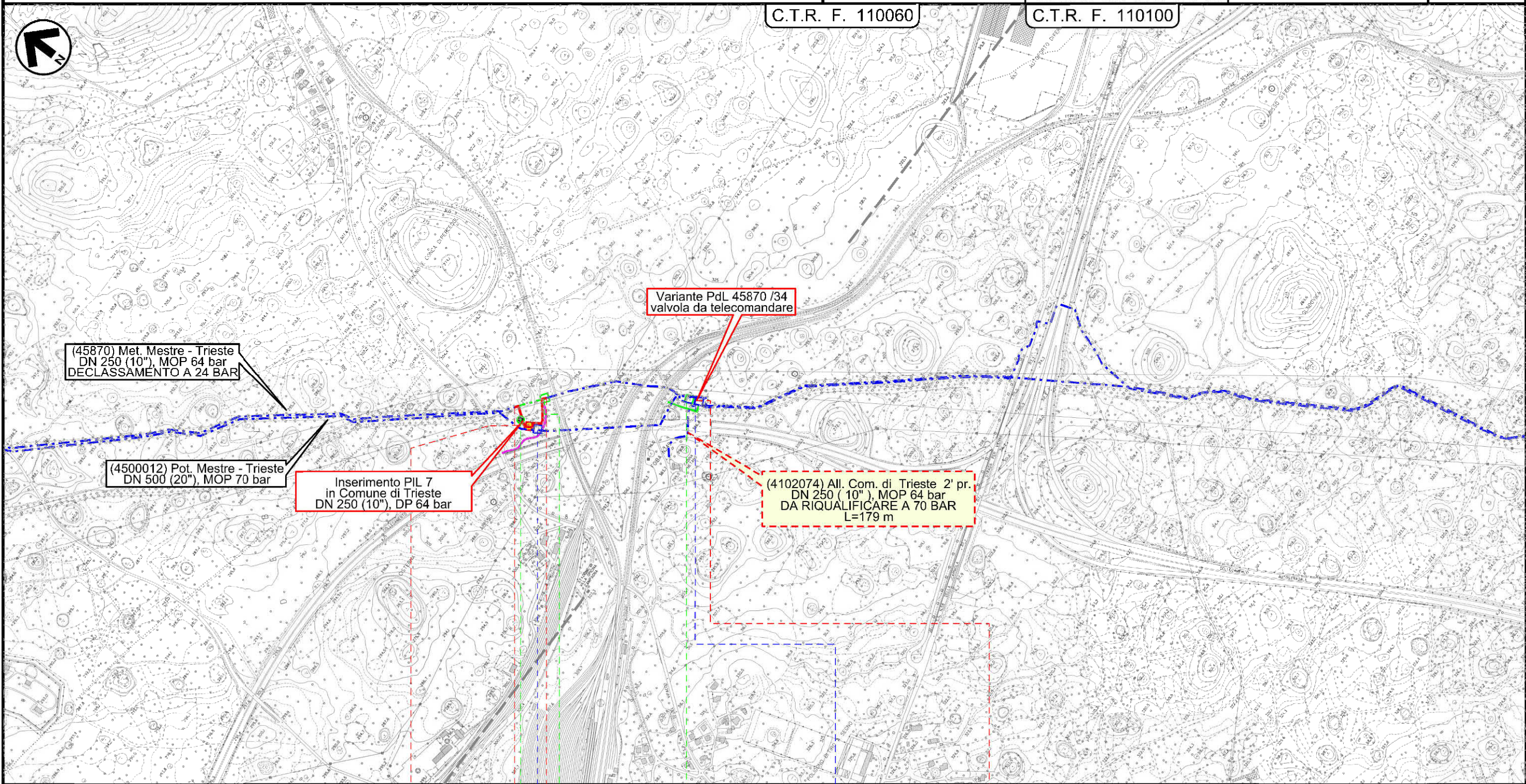
Met. MESTRE - TRIESTE tratto Gonars - Trieste DN 300/250 (12"/10"), DP 64 bar
 interventi per declassamento a 24 bar

Carta delle Indagini

1	01/12/2017	EMISSIONE PER PERMESSI	G. CANNA	G. VECCHIO	H.D.AIUDI	Foglio 9 di 11 Scala 1:10000
0	26/05/2017	EMISSIONE PER VERIFICA FATTIBILITA'	G. CANNA	G. VECCHIO	H.D.AIUDI	
INDICE	DATA	REVISIONI	ELABORATO	VERIFICATO	APPROVATO	
			PROGETTISTA 			Dis. 20-DT-D-5208
			Rif. TFM: 011-PJM5-005-20-DT-D-5208			Comm. NR/17157

C.T.R. F. 110060

C.T.R. F. 110100



0 0+195

TRIESTE TRIESTE
 TRIESTE TRIESTE



INTERVENTO n 13 INTERVENTO n 14

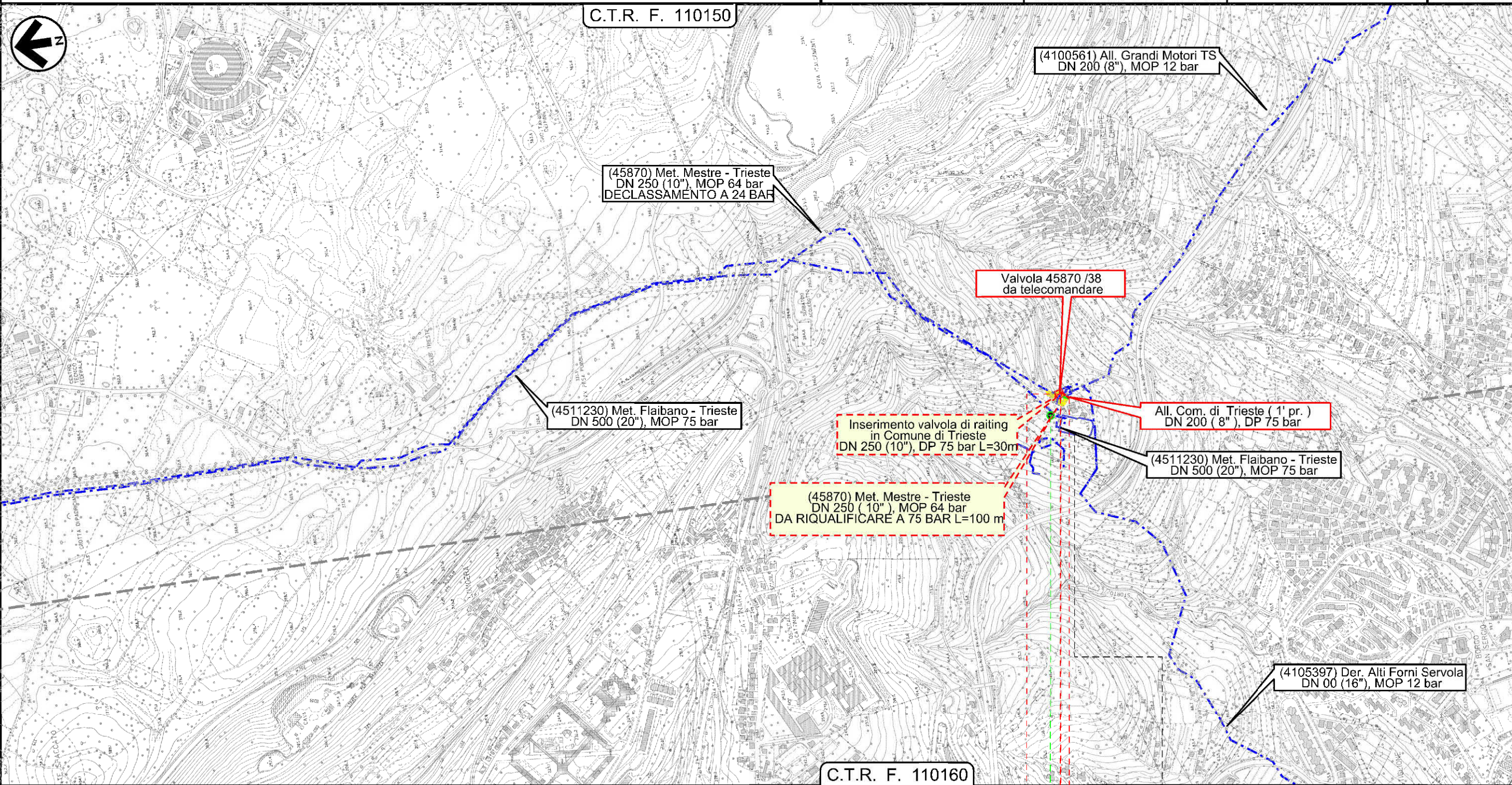
M14

Il presente disegno e' di proprieta' aziendale - La Societa' tutelera' i propri diritti a termine di legge.


Met. MESTRE - TRIESTE tratto Gonars - Trieste DN 300/250 (12"/10"), DP 64 bar
interventi per declassamento a 24 bar

Carta delle Indagini

1	01/12/2017	EMISSIONE PER PERMESSI	G. CANNA	G. VECCHIO	H.D.AIUDI	Foglio 10 di 11
0	26/05/2017	EMISSIONE PER VERIFICA FATTIBILITA'	G. CANNA	G. VECCHIO	H.D.AIUDI	
INDICE	DATA	REVISIONI	ELABORATO	VERIFICATO	APPROVATO	Scala 1:10000
			PROGETTISTA 			Dis. 20-DT-D-5208
			Rif. TFM: 011-PJM5-005-20-DT-D-5208			Comm. NR/17157



Il presente disegno e' di proprieta' aziendale - La Societa' tutela i propri diritti a termine di legge.



1	01/12/2017	EMISSIONE PER PERMESSI	G. CANNA	G. VECCHIO	H.D.AIUDI	Foglio 11 di 11
0	26/05/2017	EMISSIONE PER VERIFICA FATTIBILITA'	G. CANNA	G. VECCHIO	H.D.AIUDI	
INDICE	DATA	REVISIONI	ELABORATO	VERIFICATO	APPROVATO	Scala 1:10000
SNAM RETE GAS		PROGETTISTA techfem		Dis. 20-DT-D-5208		
		Rif.TFM: 011-PJM5-005-20-DT-D-5208		Comm. NR/17157		

Carta delle Indagini

LEGENDA

SIMBOLOGIA CARTOGRAFICA

	Metanodotto in progetto		Altre condotte di terzi
	Altro Metanodotto in progetto		Gallerie, Tunnel, Mini-Microtunnel, Raise Boring e T.O.C.
	Metanodotti in esercizio		Impianti di linea in progetto
	Metanodotti da porre fuori esercizio e recuperare		Impianti di linea su rete in esercizio
	Metanodotto di altro progetto		Impianti di linea da porre fuori esercizio e recuperare
	Aree impianti stacco-terminale in progetto		Strade di accesso provvisorio
	Aree impianti stacco-terminale esistenti		Strada di accesso all'impianto
	Aree impianti di altro progetto		Adeguamento strade esistenti
			Limite sovrapposizione fogli

SIMBOLOGIA GEOLOGICA

- Sondaggio ambientale

SIMBOLOGIA MECCANICA

	Punto di intercettazione di linea (P.I.L.)
	Punto di intercettazione di derivazione importante (P.I.D.I.)
	Punto di intercettazione di derivazione semplice con stacco da P.I.L. (P.I.D.S.)
	Punto di intercettazione e derivazione semplice con stacco da Linea (P.I.D.S.)
	Punto di intercettazione con discaggio di allacciamento (P.I.D.A.)
	Punto predisposto per il discaggio di allacciamento (P.P.D.A.)
	Punto di sezionamento elettrico terminale (P.S.E.T.)
	Stazione predisposta per lancio e ricevimento PIG
	Impianto di riduzione/regolazione della pressione

Il presente disegno e' di proprieta' aziendale - La Societa' tutela i propri diritti a termine di legge.

Progressiva chilometrica	N.
Comuni	
Province	
Impianti in progetto	TIPO - N. - Progr. km (IN PROGETTO) TIPO - N. (IN PROGETTO) TIPO - N. (ESISTENTE) TIPO - N. (DA DISMETTERE)
Attraversamenti	TIPOLOGIA ATTRAVERSATA (SS n. RR, corso d'acqua, ferrovia, ecc.)
Strade - Piste - Depositi prov. - Piazzole	ACCESSO IMPIANTI ADEGUAMENTI STRADE STRADE PROVVISORIE DEPOSITI TEMPORANEI Dn N. PIAZ. Pn
Fascia di lavoro	ALLARGATA RIDOTTA
Numero Intervento	
Campioni da sondaggio geognostico	Sx x: numero del sondaggio geognostico in corrispondenza di una Trenchless
Sondaggio ambientale	Mx x: numero del sondaggio superficiale