

COROGRAFIA

1	01/12/2017	EMISSIONE PER PERMESSI	G. CANNA	G. VECCHIO	H.D. AIUDI
0	26/05/2017	EMISSIONE PER VERIFICA FATTIBILITA'	G. CANNA	G. VECCHIO	H.D. AIUDI
INDICE	DATA	REVISIONI	ELABORATO	VERIFICATO	APPROVATO
			PROGETTISTA Rif. TFM: 011-PJM5-005-24-DT-D-5208		
Derivazione per Cividale DN 250 (10"), DP 64 bar			Dis. 24-DT-D-5208 Fg. 1 di 5		
Carta delle Indagini			Comm. NR/17157 Sostituisce il Sostituito dal		
INDICE	1				
Scala	1:10000				

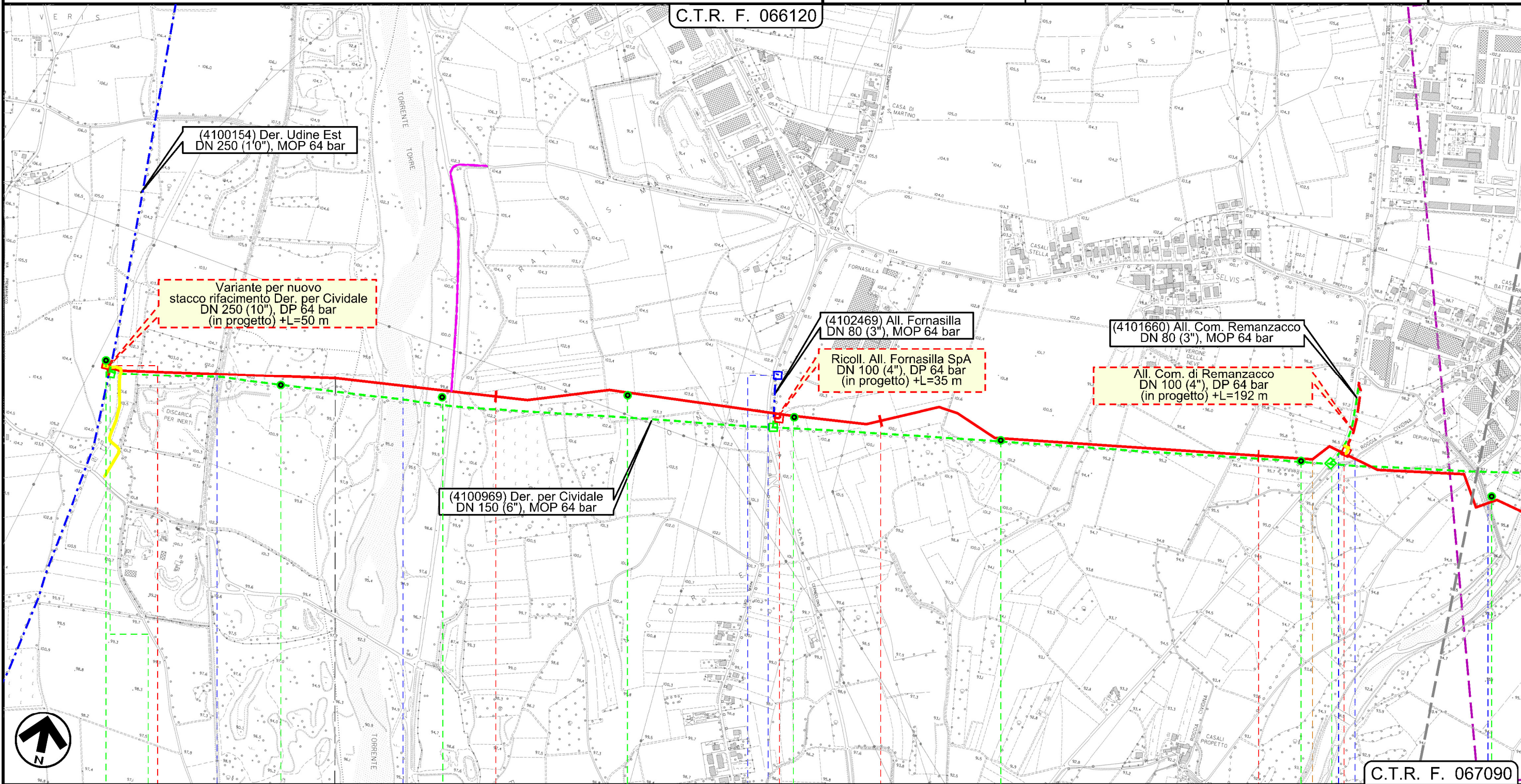
Derivazione per Cividale DN 250 (10"), DP 64 bar

Carta delle Indagini

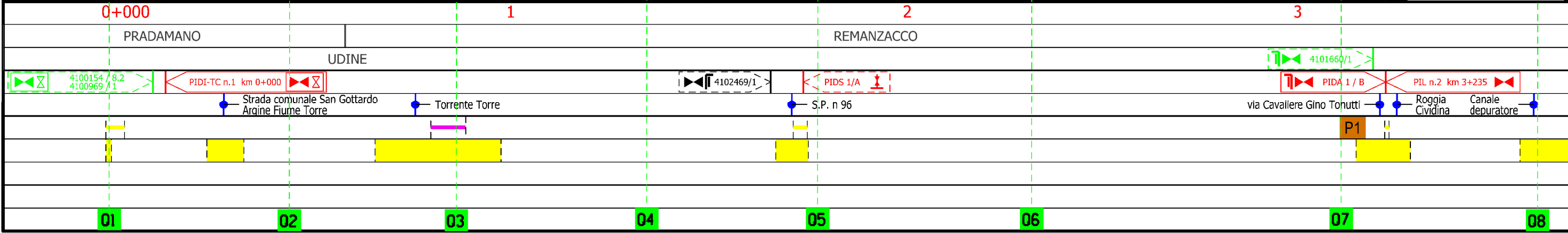
1	01/12/2017	EMISSIONE PER PERMESSI	G. CANNA	G. VECCHIO	H.D.AIUDI
0	26/05/2017	EMISSIONE PER VERIFICA FATTIBILITA'	G. CANNA	G. VECCHIO	H.D.AIUDI
INDICE	DATA	REVISIONI	ELABORATO	VERIFICATO	APPROVATO
			PROGETTISTA 		
Rif. TFM: 011-PJM5-005-24-DT-D-2508			Dis.	24-DT-D-2508	
			Comm.	NR/17157	

Foglio
2
di 5
Scala
1:10000

C.T.R. F. 066120



C.T.R. F. 067090



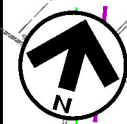
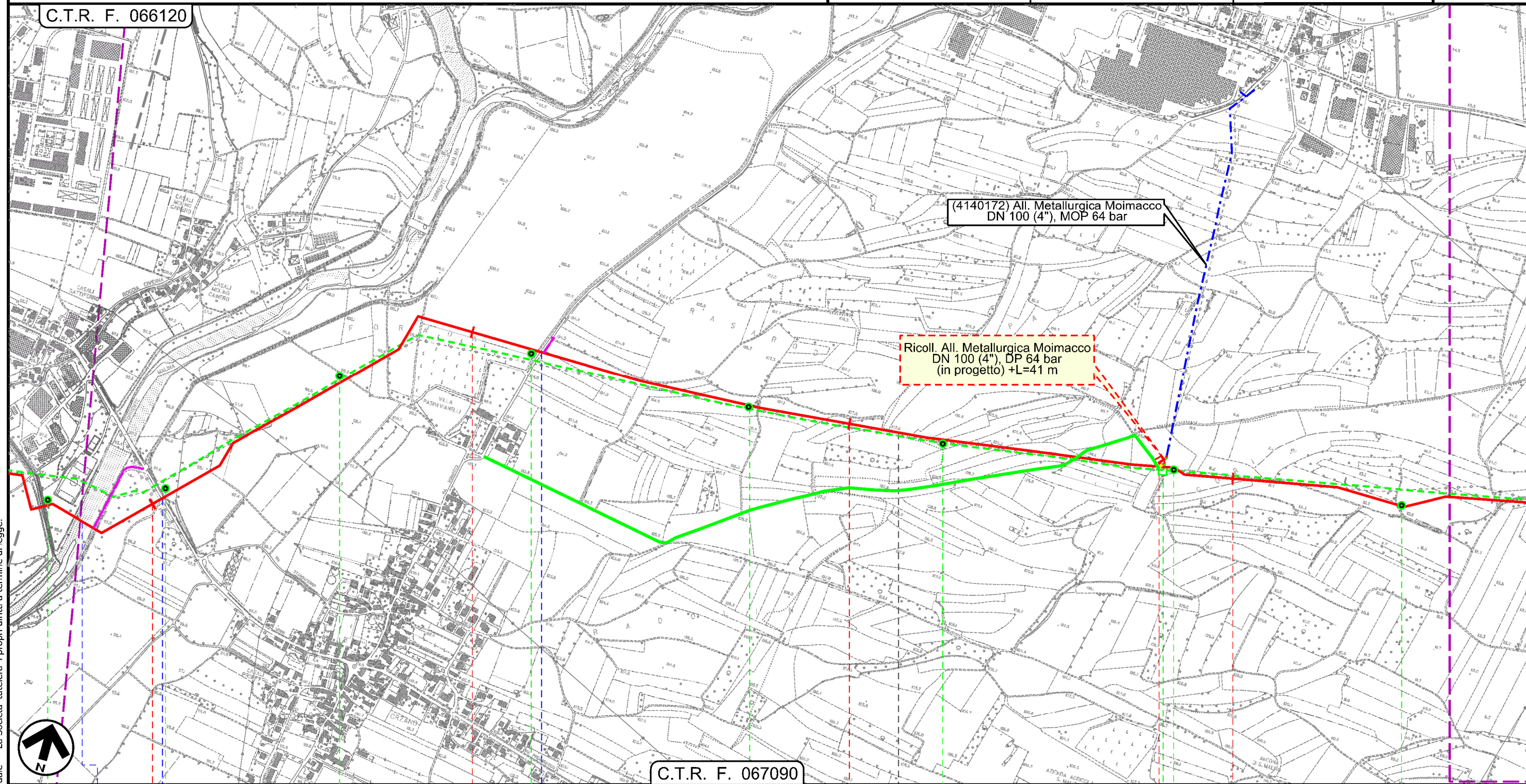
Il presente disegno e' di proprieta' aziendale - La Societa' tutelera' i propri diritti a termine di legge.

Derivazione per Cividale DN 250 (10"), DP 64 bar

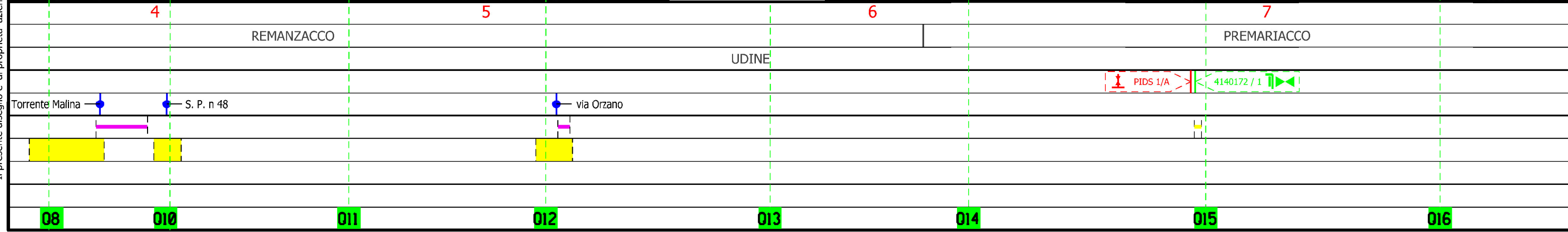
Carta delle Indagini

1	01/12/2017	EMISSIONE PER PERMESSI	G. CANNA	G. VECCHIO	H.D.AIUDI
0	26/05/2017	EMISSIONE PER VERIFICA FATTIBILITA'	G. CANNA	G. VECCHIO	H.D.AIUDI
INDICE	DATA	REVISIONI	ELABORATO	VERIFICATO	APPROVATO
			PROGETTISTA 		
			Dis.	24-DT-D-2508	
			Comm.	NR/17157	

Foglio
3
di 5
Scala
1:10000



Il presente disegno e' di proprieta' aziendale - La Societa' tutelera' i propri diritti a termine di legge.



1	01/12/2017	EMISSIONE PER PERMESSI	G. CANNA	G. VECCHIO	H.D.AIUDI
0	26/05/2017	EMISSIONE PER VERIFICA FATTIBILITA'	G. CANNA	G. VECCHIO	H.D.AIUDI
INDICE	DATA	REVISIONI	ELABORATO	VERIFICATO	APPROVATO
		PROGETTISTA 		Dis. 24-DT-D-2508 Comm. NR/17157	
		Rif. TFM: 011-PJM5-005-24-DT-D-2508		Scala 1:10000	

LEGENDA

SIMBOLOGIA CARTOGRAFICA

	Metanodotto in progetto		Altre condotte di terzi
	Altro Metanodotto in progetto		Gallerie, Tunnel, Mini-Microtunnel, Raise Boring e T.O.C.
	Metanodotti in esercizio		Impianti di linea in progetto
	Metanodotti da porre fuori esercizio e recuperare		Impianti di linea su rete in esercizio
	Metanodotto di altro progetto		Impianti di linea da porre fuori esercizio e recuperare
	Aree impianti stacco-terminale in progetto		Strade di accesso provvisorio
	Aree impianti stacco-terminale esistenti		Strada di accesso all'impianto
	Aree impianti di altro progetto		Adeguamento strade esistenti
			Limite sovrapposizione fogli

SIMBOLOGIA GEOLOGICA

- Sondaggio ambientale

SIMBOLOGIA MECCANICA

	Punto di intercettazione di linea (P.I.L.)
	Punto di intercettazione di derivazione importante (P.I.D.I.)
	Punto di intercettazione di derivazione semplice con stacco da P.I.L. (P.I.D.S.)
	Punto di intercettazione e derivazione semplice con stacco da Linea (P.I.D.S.)
	Punto di intercettazione con discaggio di allacciamento (P.I.D.A.)
	Punto predisposto per il discaggio di allacciamento (P.P.D.A.)
	Punto di sezionamento elettrico terminale (P.S.E.T.)
	Stazione predisposta per lancio e ricevimento PIG
	Impianto di riduzione/regolazione della pressione

Il presente disegno e' di proprieta' aziendale - La Societa' tutelera' i propri diritti a termine di legge.

Progressiva chilometrica	N.			
Comuni				
Province				
Impianti in progetto				
Attraversamenti	TIPOLOGIA ATTRAVERSATA (SS n. ##, corso d'acqua, ferrovia, ecc.)			
Strade - Piste - Depositi prov. - Piazzole	ACCESSO IMPIANTI	ADEGUAMENTI STRADE	STRADE PROVVISORIE	DEPOSITI TEMPORANEI
Fascia di lavoro	ALLARGATA	RIDOTTA		
Sondaggio ambientale		x: numero del sondaggio superficiale		