

COROGRAFIA

1	01/12/2017	EMISSIONE PER PERMESSI	G.GALLIZIOLI	G.MARINELLI	H.D. AIUDI
0	08/09/2017	EMISSIONE PER COMMENTI	M.MONTANARI	G.MARINELLI	H.D. AIUDI
INDICE	DATA	REVISIONI	ELABORATO	VERIFICATO	APPROVATO
			PROGETTISTA Fil.TFM: 011-PJM5-005-24-DT-D-5346		
Derivazione per Cividale DN 250 (10"), DP 64 bar			Dis. 24-DT-D-5346 Fg. 1 di 5 Comm. NR/17157		
INDICE	1				
Corografia aree sensibili e recettori acustici			Sostituisce il Sostituito dal		
			Scala 1:10000		

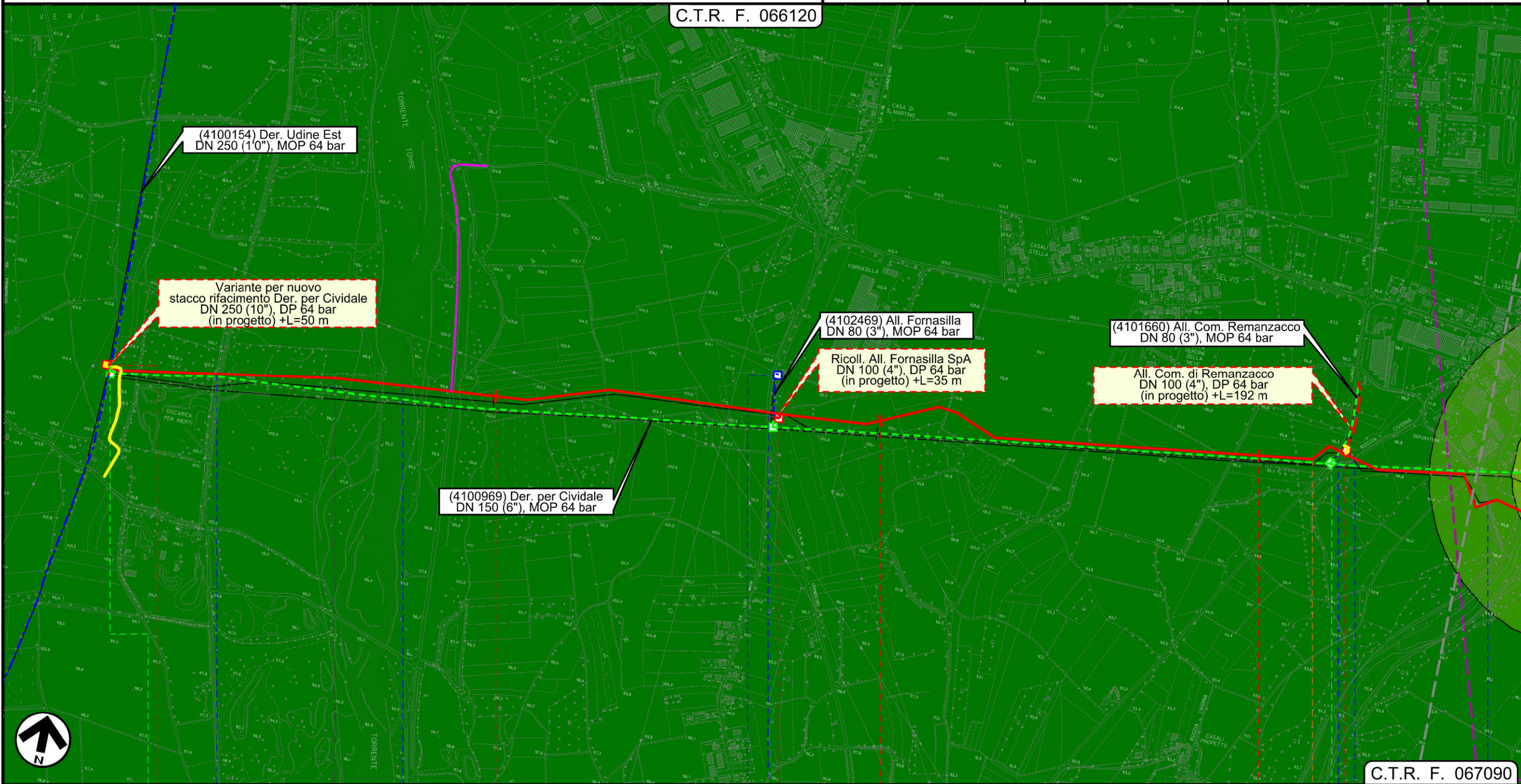
Derivazione per Cividale DN 250 (10"), DP 64 bar

Corografia aree sensibili e recettori acustici

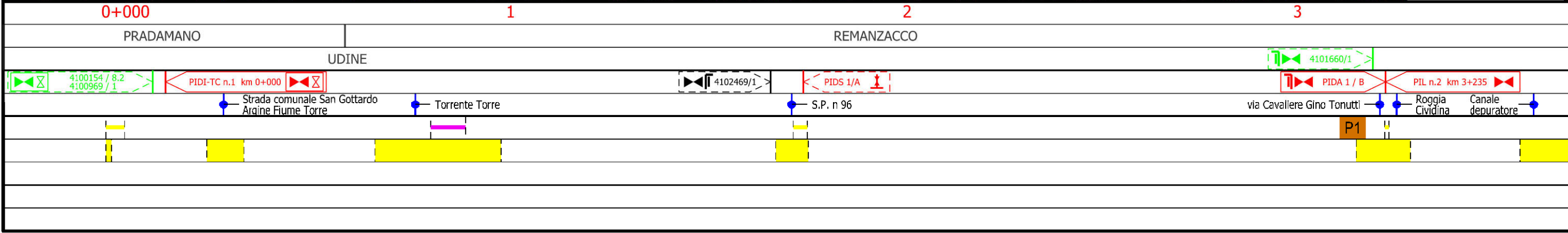
1	01/12/2017	EMISSIONE PER PERMESSI	G.GALLIZIOLI	G.MARINELLI	H.AIUDI
0	08/09/2017	EMISSIONE PER COMMENTI	M.MONTANARI	G.MARINELLI	H.AIUDI
INDICE	DATA	REVISIONI	ELABORATO	VERIFICATO	APPROVATO
			PROGETTISTA 		
Rif. TFM: 011-PJM5-005-24-DT-D-5346			Dis.	24-DT-D-5346	
			Comm.	NR/17157	

Foglio
2
di 5
Scala
1:10000

C.T.R. F. 066120



C.T.R. F. 067090



Il presente disegno e' di proprieta' aziendale - La Societa' tutelera' i propri diritti a termine di legge.

Derivazione per Cividale DN 250 (10"), DP 64 bar

Corografia aree sensibili e recettori acustici

1	01/12/2017	EMISSIONE PER PERMESSI	G.GALLIZIOLI	G.MARINELLI	H.AIUDI
0	08/09/2017	EMISSIONE PER COMMENTI	M.MONTANARI	G.MARINELLI	H.AIUDI
INDICE	DATA	REVISIONI	ELABORATO	VERIFICATO	APPROVATO
			PROGETTISTA 		
			Dis.	24-DT-D-5346	
			Comm.	NR/17157	
			Rif.TFM: 011-PJM5-005-24-DT-D-5346		


Foglio
3
di 5
Scala
1:10000

C.T.R. F. 066120



C.T.R. F. 067090

4 5 6 7
REMANZACCO UDINE PREMARIACCO



Il presente disegno e' di proprieta' aziendale - La Societa' tutela i propri diritti a termine di legge.

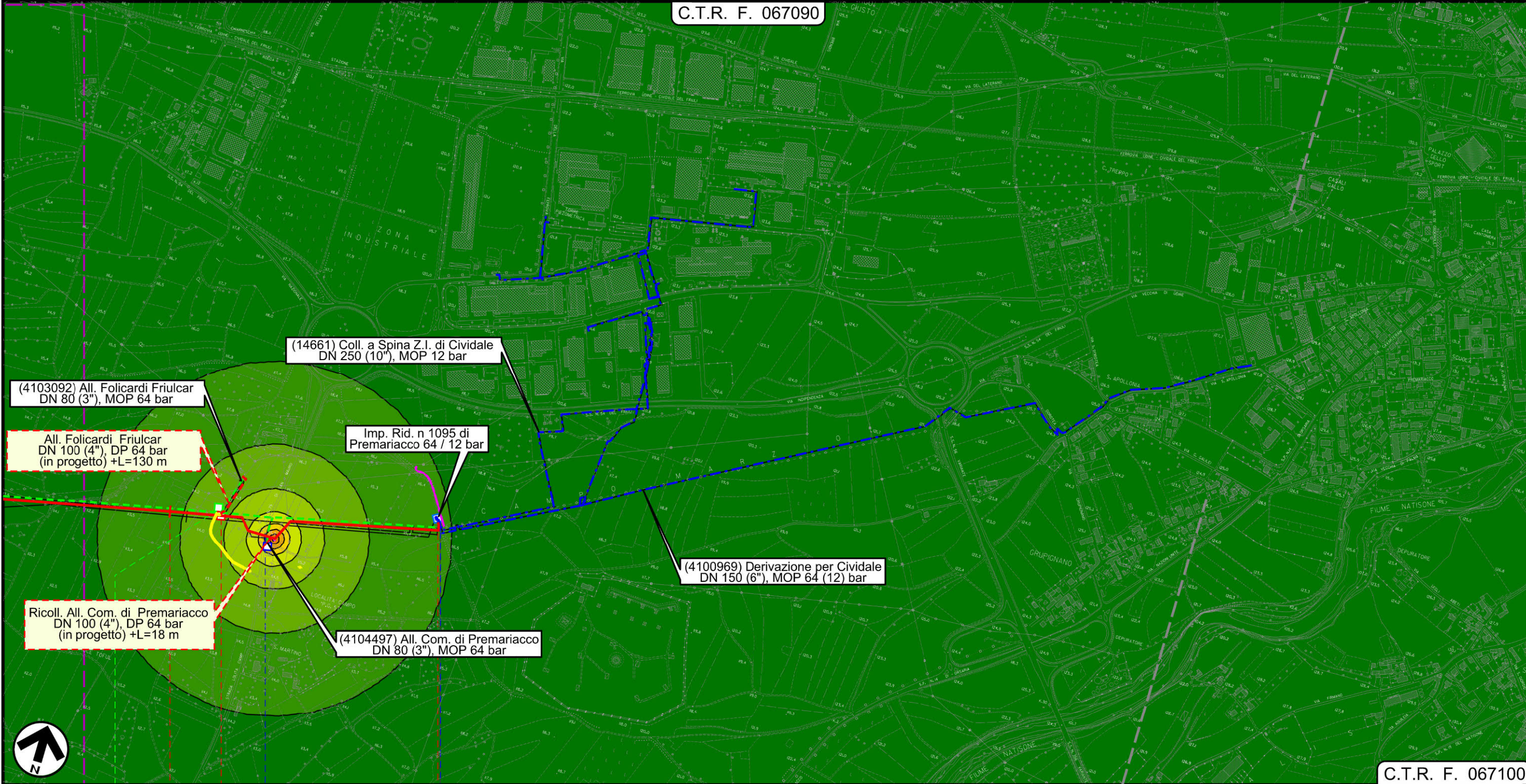
Derivazione per Cividale DN 250 (10"), DP 64 bar

Corografia aree sensibili e recettori acustici

1	01/12/2017	EMISSIONE PER PERMESSI	G.GALLIZIOLI	G.MARINELLI	H.AIUDI
0	08/09/2017	EMISSIONE PER COMMENTI	M.MONTANARI	G.MARINELLI	H.AIUDI
INDICE	DATA	REVISIONI	ELABORATO	VERIFICATO	APPROVATO
			PROGETTISTA 		
			Dis.	24-DT-D-5346	
			Comm.	NR/17157	

Foglio
4
di 5
Scala
1:10000

C.T.R. F. 067090



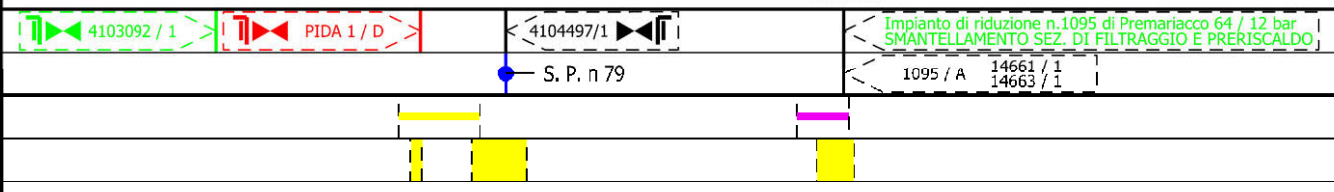
C.T.R. F. 067100

8 8+760

PREMARIACCO

CIVIDALE DEL FRIULI

UDINE



Il presente disegno e' di proprieta' aziendale - La Societa' tutela i propri diritti a termine di legge.

Derivazione per Cividale DN 250 (10"), DP 64 bar

Corografia aree sensibili e recettori acustici

1	01/12/2017	EMISSIONE PER PERMESSI	G.GALLIZTOLI	G.MARINELLI	H.AIUDI
0	08/09/2017	EMISSIONE PER COMMENTI	M.MONTANARI	G.MARINELLI	H.AIUDI
INDICE	DATA	REVISIONI	ELABORATO	VERIFICATO	APPROVATO
			PROGETTISTA 		
			Dis.	24-DT-D-5346	
			Comm.	NR/17157	


Foglio
5
di 5
Scala
1:10000

LEGENDA

SIMBOLOGIA CARTOGRAFICA

	Metanodotto in progetto		Altre condotte di terzi
	Altro Metanodotto in progetto		Gallerie, Tunnel, Mini-Microtunnel, Raise Boring e T.O.C.
	Metanodotti in esercizio		Impianti di linea in progetto
	Metanodotti da porre fuori esercizio e recuperare		Impianti di linea su rete in esercizio
	Metanodotto di altro progetto		Impianti di linea da porre fuori esercizio e recuperare
	Aree impianti stacco-terminale in progetto		Strade di accesso provvisorio
	Aree impianti stacco-terminale esistenti		Strada di accesso all'impianto
	Aree impianti di altro progetto		Adeguamento strade esistenti
			Limite sovrapposizione fogli

Livello di rumore Lg in dB(A)



Recettori

SIMBOLOGIA MECCANICA

	Punto di intercettazione di linea (P.I.L.)
	Punto di intercettazione di derivazione importante (P.I.D.I.)
	Punto di intercettazione di derivazione semplice con stacco da P.I.L. (P.I.D.S.)
	Punto di intercettazione e derivazione semplice con stacco da Linea (P.I.D.S.)
	Punto di intercettazione con discaggio di allacciamento (P.I.D.A.)
	Punto predisposto per il discaggio di allacciamento (P.P.D.A.)
	Punto di sezionamento elettrico terminale (P.S.E.T.)
	Stazione predisposta per lancio e ricevimento PIG
	Impianto di riduzione/regolazione della pressione

Il presente disegno e' di proprieta' aziendale - La Societa' tutela i propri diritti a termine di legge.

Progressiva chilometrica	N.
Comuni	
Province	
Impianti in progetto	TIPO - N. - Progr. km (IN PROGETTO) TIPO - N. (IN PROGETTO) TIPO - N. (ESISTENTE) TIPO - N. (DA DISMETTERE)
Attraversamenti	TIPOLOGIA ATTRAVERSATA (SS n. NN, corso d'acqua, ferrovia, ecc.)
Strade - Piste - Depositi prov. - Piazzole	ACCESSO IMPIANTI ADEGUAMENTI STRADE STRADE PROVVISORIE DEPOSITI TEMPORANEI Dn N PIAZ. Pn
Fascia di lavoro	ALLARGATA RIDOTTA