



## COROGRAFIA

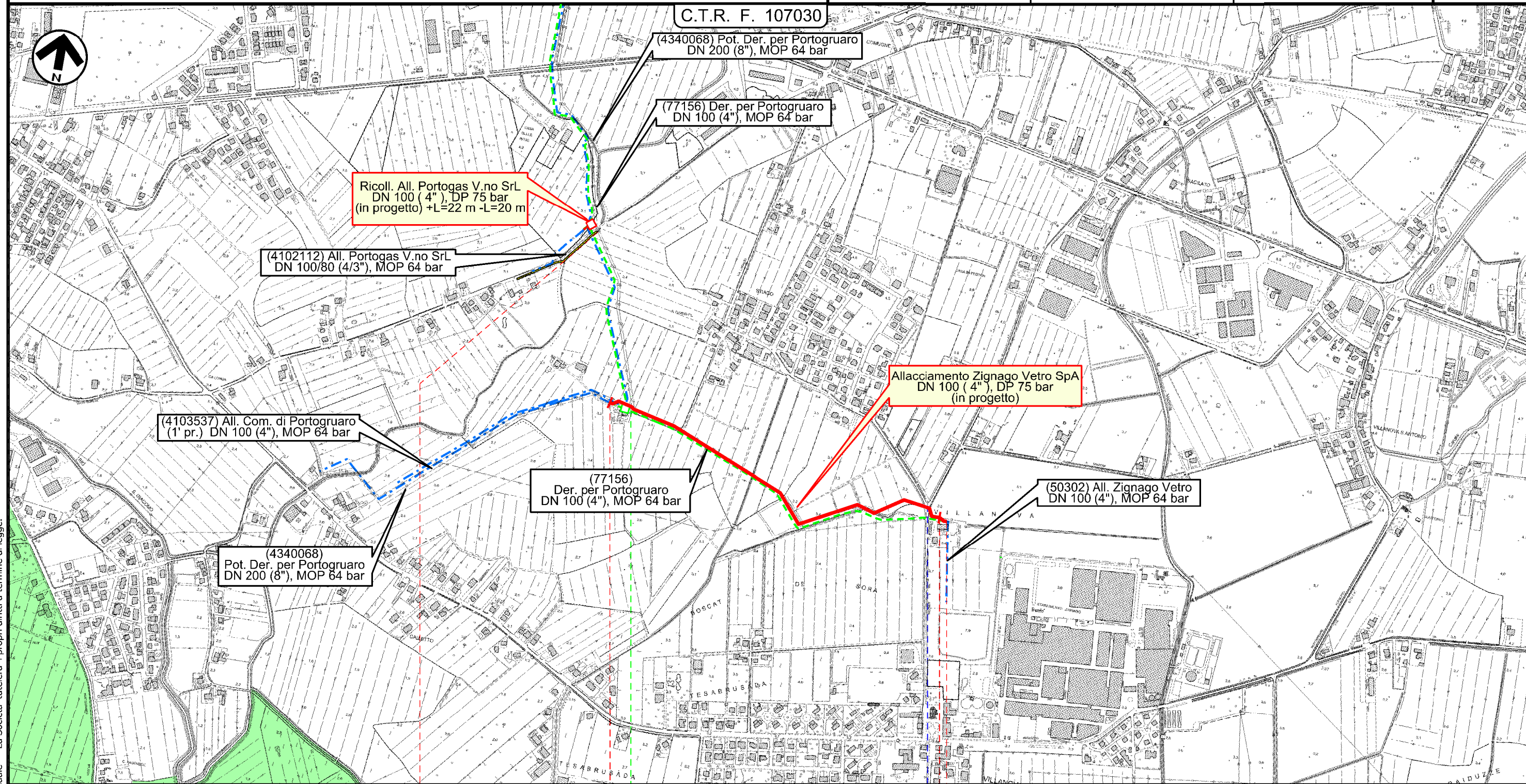
1	30/11/2017	EMISSIONE PER PERMESSI	L.GAUDENZI	G.MARINELLI	H.D. AIUDI
0	26/05/2017	EMISSIONE PER VERIFICA FATTIBILITA'	L.GAUDENZI	G.MARINELLI	H.D. AIUDI
INDICE	DATA	REVISIONI	ELABORATO	VERIFICATO	APPROVATO
 <b>SNAM RETE GAS</b>			PROGETTISTA  techfem Rif.TFM: 011-PJM5-005-18-DT-D-5206		
All. Zignano Vetro DN 100 (4"), DP 75 Bar Ricoll. All. Portogas V.no Srl DN 100 (4"), DP 75 Bar			Dis. 18-DT-D-5206 Fg. 1 di 3		
Piani Stralcio per l'Assetto Idrogeologico (P.A.I.)			Comm. NR/17157 Sostituisce il ..... Sostituito dal .....		
INDICE	1				
Scala	1:10000				

All. Zignago Vetro DN 100 (4"), DP 75 Bar  
 Ricoll. All. Portugas V.no Srl DN 100 (4"), DP 75 Bar

Piani Stralcio per l'Assetto Idrogeologico (P.A.I.)

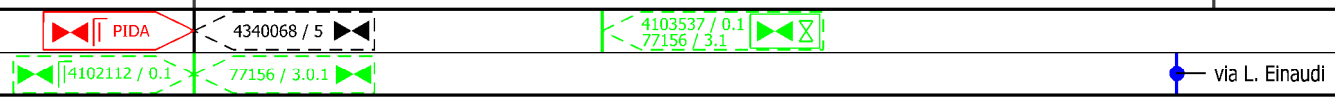
1	30/11/2017	EMISSIONE PER PERMESSI	L.GAUDENZI	G.MARINELLI	H.D.AIUDI
0	26/05/2017	EMISSIONE PER VERIFICA FATTIBILITA'	L.GAUDENZI	G.MARINELLI	H.D.AIUDI
INDICE	DATA	REVISIONI	ELABORATO	VERIFICATO	APPROVATO
			PROGETTISTA 		
Rif.TFM: 011-PJM5-005-18-DT-D-5206			Dis.	18-DT-D-5206	
			Comm.	NR/17157	

Foglio  
**2**  
 di 3  
 Scala  
 1:10000



0 1 1+022

FOSSALTA DI PORTOGRUARO  
 VENEZIA



Il presente disegno e' di proprieta' aziendale - La Societa' tutelera' i propri diritti a termine di legge.

1	30/11/2017	EMISSIONE PER PERMESSI	L.GAUDENZI	G.MARINELLI	H.D.AIUDI
0	26/05/2017	EMISSIONE PER VERIFICA FATTIBILITA'	L.GAUDENZI	G.MARINELLI	H.D.AIUDI
INDICE	DATA	REVISIONI	ELABORATO	VERIFICATO	APPROVATO
			PROGETTISTA 		
			Dis.	18-DT-D-5206	
			Comm.	NR/17157	
			Rif.TFM: 011-PJM5-005-18-DT-D-5206		

Piani Stralcio per l'Assetto Idrogeologico (P.A.I.)

LEGENDA

SIMBOLOGIA CARTOGRAFICA

- |  |   |  |   |
|--|---|--|---|
|  | Metanodotto in progetto                           |  | Altre condotte di terzi                                   |
|  | Altro Metanodotto in progetto                     |  | Gallerie, Tunnel, Mini-Microtunnel, Raise Boring e T.O.C. |
|  | Metanodotti in esercizio                          |  | Impianti di linea in progetto                             |
|  | Metanodotti da porre fuori esercizio e recuperare |  | Impianti di linea su rete in esercizio                    |
|  | Metanodotto di altro progetto                     |  | Impianti di linea da porre fuori esercizio e recuperare   |
|  | Aree impianti stacco-terminale in progetto        |  | Strade di accesso provvisorio                             |
|  | Aree impianti stacco-terminale esistenti          |  | Strada di accesso all'impianto                            |
|  |   |  | Adeguamento strade esistenti                              |
|  |   |  | Limite sovrapposizione fogli                              |

SIMBOLOGIA MECCANICA

- Punto di intercettazione di linea (P.I.L.)
- Punto di intercettazione di derivazione importante (P.I.D.I.)
- Punto di intercettazione di derivazione semplice con stacco da P.I.L. (P.I.D.S.)
- Punto di intercettazione e derivazione semplice con stacco da Linea (P.I.D.S.)
- Punto di intercettazione con discaggio di allacciamento (P.I.D.A.)
- Punto predisposto per il discaggio di allacciamento (P.P.D.A.)
- Punto di sezionamento elettrico terminale (P.S.E.T.)
- Stazione predisposta per lancio e ricevimento PIG
- Impianto di riduzione/regolazione della pressione

SIMBOLOGIA TEMATICA

Piano Assetto Idrogeologico P.A.I.

- F – Area fluviale
- P1 – Pericolosità idraulica moderata
- P2 – Pericolosità idraulica media
- P3 – Pericolosità idraulica elevata
- P4 – Pericolosità idraulica molto elevata

Il presente disegno e' di proprieta' aziendale - La Societa' tutela i propri diritti a termine di legge.

Progressiva chilometrica	<b>N.</b>
Comuni	
Province	
Impianti in progetto	TIPO - N. - Progr. km (IN PROGETTO)                    TIPO - N. (IN PROGETTO)                    TIPO - N. (ESISTENTE)                    TIPO - N. (DA DISMETTERE)
Attraversamenti	TIPOLOGIA ATTRAVERSATA (SS n. ##, corso d'acqua, ferrovia, ecc.)
Strade - Piste - Depositi provv. - Piazzole	ACCESSO IMPIANTI                    ADEGUAMENTI STRADE                    STRADE PROVVISORIE                    DEPOSITI TEMPORANEI <b>Dn</b> N. PIAZ. <b>Pn</b>
Fascia di lavoro	ALLARGATA                    RIDOTTA