

### COROGRAFIA

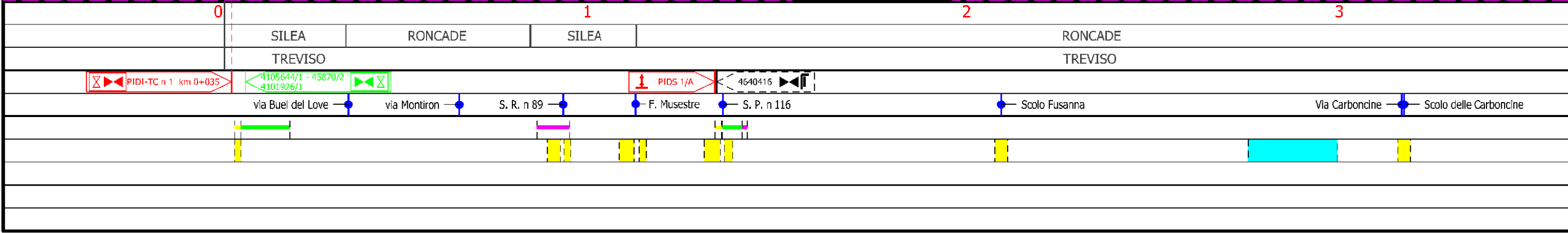
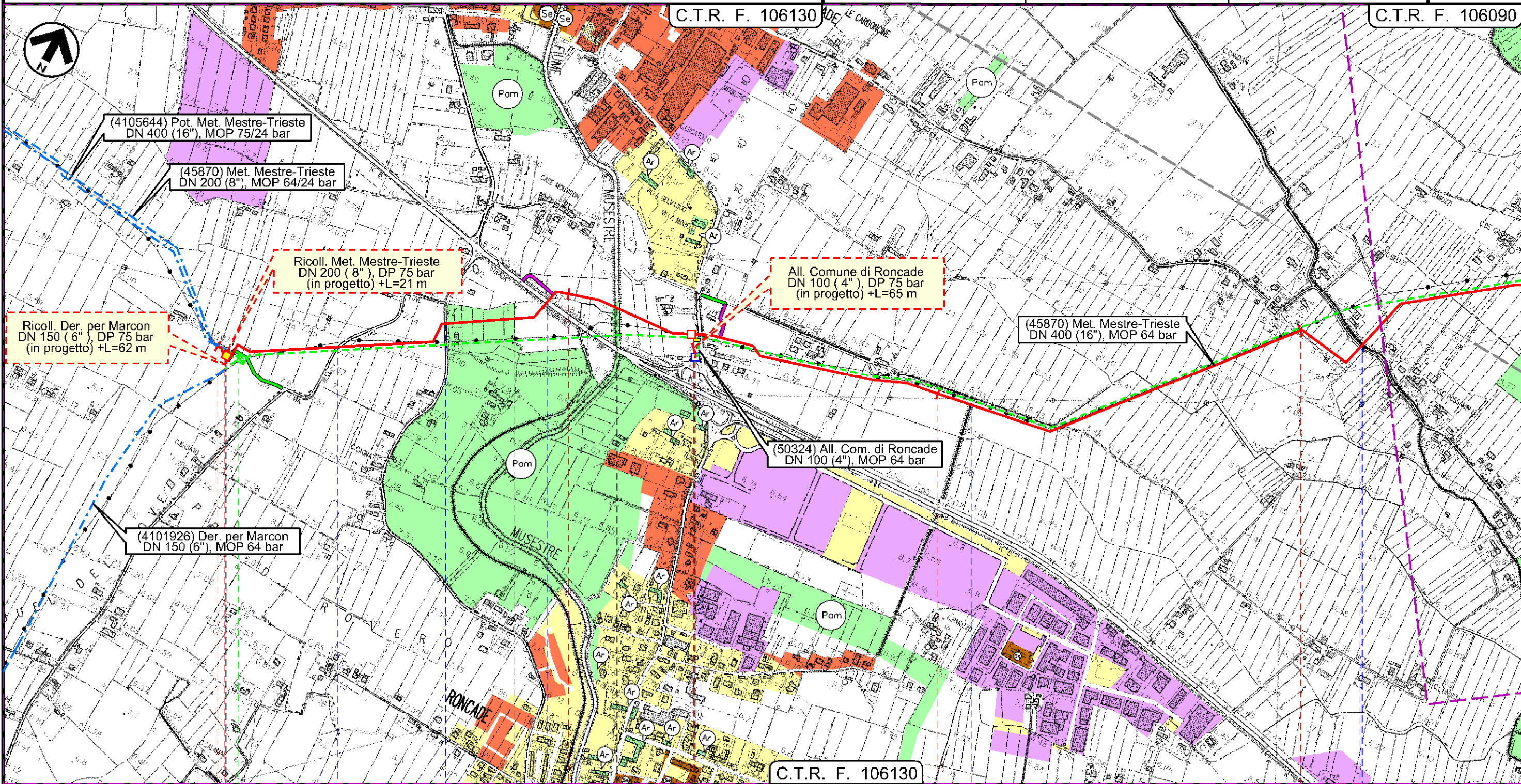
1	30/11/2017	EMISSIONE PER PERMESSI	L.TOMASUCCI	G.MARINELLI	H.D. AIUDI
0	26/05/2017	EMISSIONE PER VERIFICA DI FATTIBILITA'	L.TOMASUCCI	G.MARINELLI	H.D. AIUDI
INDICE	DATA	REVISIONI	ELABORATO	VERIFICATO	APPROVATO
<b>SNAM RETE GAS</b>		PROGETTISTA  Rif.TFM: 011-PJM5-005-10-DT-D-5205		Dis. 10-DT-D-5205 Fg. 1 di 23	
Met. Mestre - Trieste tratto Silea - Gonars DN 400 (16"), DP 75 bar			Comm. NR/17157		
Strumenti di Tutela e Pianificazione Urbanistica			Sostituisce il ..... Sostituito dal .....		
INDICE	1				
Scala	1:10000				



Met. Mestre - Trieste  
 tratto Silea - Gonars DN 400 ( 16" ), DP 75 bar

Strumenti di Tutela e Pianificazione Urbanistica

1	30/11/2017	EMISSIONE PER PERMESSI	L.TOMASUCC	G.MARINELLI	H.D.AIUDI	Foglio <b>2</b> di 23 Scala 1:10000
0	26/05/2017	EMISSIONE PER VERIFICA DI FATTIBILITA'	L.TOMASUCC	G.MARINELLI	H.D.AIUDI	
INDICE	DATA	REVISIONI	ELABORATO	VERIFICATO	APPROVATO	
			PROGETTISTA 			Dis. 10-DT-D-5205
Rif.TFM: 011-PJM5-005-10-DT-D-5205			Comm. NR/17157			



Il presente disegno e' di proprieta' aziendale - La Societa' tutela i propri diritti a termine di legge.

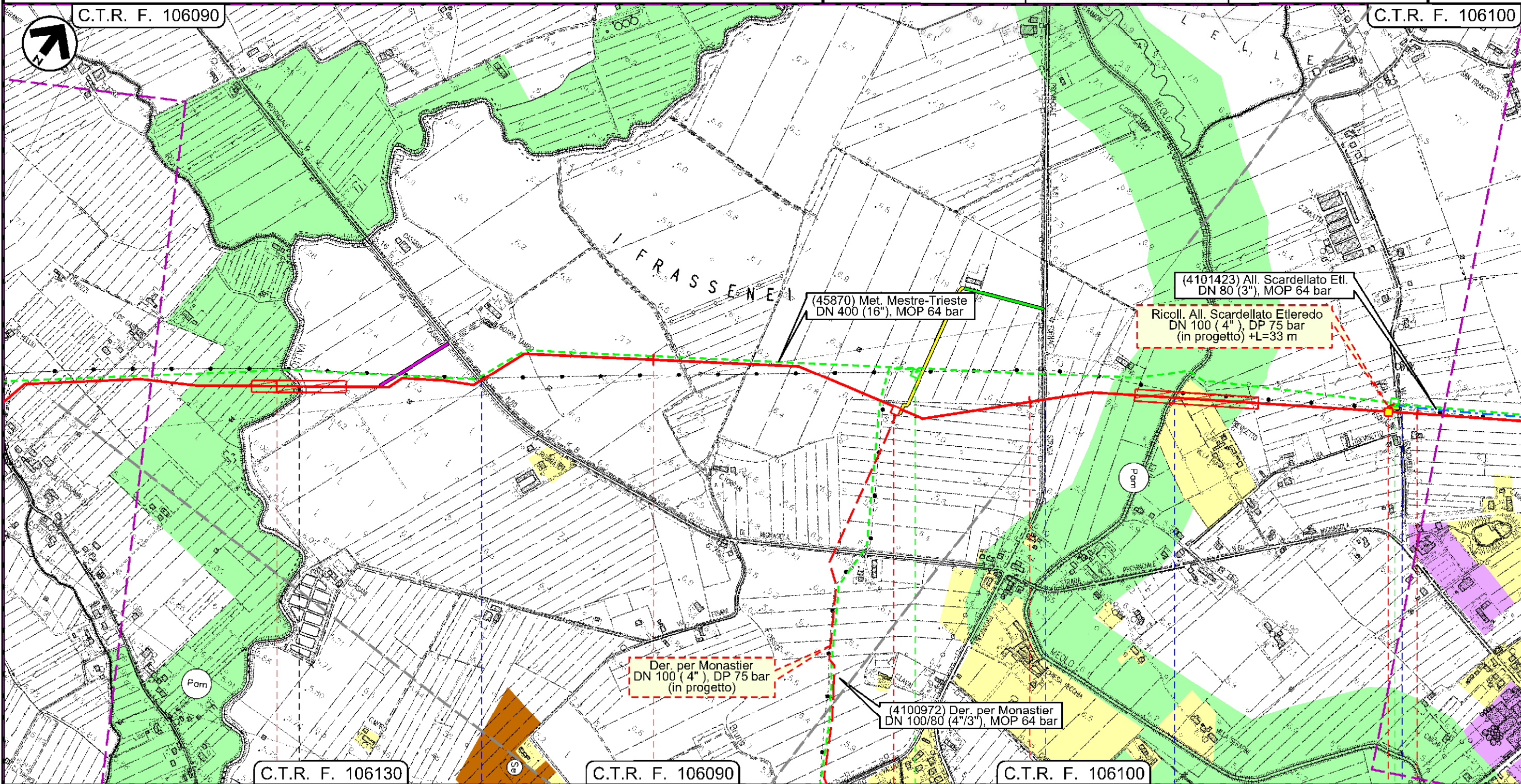


Met. Mestre - Trieste  
tratto Silea - Gonars DN 400 ( 16" ), DP 75 bar


Strumenti di Tutela e Pianificazione Urbanistica

1	30/11/2017	EMISSIONE PER PERMESSI	L.TOMASUCC	G.MARINELLI	H.D.AIUDI
0	26/05/2017	EMISSIONE PER VERIFICA DI FATTIBILITA'	L.TOMASUCC	G.MARINELLI	H.D.AIUDI
INDICE	DATA	REVISIONI	ELABORATO	VERIFICATO	APPROVATO
			PROGETTISTA 		
			Dis.	10-DT-D-5205	
			Comm.	NR/17157	
			Rif. F.M: 011-PJM5-005-10-DT-D-5205		

Foglio  
**3**  
di 23  
Scala  
1:10000



Il presente disegno e' di proprieta' aziendale - La Societa' tutelera' i propri diritti a termine di legge.



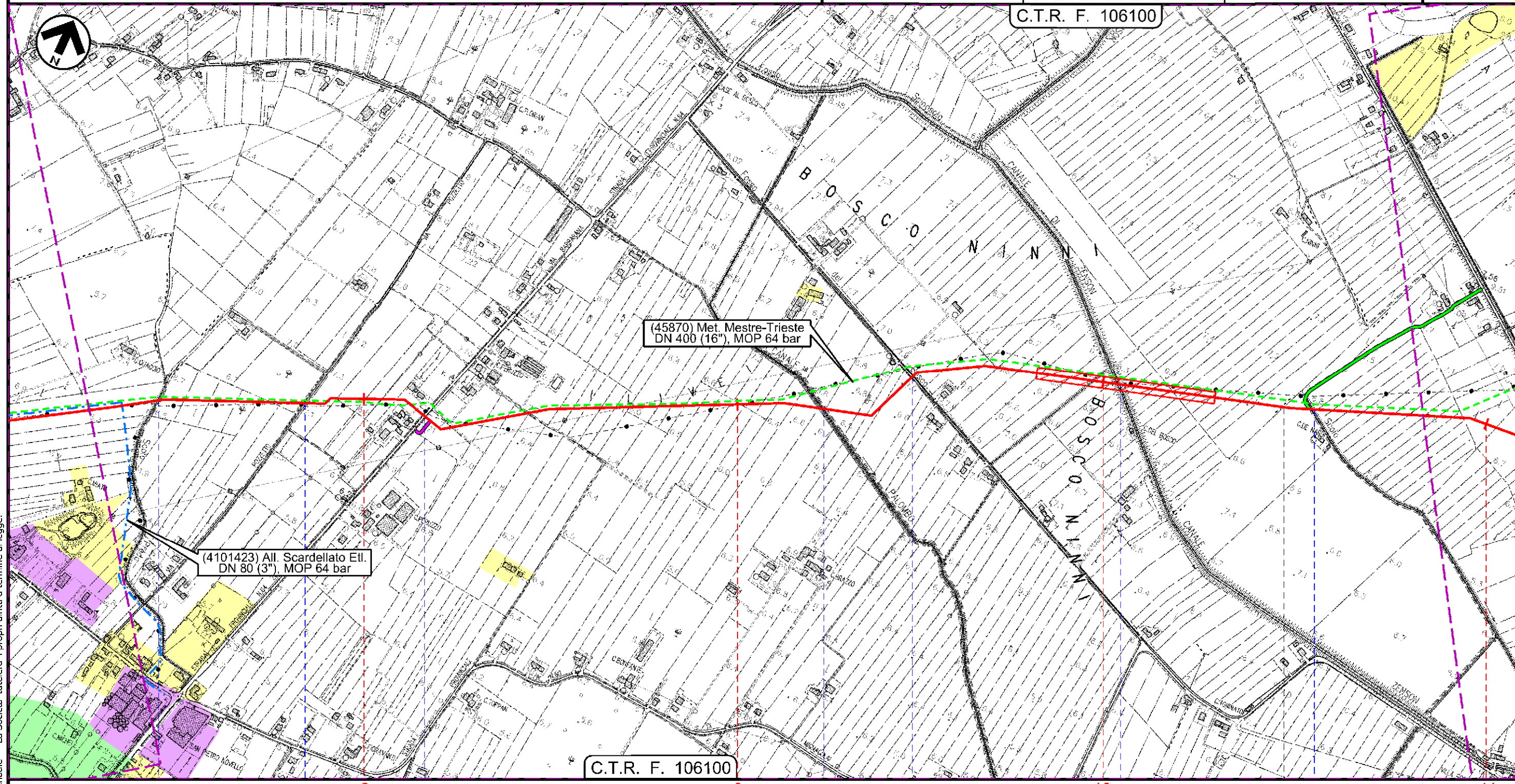


Met. Mestre - Trieste  
tratto Silea - Gonars DN 400 ( 16" ), DP 75 bar


Strumenti di Tutela e Pianificazione Urbanistica

1	30/11/2017	EMISSIONE PER PERMESSI	L.TOMASUCC	G.MARINELLI	H.D.AIUDI
0	26/05/2017	EMISSIONE PER VERIFICA DI FATTIBILITA'	L.TOMASUCC	G.MARINELLI	H.D.AIUDI
INDICE	DATA	REVISIONI	ELABORATO	VERIFICATO	APPROVATO
			PROGETTISTA 		
C.T.R. F. 106100			Dis.	10-DT-D-5205	
C.T.R. F. 106100			Comm.	NR/17157	

Foglio  
**4**  
di 23  
Scala  
1:10000



Il presente disegno e' di proprieta' aziendale - La Societa' tutela i propri diritti a termine di legge.

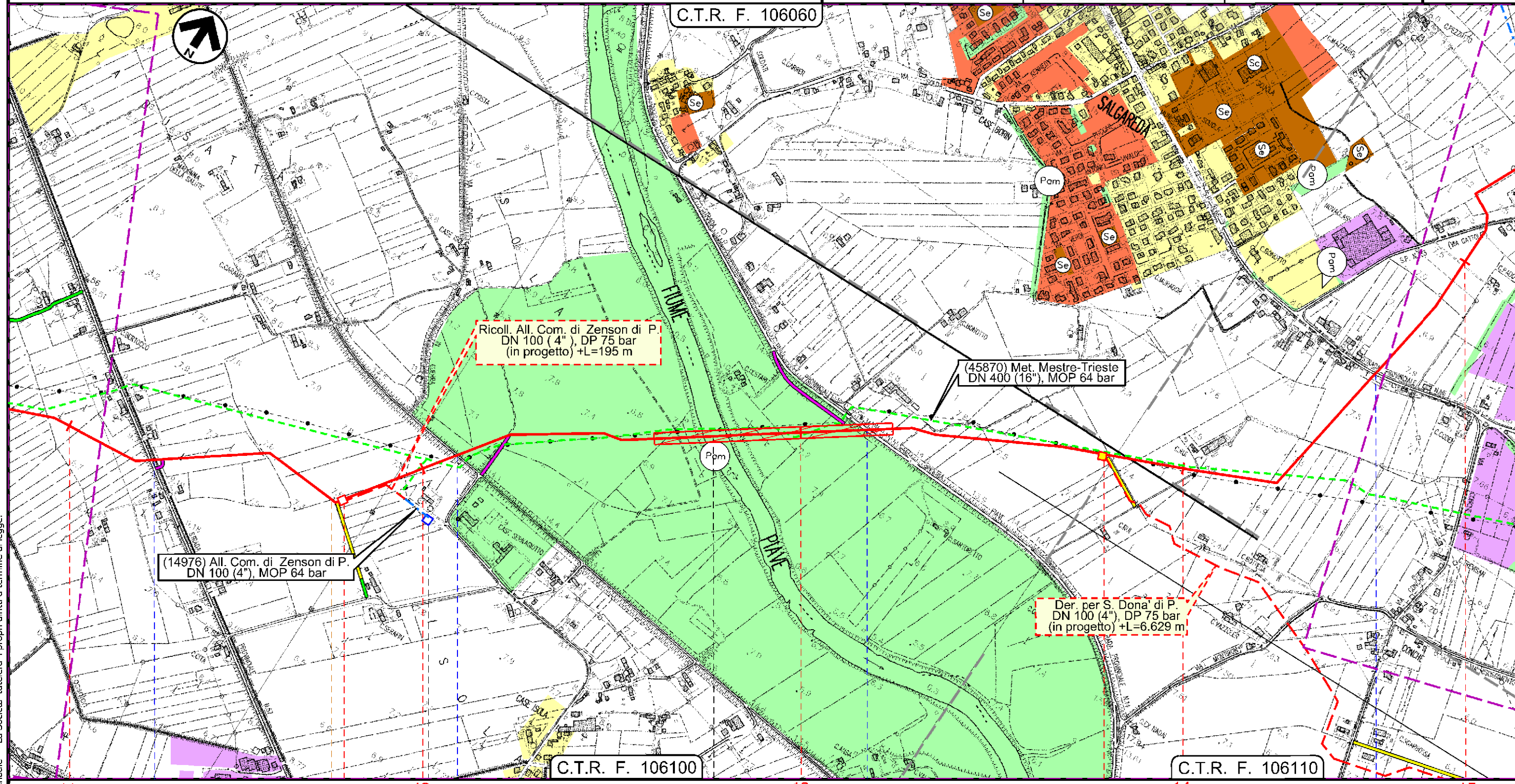
MONASTIER DI TREVISO			MONASTIER DI TREVISO			ZENSON DI PIAVE		
TREVISO			TREVISO					
Scolo Precia	via Pozzetto	S. P. n 64	C.le Palombo	Via Bosco	Fosso del Bosco	C.le Zenson	Scolo Fossolon	
								



Met. Mestre - Trieste  
 tratto Silea - Gonars DN 400 ( 16" ), DP 75 bar

Strumenti di Tutela e Pianificazione Urbanistica

1	30/11/2017	EMISSIONE PER PERMESSI	L.TOMASUCC	G.MARINELLI	H.D.AIUDI	Foglio <b>5</b> di 23 Scala 1:10000
0	26/05/2017	EMISSIONE PER VERIFICA DI FATTIBILITA'	L.TOMASUCC	G.MARINELLI	H.D.AIUDI	
INDICE	DATA	REVISIONI	ELABORATO	VERIFICATO	APPROVATO	
			PROGETTISTA 			Dis. 10-DT-D-5205
			Rif.TFM: 011-PJM5-005-10-DT-D-5205			Comm. NR/17157



Ricoll. All. Com. di Zenson di P.  
 DN 100 (4"), DP 75 bar  
 (in progetto) +L=195 m

(45870) Met. Mestre-Trieste  
 DN 400 (16"), MOP 64 bar

(14976) All. Com. di Zenson di P.  
 DN 100 (4"), MOP 64 bar

Der. per S. Dona' di P.  
 DN 100 (4"), DP 75 bar  
 (in progetto) +L=6.629 m

C.T.R. F. 106100

C.T.R. F. 106110

11 12 13 14 15

ZENSON DI PIAVE

SALGAREDA

TREVISIO

TREVISIO

PIDS 2/A

14976/1

PIDI n 3 km 13+785

S. P. n 57

Via dell'Ansa

F. Piave

S. P. n 34

S. P. n 66

P1

Il presente disegno e' di proprieta' aziendale - La Societa' tutelera' i propri diritti a termine di legge.

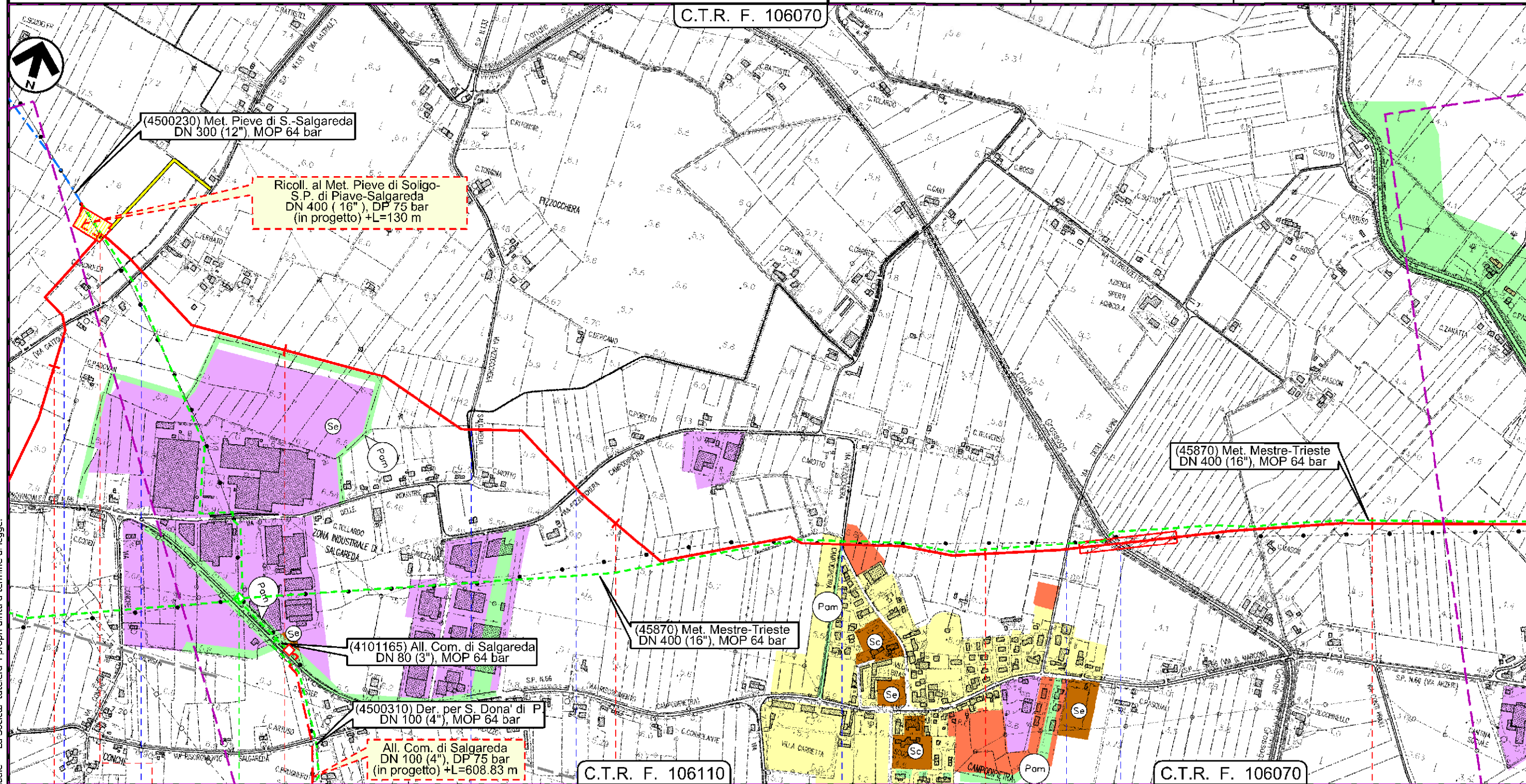


Met. Mestre - Trieste  
 tratto Silea - Gonars DN 400 ( 16" ), DP 75 bar

Strumenti di Tutela e Pianificazione Urbanistica

1	30/11/2017	EMISSIONE PER PERMESSI	L.TOMASUCC	G.MARINELLI	H.D.AIUDI	Foglio <b>6</b> di 23 Scala 1:10000
0	26/05/2017	EMISSIONE PER VERIFICA DI FATTIBILITA'	L.TOMASUCC	G.MARINELLI	H.D.AIUDI	
INDICE	DATA	REVISIONI	ELABORATO	VERIFICATO	APPROVATO	
			PROGETTISTA 			Dis. 10-DT-D-5205
			Rif.TFM: 011-PJM5-005-10-DT-D-5205			Comm. NR/17157

C.T.R. F. 106070



C.T.R. F. 106110

C.T.R. F. 106070

Il presente disegno e' di proprieta' aziendale - La Societa' tutelera i propri diritti a termine di legge.

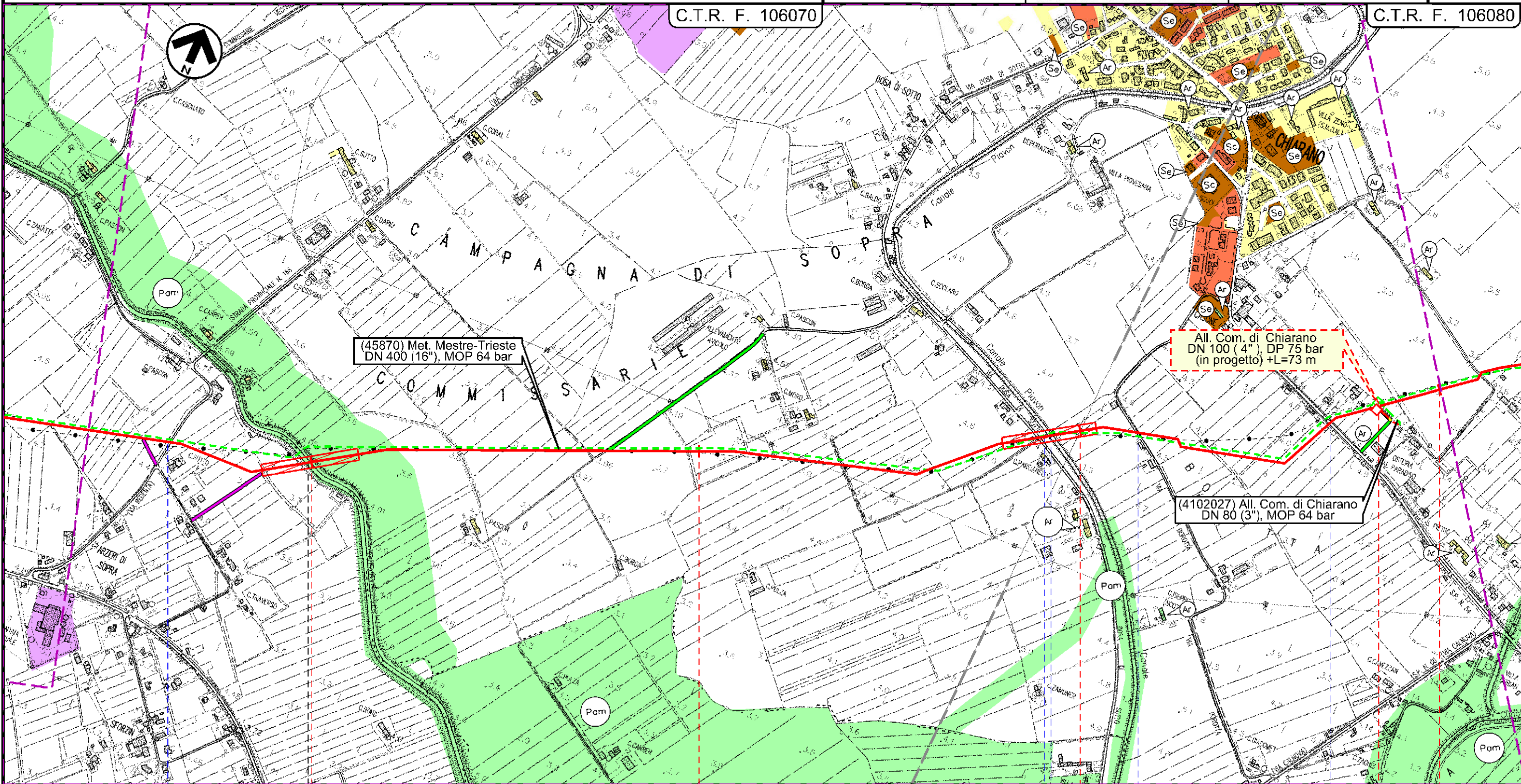
15	16	17	18	19
SALGAREDA		SALGAREDA		TREVISO
TREVISO		SALGAREDA		TREVISO



Met. Mestre - Trieste  
 tratto Silea - Gonars DN 400 ( 16" ), DP 75 bar

Strumenti di Tutela e Pianificazione Urbanistica

1	30/11/2017	EMISSIONE PER PERMESSI	L.TOMASUCC	G.MARINELLI	H.D.AIUDI	Foglio <b>7</b> di 23 Scala 1:10000
0	26/05/2017	EMISSIONE PER VERIFICA DI FATTIBILITA'	L.TOMASUCC	G.MARINELLI	H.D.AIUDI	
INDICE	DATA	REVISIONI	ELABORATO	VERIFICATO	APPROVATO	
			PROGETTISTA 			Dis. 10-DT-D-5205
			Rif.TFM: 011-PJM5-005-10-DT-D-5205			Comm. NR/17157



C.T.R. F. 106070

C.T.R. F. 106080

(45870) Met. Mestre-Trieste  
 DN 400 (16"), MOP 64 bar

All. Com. di Chiarano  
 DN 100 (4"), DP 75 bar  
 (in progetto) +L=73 m


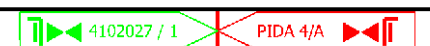
(4102027) All. Com. di Chiarano  
 DN 80 (3"), MOP 64 bar

SALGAREDA  
 TREVISO

CHIARANO  
 TREVISO

S.P. n.117 C.le Bidoggia

via Dosa di Sotto C.le Piavon via Borotta S. P. n 54



Il presente disegno e' di proprieta' aziendale - La Societa' tutelera i propri diritti a termine di legge.



Met. Mestre - Trieste  
 tratto Silea - Gonars DN 400 ( 16" ), DP 75 bar

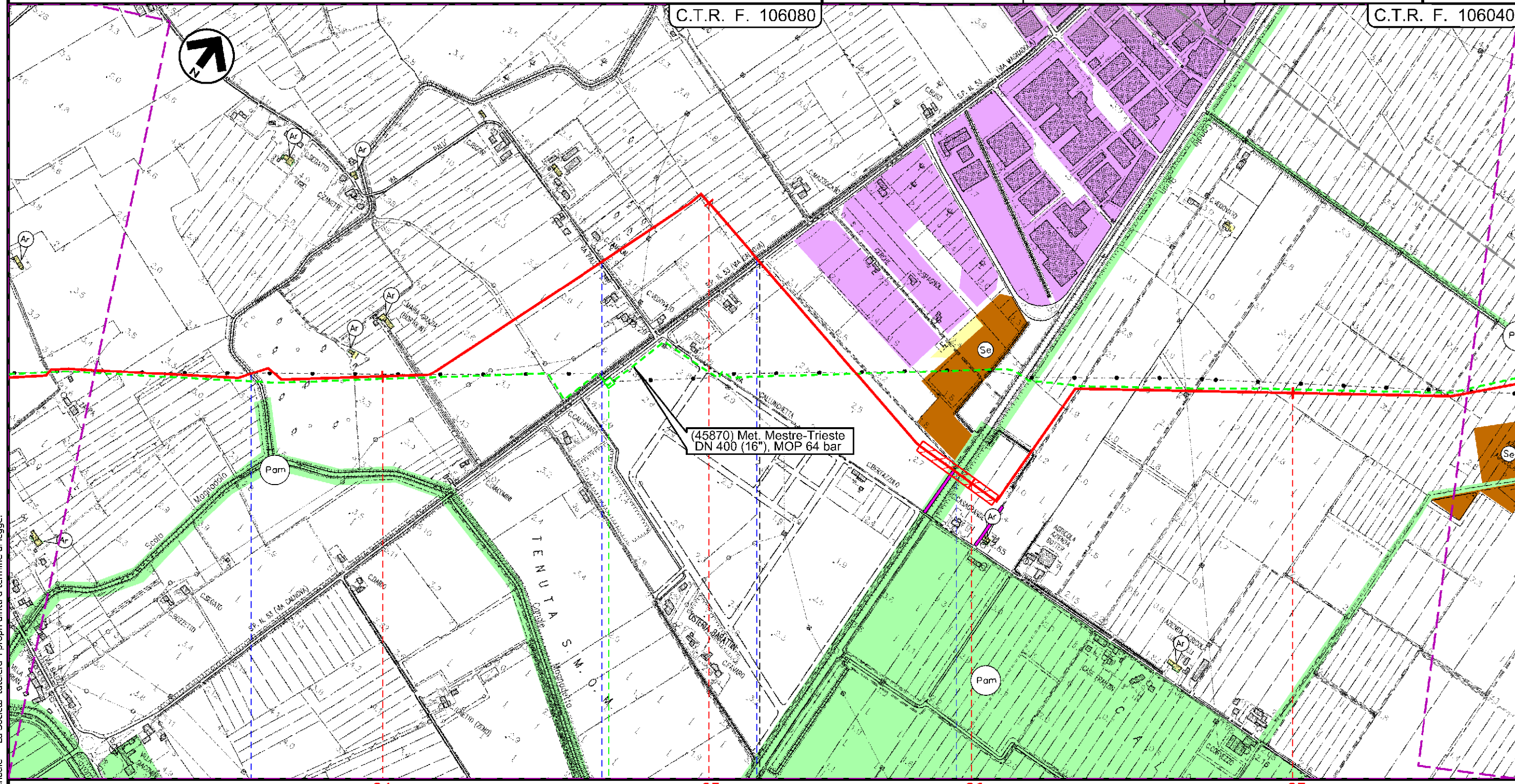
Strumenti di Tutela e Pianificazione Urbanistica

1	30/11/2017	EMISSIONE PER PERMESSI	L.TOMASUCC	G.MARINELLI	H.D.AIUDI
0	26/05/2017	EMISSIONE PER VERIFICA DI FATTIBILITA'	L.TOMASUCC	G.MARINELLI	H.D.AIUDI
INDICE	DATA	REVISIONI	ELABORATO	VERIFICATO	APPROVATO
			PROGETTISTA 		
			Dis.	10-DT-D-5205	
			Comm.	NR/17157	

Foglio  
**8**  
 di 23  
 Scala  
 1:10000

C.T.R. F. 106080

C.T.R. F. 106040



CHIARANO  
 TREVISO

MOTTA DI LIVENZA  
 TREVISO

- Scolo Magnandola
- via Palù
- Canale Calnova
- S. P. n 53
- C.le Brian

45870 / 4

Il presente disegno e' di proprieta' aziendale - La Societa' tutelera' i propri diritti a termine di legge.

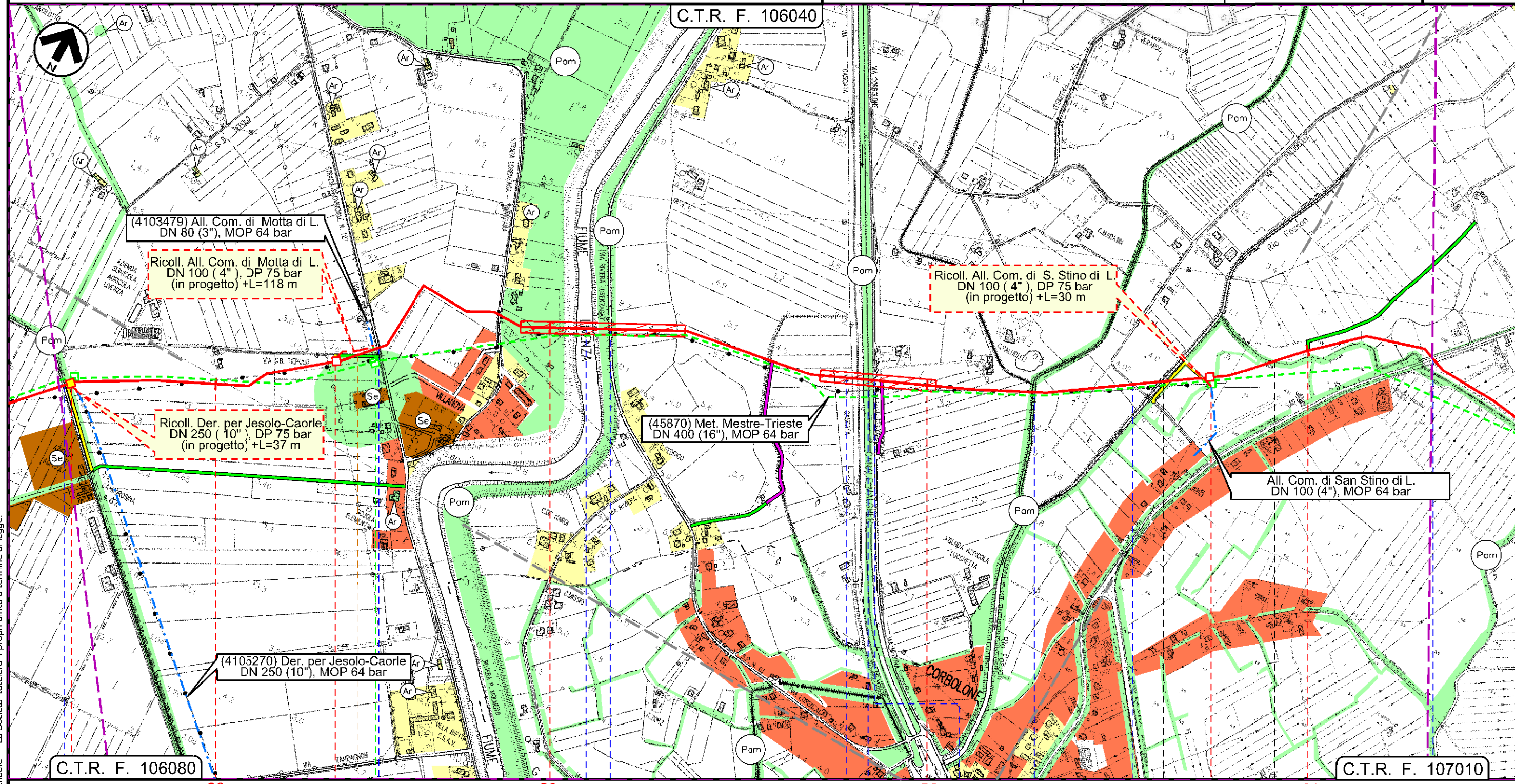


Met. Mestre - Trieste  
 tratto Silea - Gonars DN 400 ( 16" ), DP 75 bar

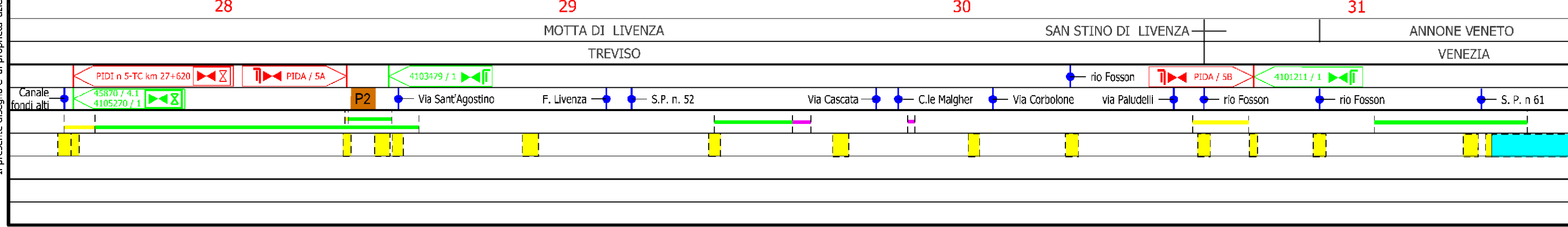
Strumenti di Tutela e Pianificazione Urbanistica

1	30/11/2017	EMISSIONE PER PERMESSI	L.TOMASUCC	G.MARINELLI	H.D.AIUDI
0	26/05/2017	EMISSIONE PER VERIFICA DI FATTIBILITA'	L.TOMASUCC	G.MARINELLI	H.D.AIUDI
INDICE	DATA	REVISIONI	ELABORATO	VERIFICATO	APPROVATO
			PROGETTISTA 		
Rif.FTM: 011-PJM5-005-10-DT-D-5205			Dis.	10-DT-D-5205	
			Comm.	NR/17157	

Foglio  
**9**  
 di 23  
 Scala  
 1:10000



Il presente disegno e' di proprieta' aziendale - La Societa' tutelera i propri diritti a termine di legge.





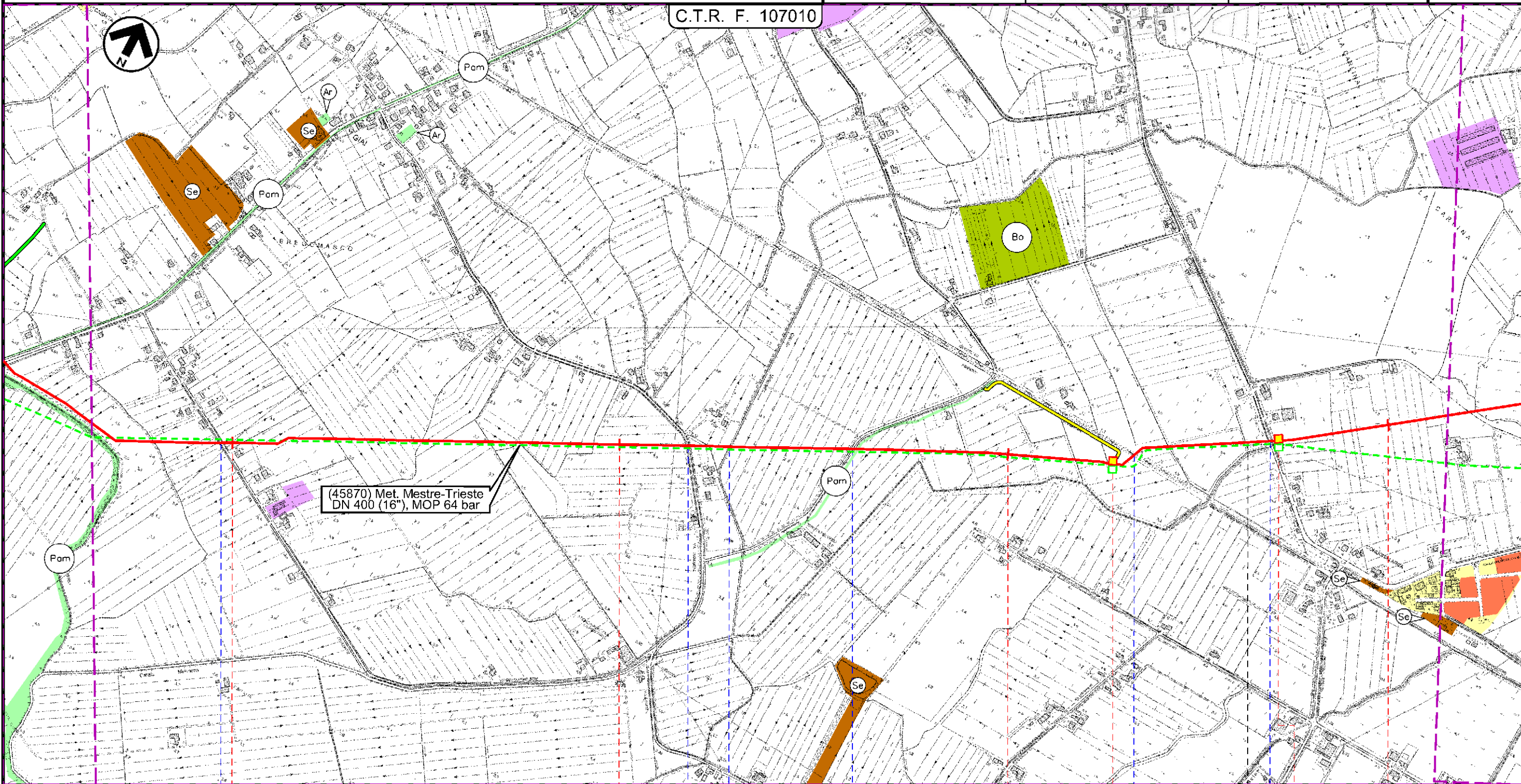
Met. Mestre - Trieste  
 tratto Silea - Gonars DN 400 ( 16" ), DP 75 bar

Strumenti di Tutela e Pianificazione Urbanistica

C.T.R. F. 107010

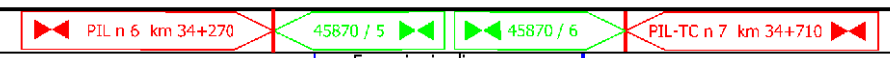
1	30/11/2017	EMISSIONE PER PERMESSI	L.TOMASUCC	G.MARINELLI	H.D.AIUDI
0	26/05/2017	EMISSIONE PER VERIFICA DI FATTIBILITA'	L.TOMASUCC	G.MARINELLI	H.D.AIUDI
INDICE	DATA	REVISIONI	ELABORATO	VERIFICATO	APPROVATO
			PROGETTISTA 		
			Dis.	10-DT-D-5205	
			Comm.	NR/17157	
			Rif.TFM: 011-PJM5-005-10-DT-D-5205		

Foglio  
**10**  
 di 23  
 Scala  
 1:10000



32 ANNONE VENETO 33 34 35 PRAMAGGIORE  
 VENEZIA VENEZIA

Via Già di Pracurte • Via Pracurte • C.le Melonetto • Via Polvaro • Ferrovia in disarmo Tarvisio-Portogruaro • via Carline



Il presente disegno e' di proprieta' aziendale - La Societa' tutela i propri diritti a termine di legge.

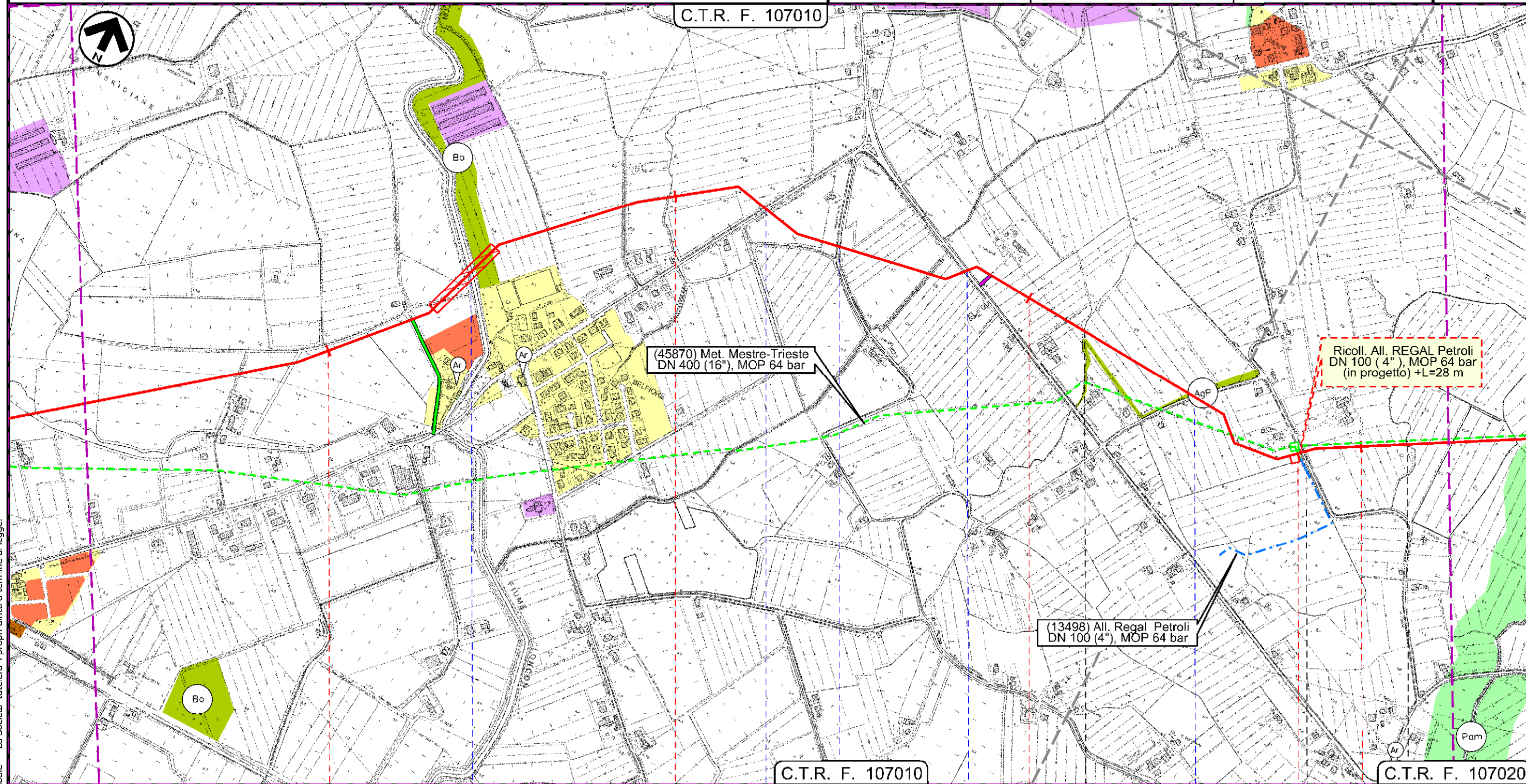


Met. Mestre - Trieste  
 tratto Silea - Gonars DN 400 ( 16" ), DP 75 bar

Strumenti di Tutela e Pianificazione Urbanistica

1	30/11/2017	EMISSIONE PER PERMESSI	L.TOMASUCCI	G.MARINELLI	H.D.AIUDI
0	26/05/2017	EMISSIONE PER VERIFICA DI FATTIBILITA'	L.TOMASUCCI	G.MARINELLI	H.D.AIUDI
INDICE	DATA	REVISIONI	ELABORATO	VERIFICATO	APPROVATO
			PROGETTISTA 		
Rif.TFM: 011-PJM5-005-10-DT-D-5205			Dis.	10-DT-D-5205	
			Comm.	NR/17157	

Foglio  
**11**  
 di 23  
 Scala  
 1:10000



Il presente disegno e' di proprieta' aziendale - La Societa' tutelera' i propri diritti a termine di legge.

PRAMAGGIORE		PORTOGRUARO		PRAMAGGIORE		PORTOGRUARO	
VENEZIA				VENEZIA			
F. Loncon		S. P. n 60		Via della Pietra		S. R. n 53	
		via S. Biagio		via Comugne			



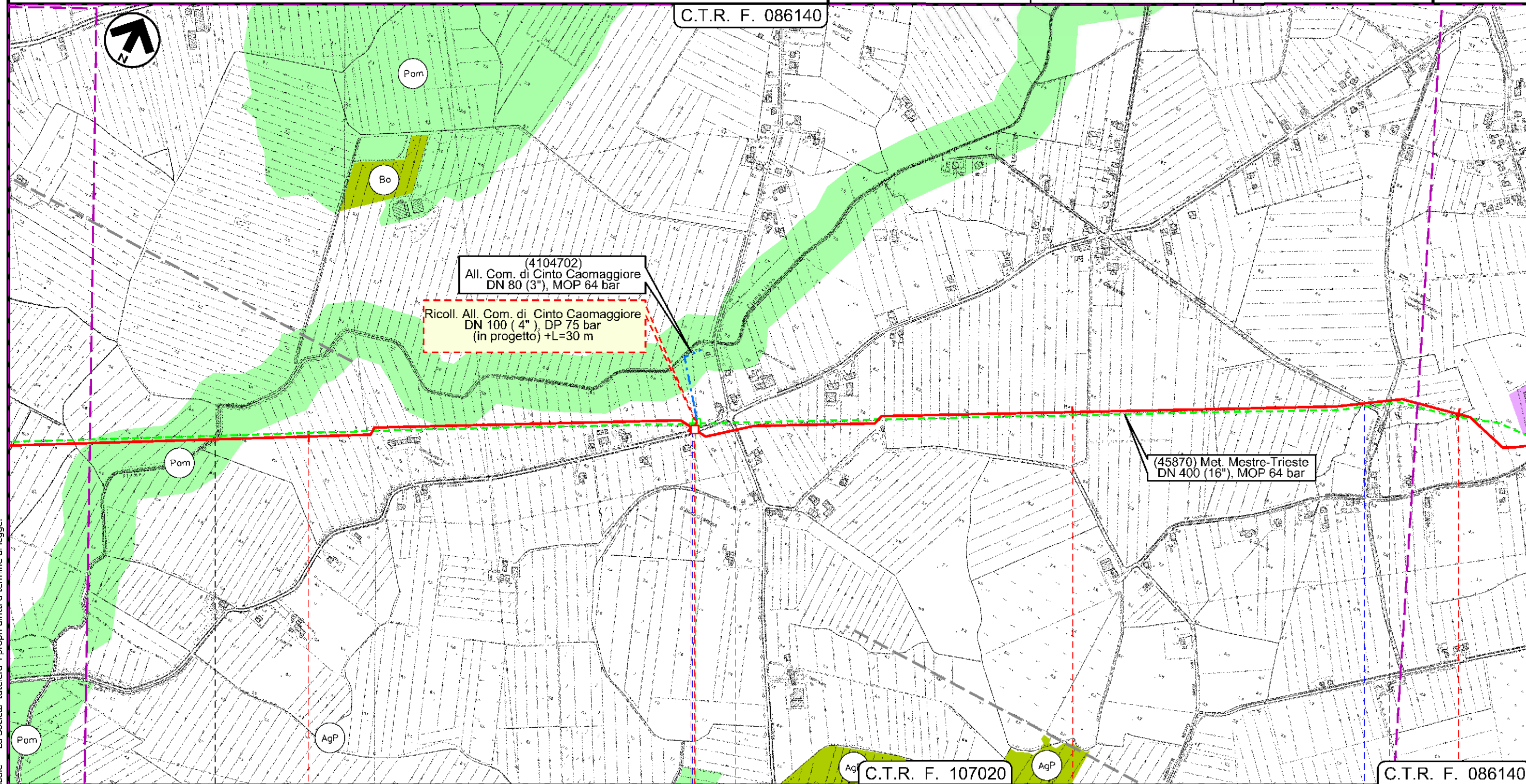
Met. Mestre - Trieste  
 tratto Silea - Gonars DN 400 ( 16" ), DP 75 bar

Strumenti di Tutela e Pianificazione Urbanistica

1	30/11/2017	EMISSIONE PER PERMESSI	L.TOMASUCCI	G.MARINELLI	H.D.AIUDI
0	26/05/2017	EMISSIONE PER VERIFICA DI FATTIBILITA'	L.TOMASUCCI	G.MARINELLI	H.D.AIUDI
INDICE	DATA	REVISIONI	ELABORATO	VERIFICATO	APPROVATO
			PROGETTISTA 		
			Dis.	10-DT-D-5205	
			Comm.	NR/17157	
			Rif.TFM: 011-PJM5-005-10-DT-D-5205		

Foglio  
**12**  
 di 23  
 Scala  
 1:10000

C.T.R. F. 086140

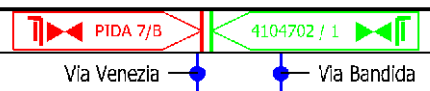


Il presente disegno e' di proprieta' aziendale - La Societa' tutela i propri diritti a termine di legge.

40 41 42 43

PORTOGRUARO CINTO CAOMAGGIORE CINTO CAOMAGGIORE  
 VENEZIA VENEZIA

F. Lison



Via Venezia Via Bandida

via S. Gaetano Via Bravin





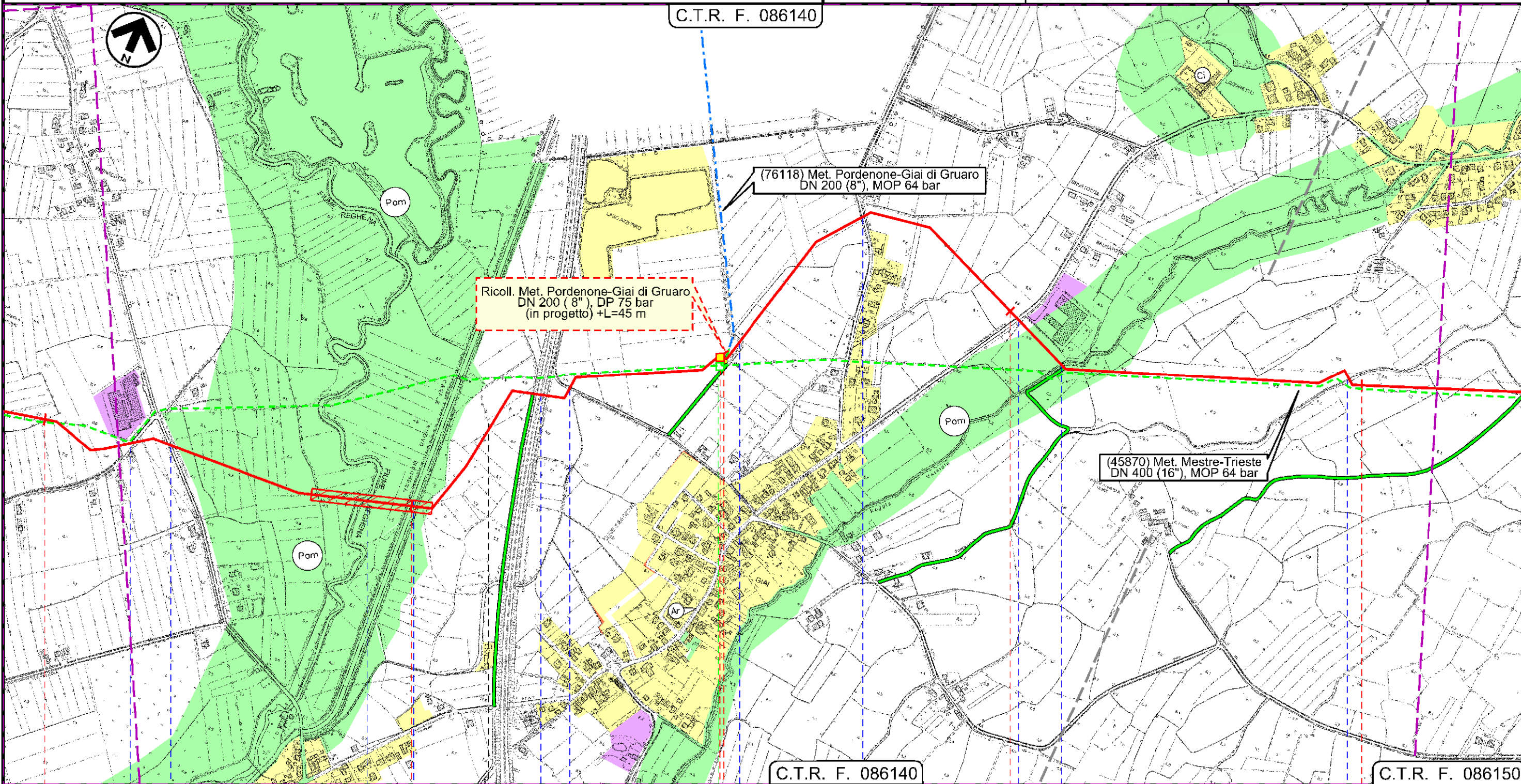
Met. Mestre - Trieste  
 tratto Silea - Gonars DN 400 ( 16" ), DP 75 bar

Strumenti di Tutela e Pianificazione Urbanistica

1	30/11/2017	EMISSIONE PER PERMESSI	L.TOMASUCC	G.MARINELLI	H.D.AIUDI
0	26/05/2017	EMISSIONE PER VERIFICA DI FATTIBILITA'	L.TOMASUCC	G.MARINELLI	H.D.AIUDI
INDICE	DATA	REVISIONI	ELABORATO	VERIFICATO	APPROVATO
			PROGETTISTA 		
			Dis.	10-DT-D-5205	
			Comm.	NR/17157	
			Rif.TFM: 011-PJM5-005-10-DT-D-5205		

Foglio  
**13**  
 di 23  
 Scala  
 1:10000

C.T.R. F. 086140



C.T.R. F. 086140

C.T.R. F. 086150

43 44 45 46 47

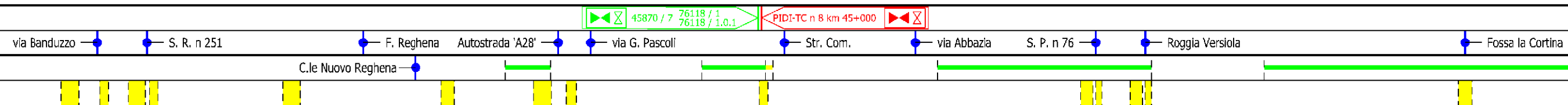
CINTO CAOMAGGIORE

GRUARO

GRUARO

VENEZIA

VENEZIA



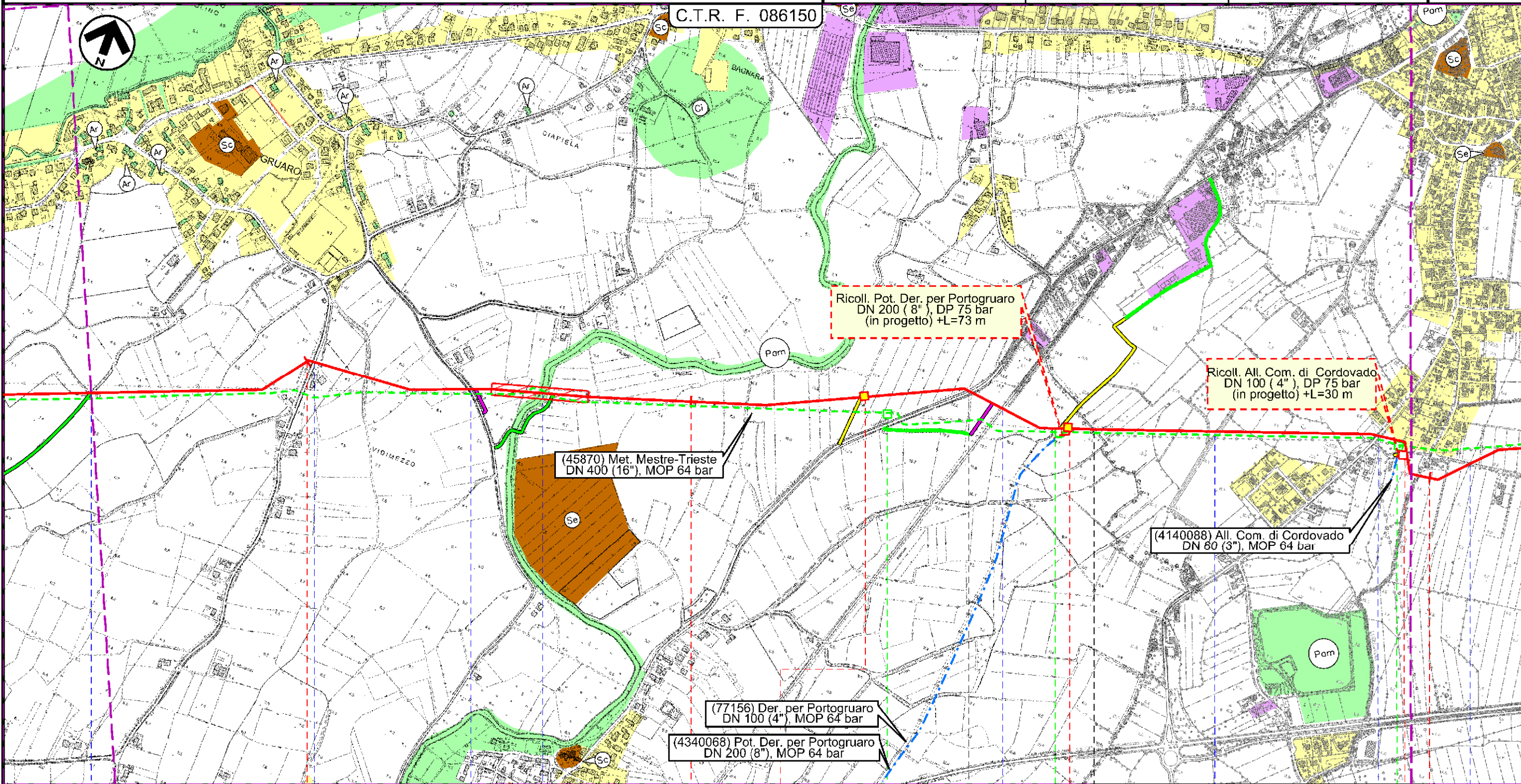
Il presente disegno e' di proprieta' aziendale - La Societa' tutelera' i propri diritti a termine di legge.



Met. Mestre - Trieste  
 tratto Silea - Gonars DN 400 ( 16" ), DP 75 bar

Strumenti di Tutela e Pianificazione Urbanistica

1	30/11/2017	EMISSIONE PER PERMESSI	L.TOMASUCC	G.MARINELLI	H.D.AIUDI	Foglio <b>14</b> di 23
0	26/05/2017	EMISSIONE PER VERIFICA DI FATTIBILITA'	L.TOMASUCC	G.MARINELLI	H.D.AIUDI	
INDICE	DATA	REVISIONI	ELABORATO	VERIFICATO	APPROVATO	Scala 1:10000
			PROGETTISTA 			Dis. 10-DT-D-5205
			Rif. TFM: 011-PJM5-005-10-DT-D-5205			Comm. NR/17157



Il presente disegno e' di proprieta' aziendale - La Societa' tutela i propri diritti a termine di legge.

48	49	50	51
GRUARO	GRUARO	TEGLIO VENETO	CORDOVADO
VENEZIA	VENEZIA	VENEZIA	PORDENONE
Roggia	via Portogruaro	via Boldara	F. Lemene
S. P. n 463	Ferrovia Portogruaro-Casarsa	Str. Com.	S. P. n 18
			Via dei Comunal

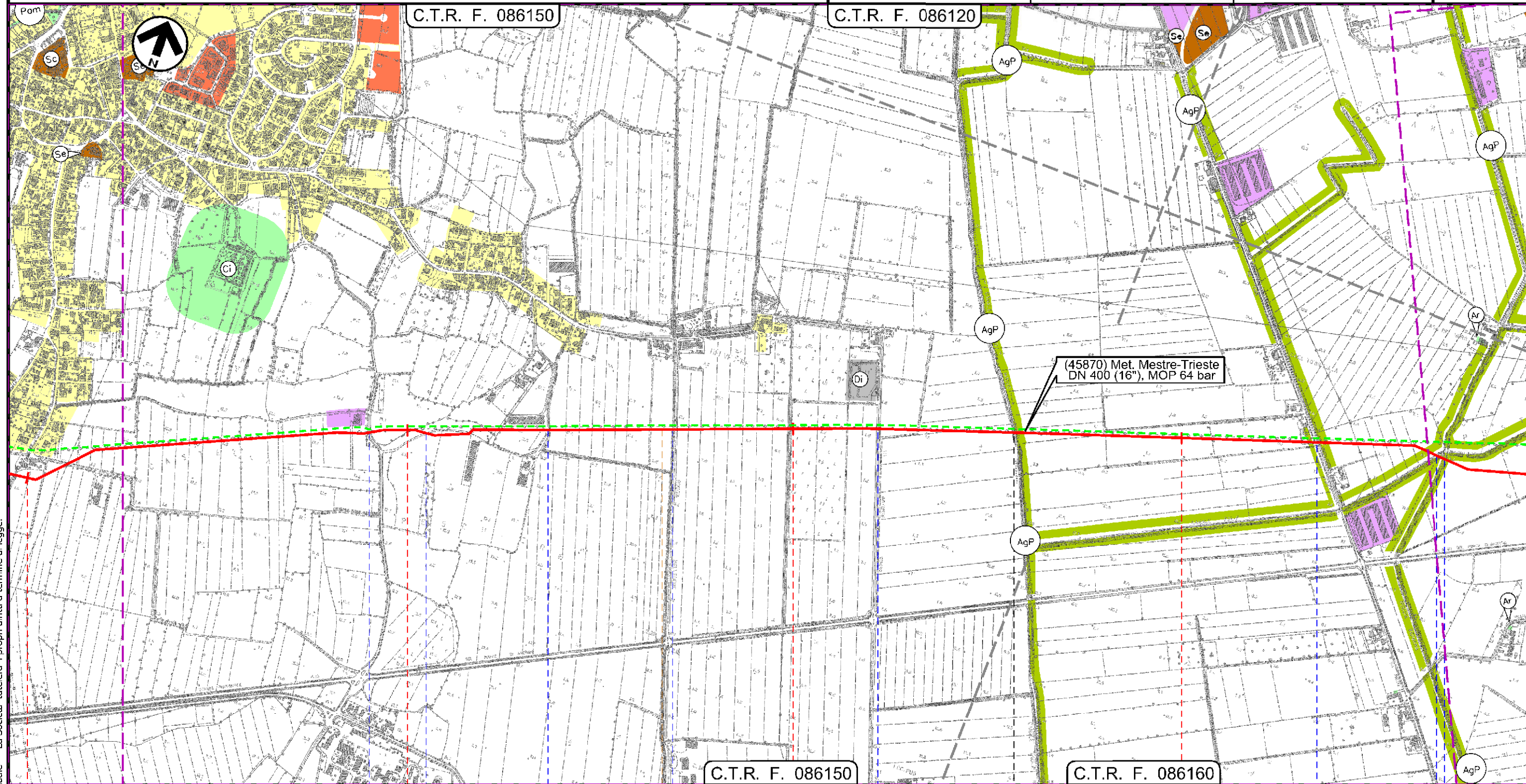


Met. Mestre - Trieste  
 tratto Silea - Gonars DN 400 ( 16" ), DP 75 bar

Strumenti di Tutela e Pianificazione Urbanistica


1	30/11/2017	EMISSIONE PER PERMESSI	L.TOMASUCC	G.MARINELLI	H.D.AIUDI
0	26/05/2017	EMISSIONE PER VERIFICA DI FATTIBILITA'	L.TOMASUCC	G.MARINELLI	H.D.AIUDI
INDICE	DATA	REVISIONI	ELABORATO	VERIFICATO	APPROVATO
			PROGETTISTA 		
Rif.TFM: 011-PJM5-005-10-DT-D-5205			Dis.	10-DT-D-5205	
			Comm.	NR/17157	

Foglio  
**15**  
 di 23  
 Scala  
 1:10000



Il presente disegno e' di proprieta' aziendale - La Societa' tutela i propri diritti a termine di legge.

51	52	53	54
CORDOVADO PORDENONE		MORSANO AL TAGLIAMENTO PORDENONE	



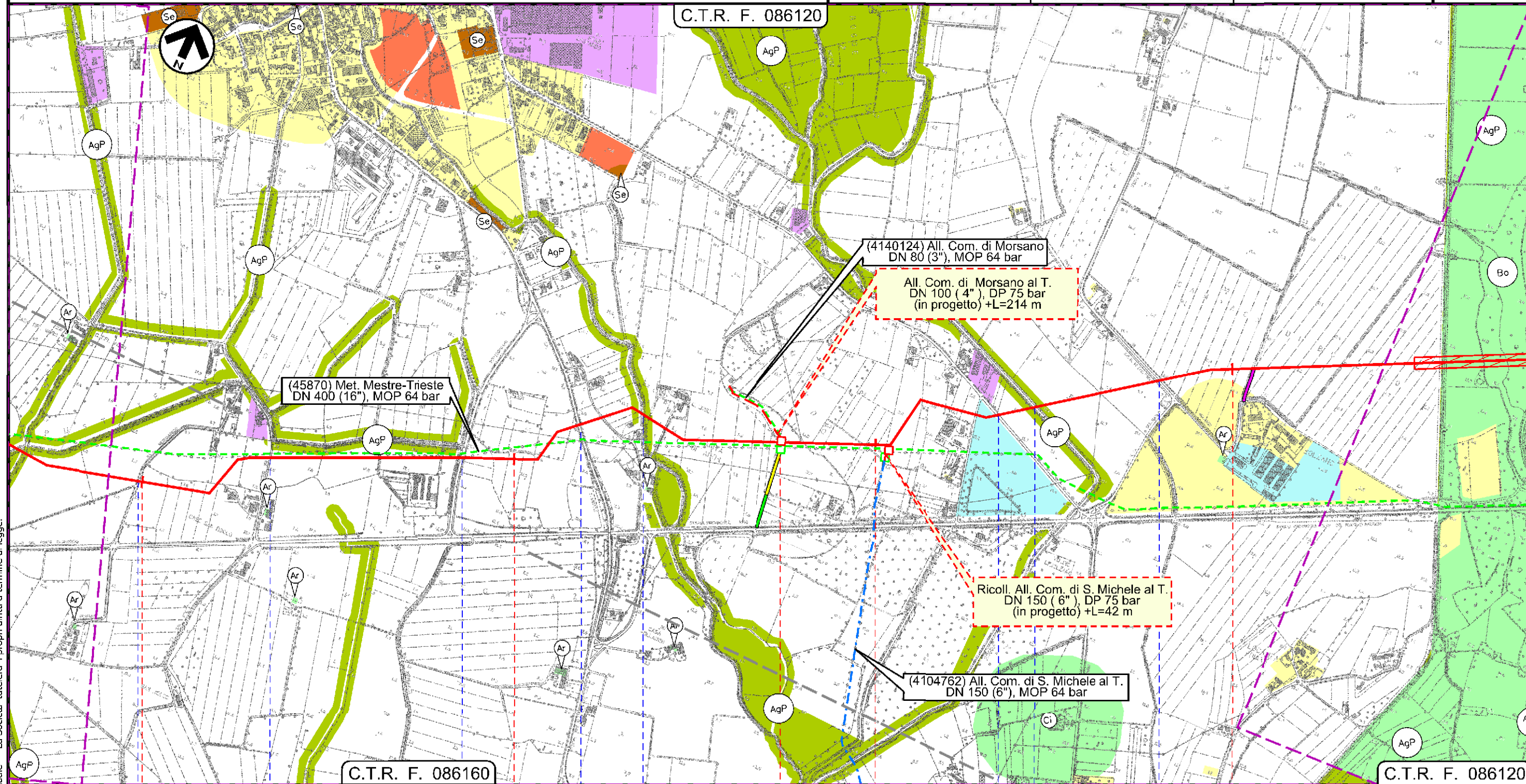


# Met. Mestre - Trieste tratto Silea - Gonars DN 400 ( 16" ), DP 75 bar

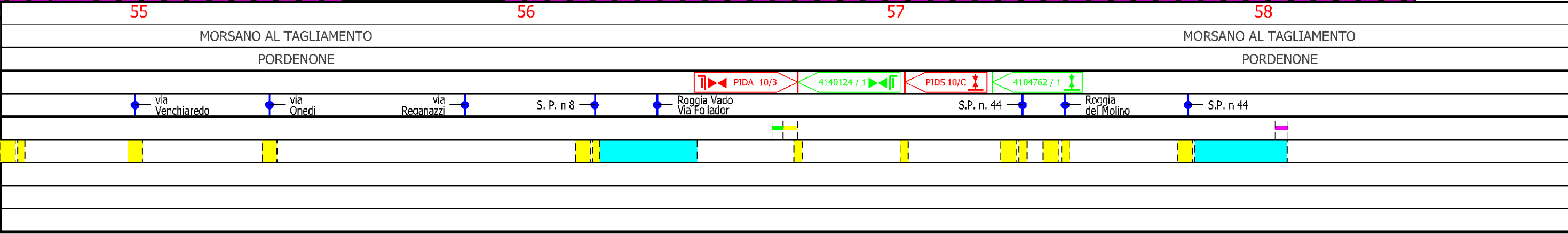
## Strumenti di Tutela e Pianificazione Urbanistica

1	30/11/2017	EMISSIONE PER PERMESSI	L.TOMASUCC	G.MARINELLI	H.D.AIUDI
0	26/05/2017	EMISSIONE PER VERIFICA DI FATTIBILITA'	L.TOMASUCC	G.MARINELLI	H.D.AIUDI
INDICE	DATA	REVISIONI	ELABORATO	VERIFICATO	APPROVATO
			PROGETTISTA 		
			Dis.	10-DT-D-5205	
			Comm.	NR/17157	
				Scala 1:10000	

Foglio  
**16**  
di 23  
Scala  
1:10000



Il presente disegno e' di proprieta' aziendale - La Societa' tutelera i propri diritti a termine di legge.

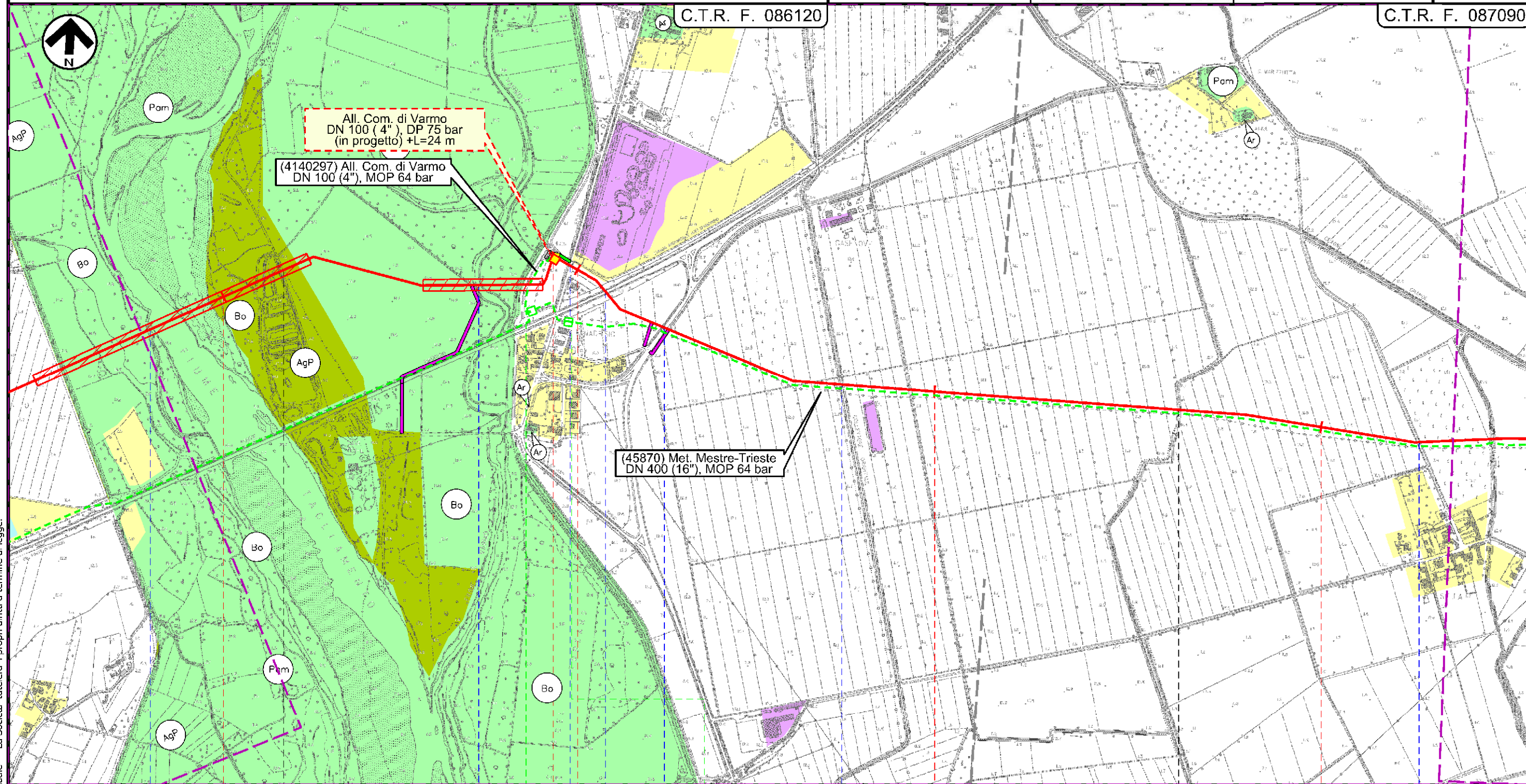




Met. Mestre - Trieste  
 tratto Silea - Gonars DN 400 ( 16" ), DP 75 bar

Strumenti di Tutela e Pianificazione Urbanistica

1	30/11/2017	EMISSIONE PER PERMESSI	L.TOMASUCC	G.MARINELLI	H.D.AIUDI
0	26/05/2017	EMISSIONE PER VERIFICA DI FATTIBILITA'	L.TOMASUCC	G.MARINELLI	H.D.AIUDI
INDICE	DATA	REVISIONI	ELABORATO	VERIFICATO	APPROVATO
			PROGETTISTA 		
			Dis.	10-DT-D-5205	
			Comm.	NR/17157	
			Scala 1:10000		



C.T.R. F. 086120

C.T.R. F. 087090

Il presente disegno e' di proprieta' aziendale - La Societa' tutela i propri diritti a termine di legge.

MORSANO AL TAGLIAMENTO PORDENONE		VARMO UDINE			RIVIGNANO-TEOR UDINE	
F. Tagliamento		F. Varmo			S.P. n 39	
		S.P. n 95			S.P. n 39	
		Collettore Orientale			Fosso Cragnut	
		Str. Com.				



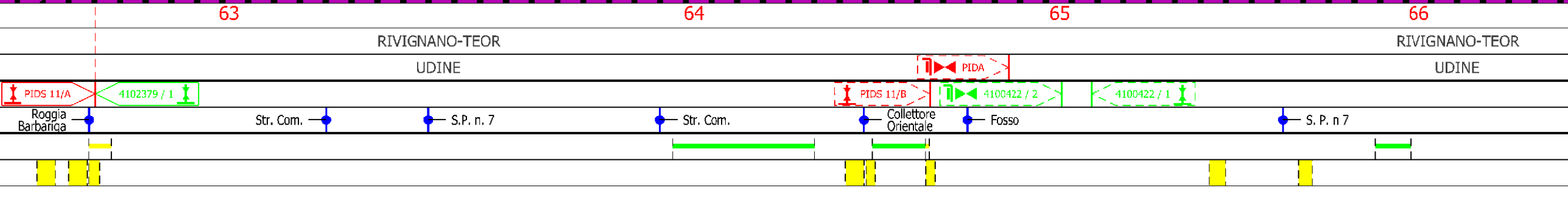
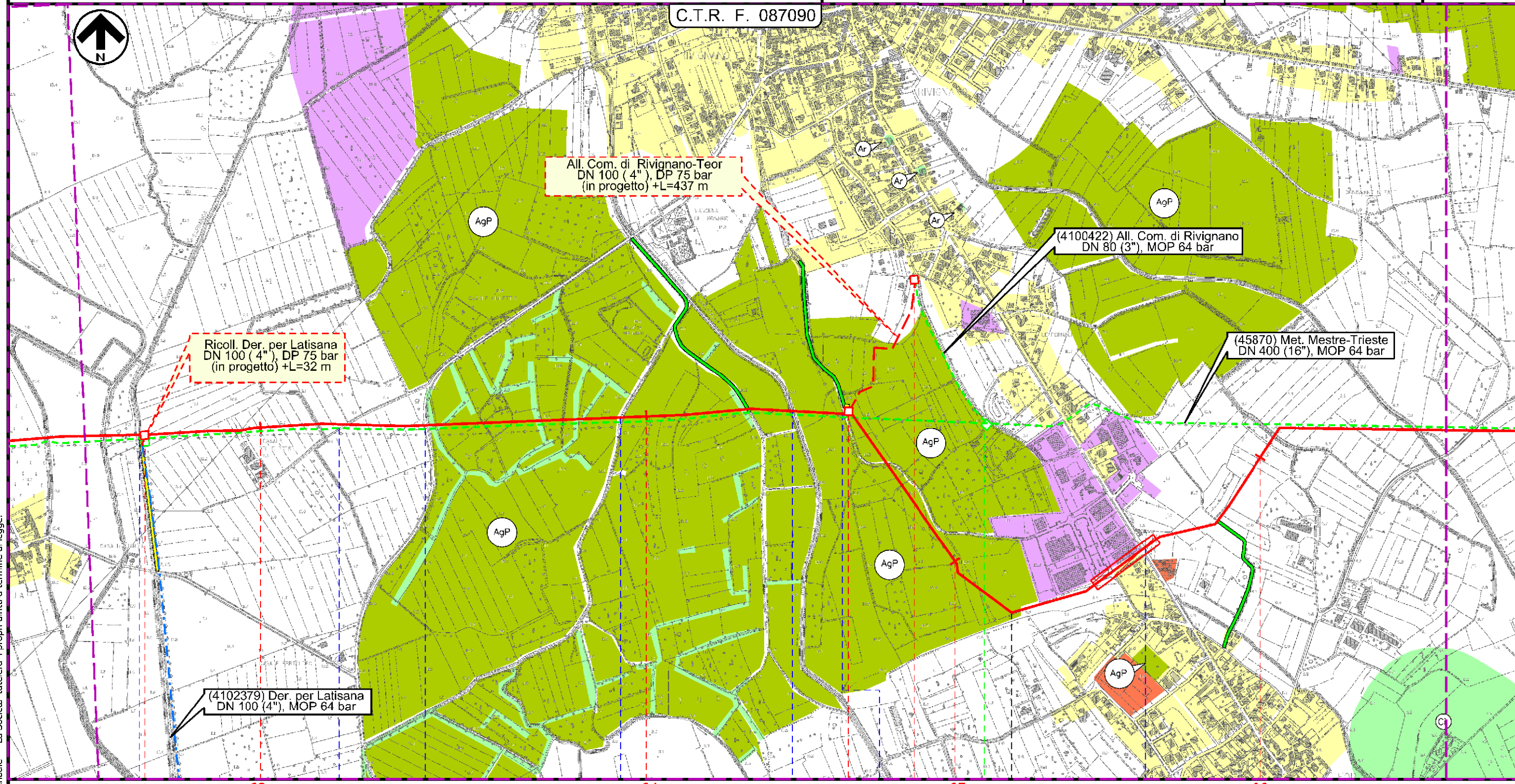
Met. Mestre - Trieste  
 tratto Silea - Gonars DN 400 ( 16" ), DP 75 bar

Strumenti di Tutela e Pianificazione Urbanistica

1	30/11/2017	EMISSIONE PER PERMESSI	L.TOMASUCC	G.MARINELLI	H.D.AIUDI
0	26/05/2017	EMISSIONE PER VERIFICA DI FATTIBILITA'	L.TOMASUCC	G.MARINELLI	H.D.AIUDI
INDICE	DATA	REVISIONI	ELABORATO	VERIFICATO	APPROVATO
			PROGETTISTA 		
			Dis.	10-DT-D-5205	
			Comm.	NR/17157	
			Rif.TFM: 011-PJM5-005-10-DT-D-5205		

Foglio  
**18**  
 di 23  
 Scala  
 1:10000

C.T.R. F. 087090



Il presente disegno e' di proprieta' aziendale - La Societa' tutela i propri diritti a termine di legge.

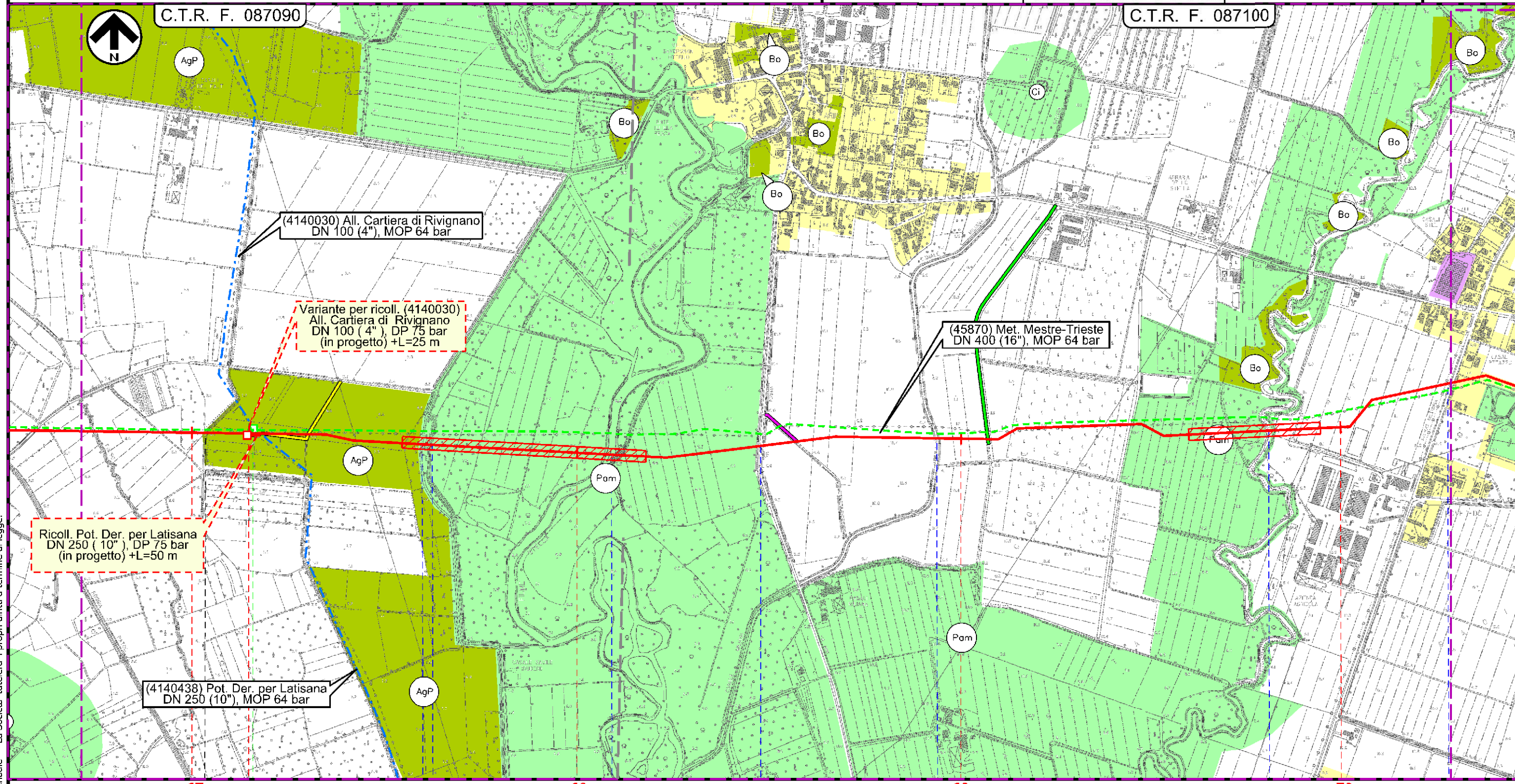


Met. Mestre - Trieste  
 tratto Silea - Gonars DN 400 ( 16" ), DP 75 bar

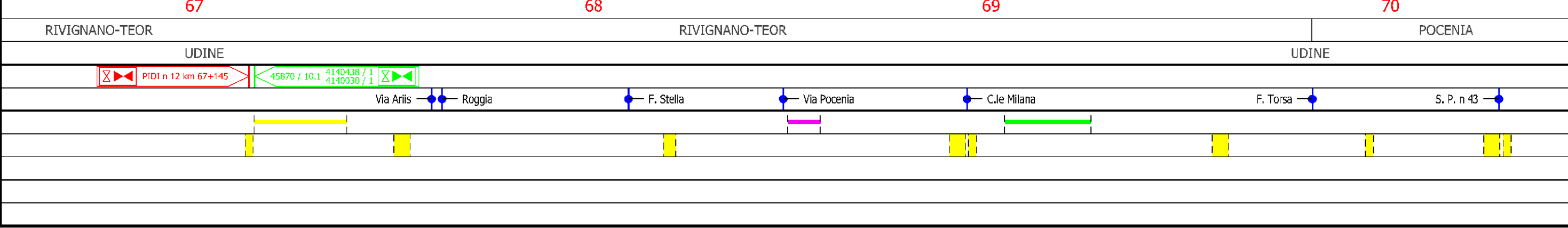
Strumenti di Tutela e Pianificazione Urbanistica

1	30/11/2017	EMISSIONE PER PERMESSI	L.TOMASUCCI	G.MARINELLI	H.D.AIUDI
0	26/05/2017	EMISSIONE PER VERIFICA DI FATTIBILITA'	L.TOMASUCCI	G.MARINELLI	H.D.AIUDI
INDICE	DATA	REVISIONI	ELABORATO	VERIFICATO	APPROVATO
			PROGETTISTA 		
Rif. TFM: 011-PJM5-005-10-DT-D-5205			Dis.	10-DT-D-5205	
			Comm.	NR/17157	

Foglio  
**19**  
 di 23  
 Scala  
 1:10000



Il presente disegno e' di proprieta' aziendale - La Societa' tutelera' i propri diritti a termine di legge.





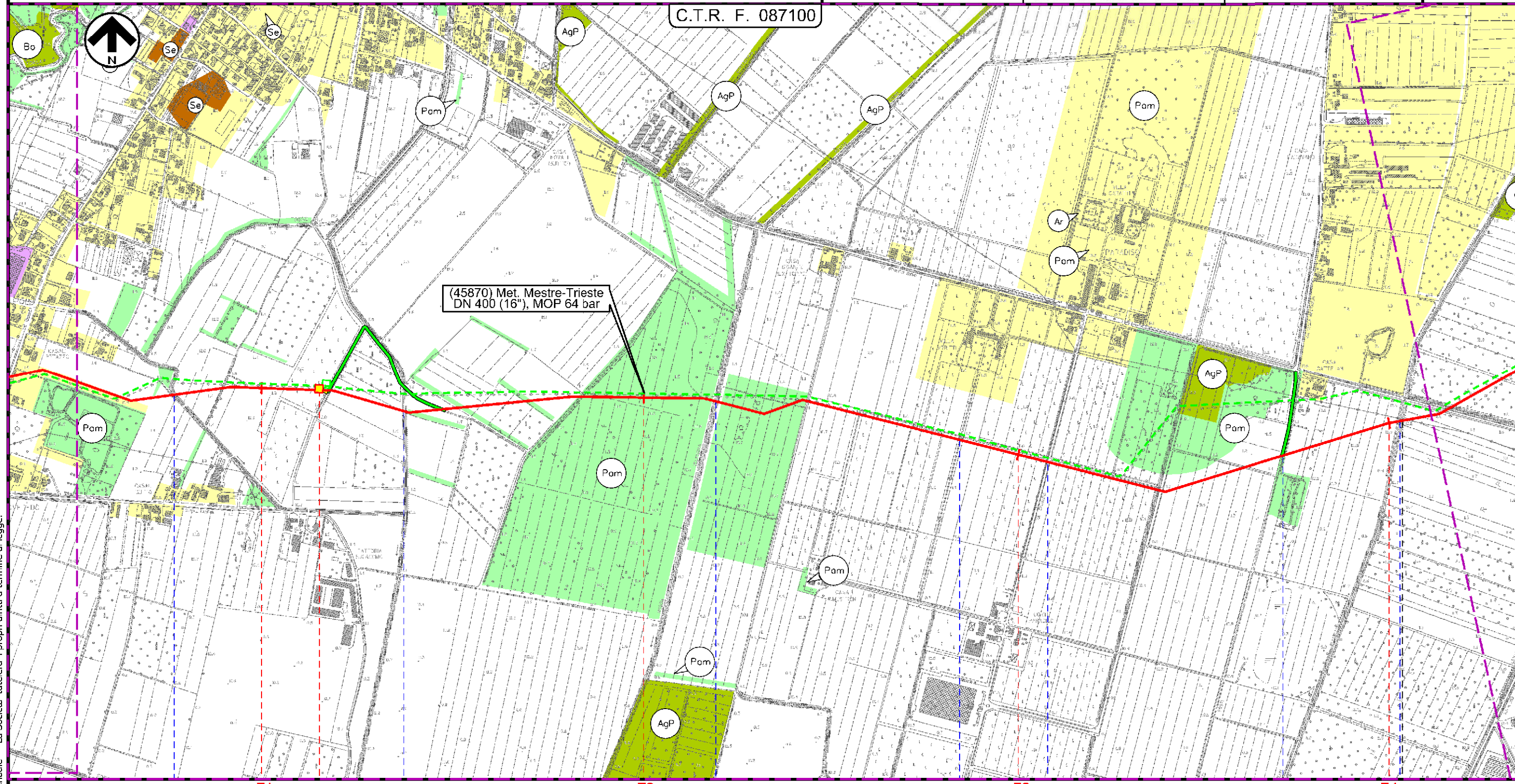
Met. Mestre - Trieste  
 tratto Silea - Gonars DN 400 ( 16" ), DP 75 bar

Strumenti di Tutela e Pianificazione Urbanistica

1	30/11/2017	EMISSIONE PER PERMESSI	L.TOMASUCCI	G.MARINELLI	H.D.AIUDI
0	26/05/2017	EMISSIONE PER VERIFICA DI FATTIBILITA'	L.TOMASUCCI	G.MARINELLI	H.D.AIUDI
INDICE	DATA	REVISIONI	ELABORATO	VERIFICATO	APPROVATO
			PROGETTISTA 		
			Dis.	10-DT-D-5205	
			Comm.	NR/17157	
			Rif. TFM: 011-PJM5-005-10-DT-D-5205		

Foglio  
**20**  
 di 23  
 Scala  
 1:10000

C.T.R. F. 087100




(45870) Met. Mestre-Trieste  
 DN 400 (16"), MOP 64 bar

71 72 73 74

POCENIA UDINE CASTIONS DI STRADA UDINE

45870 / 11 PEL n 13-TC km 71+145

- Fosso Maistravecchia
- Fosso Maestro
- Roggia Velicogna
- Villa Caratti De Giudici
- Str. Com.
- Str. Com.
- S.P. n. 87
- Roggia Revonchio



Il presente disegno e' di proprieta' aziendale - La Societa' tutela i propri diritti a termine di legge.

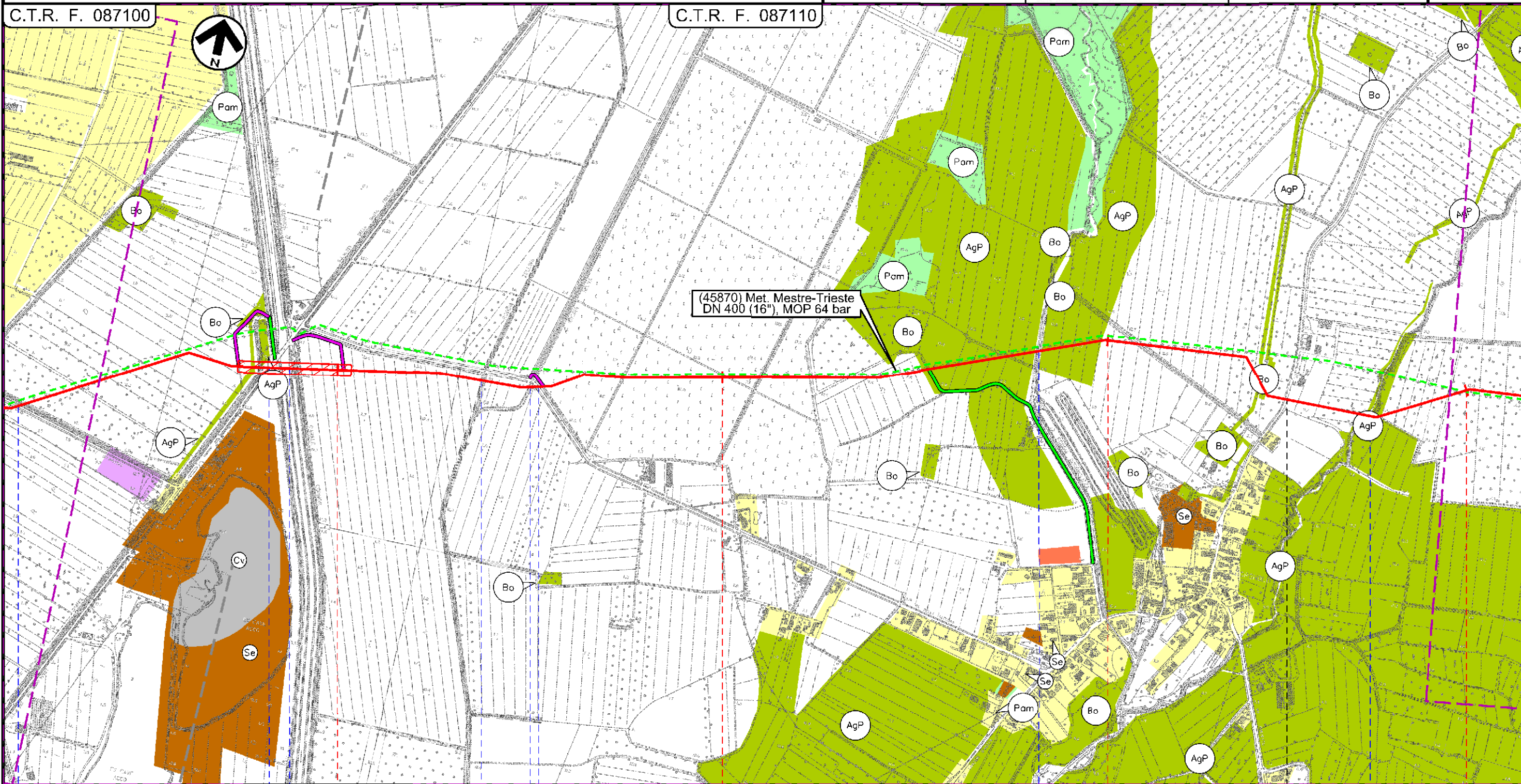


Met. Mestre - Trieste  
 tratto Silea - Gonars DN 400 ( 16" ), DP 75 bar

Strumenti di Tutela e Pianificazione Urbanistica

1	30/11/2017	EMISSIONE PER PERMESSI	L.TOMASUCCI	G.MARINELLI	H.D.AIUDI
0	26/05/2017	EMISSIONE PER VERIFICA DI FATTIBILITA'	L.TOMASUCCI	G.MARINELLI	H.D.AIUDI
INDICE	DATA	REVISIONI	ELABORATO	VERIFICATO	APPROVATO
			PROGETTISTA 		
			Dis.	10-DT-D-5205	
			Comm.	NR/17157	
			Rif.TFM: 011-PJM5-005-10-DT-D-5205		


Foglio  
**21**  
 di 23  
 Scala  
 1:10000



75 76 77 78

CASTIONS DI STRADA UDINE UDINE PORPETTO

S.P. n.87 S. R. n 353 C.le Cormor Roggia Zellina Via Vittoria Roggia Selva Roggia Corganolizza Via Aldo Moro Roggia Avenale



Il presente disegno e' di proprieta' aziendale - La Societa' tutela i propri diritti a termine di legge.







1	30/11/2017	EMISSIONE PER PERMESSI	L.TOMASUCCI	G.MARINELLI	H.D.AIUDI
0	26/05/2017	EMISSIONE PER VERIFICA DI FATTIBILITA'	L.TOMASUCCI	G.MARINELLI	H.D.AIUDI
INDICE	DATA	REVISIONI	ELABORATO	VERIFICATO	APPROVATO
			PROGETTISTA 		
			Dis.	10-DT-D-5205	
			Comm.	NR/17157	
			Rif.TFM: 011-PJM5-005-10-DT-D-5205		

LEGENDA

SIMBOLOGIA CARTOGRAFICA

	Metanodotto in progetto		Altre condotte di terzi
	Altro Metanodotto in progetto		Gallerie, Tunnel, Mini-Microtunnel, Raise Boring e T.O.C.
	Metanodotti in esercizio		Impianti di linea in progetto
	Metanodotti da porre fuori esercizio e recuperare		Impianti di linea su rete in esercizio
	Metanodotto di altro progetto		Impianti di linea da porre fuori esercizio e recuperare
	Aree impianti stacco-terminale in progetto		Strade di accesso provvisorio
	Aree impianti stacco-terminale esistenti		Strada di accesso all'impianto
	Aree impianti di altro progetto		Adeguamento strade esistenti
			Limite sovrapposizione fogli

SIMBOLOGIA MECCANICA

	Punto di intercettazione di linea (P.I.L.)
	Punto di intercettazione di derivazione importante (P.I.D.I.)
	Punto di intercettazione di derivazione semplice con stacco da P.I.L. (P.I.D.S.)
	Punto di intercettazione e derivazione semplice con stacco da Linea (P.I.D.S.)
	Punto di intercettazione con discaggio di allacciamento (P.I.D.A.)
	Punto predisposto per il discaggio di allacciamento (P.P.D.A.)
	Punto di sezionamento elettrico terminale (P.S.E.T.)
	Stazione predisposta per lancio e ricevimento PIG
	Impianto di riduzione/regolazione della pressione

SIMBOLOGIA TEMATICA

	<b>ZONE URBANE</b> Centri storici, aree residenziali e di completamento (incluso le relative aree a verde pubblico, verde privato, le zone di uso pubblico, per servizi ed attrezzature tecnologiche e le zone di rispetto dei centri urbani)		<b>ZONE AGRICOLE</b> Zone agricole senza particolari prescrizioni
	<b>ZONE DI ESPANSIONE EDILIZIA RESIDENZIALE</b>		<b>ZONE AGRICOLE DI INTERESSE</b> AgP - A valenza paesaggistica e/o ambientale Bb - Ambiti boschivi
	<b>ZONE A PREVALENTE FUNZIONE PRODUTTIVA</b> Aree industriali ed artigianali (incluso le relative aree di completamento ed espansione)		<b>ZONE VINCOLATE E DIRISPETTO</b> Ct - Cimiteriale PAm - Di interesse paesaggistico e/o ambientale Ar - Archeologico
	<b>ZONE DI USO PUBBLICO E DI INTERESSE GENERALE</b> non comprese nelle zone urbane Se - Servizi attrezzature tecnologiche Sc - Scuole		<b>ZONE TURISTICO - RICREATIVE</b> non comprese nelle zone urbane
			<b>ALTRE ZONE</b> M - Militare Di - Discariche Cv - Cave Al - Altre Vpe - Vincolo preordinato all'esproprio

Il presente disegno e' di proprieta' aziendale - La Societa' tutela i propri diritti a termine di legge.

Progressiva chilometrica	<b>N.</b>
Comuni	
Province	
Impianti in progetto	TIPO - N. - PROG. km (IN PROGETTO)                    TIPO - N. (IN PROGETTO)                    TIPO - N. (ESISTENTE)                    TIPO - N. (DA DISMETTERE)
Attraversamenti	TIPOLOGIA ATTRAVERSATA (SS n. #, corso d'acqua, ferrovia, ecc.)
Strade - Piste - Depositi provv. - Piazzole	ACCESSO IMPIANTI  ADEGUAMENTI STRADE  STRADE PROVVISORIE  DEPOSITI TEMPORANEI <b>Dn</b> <b>N</b> <b>Pn</b> <b>PIAZ.</b>
Fascia di lavoro	ALLARGATA  RIDOTTA