



## COROGRAFIA

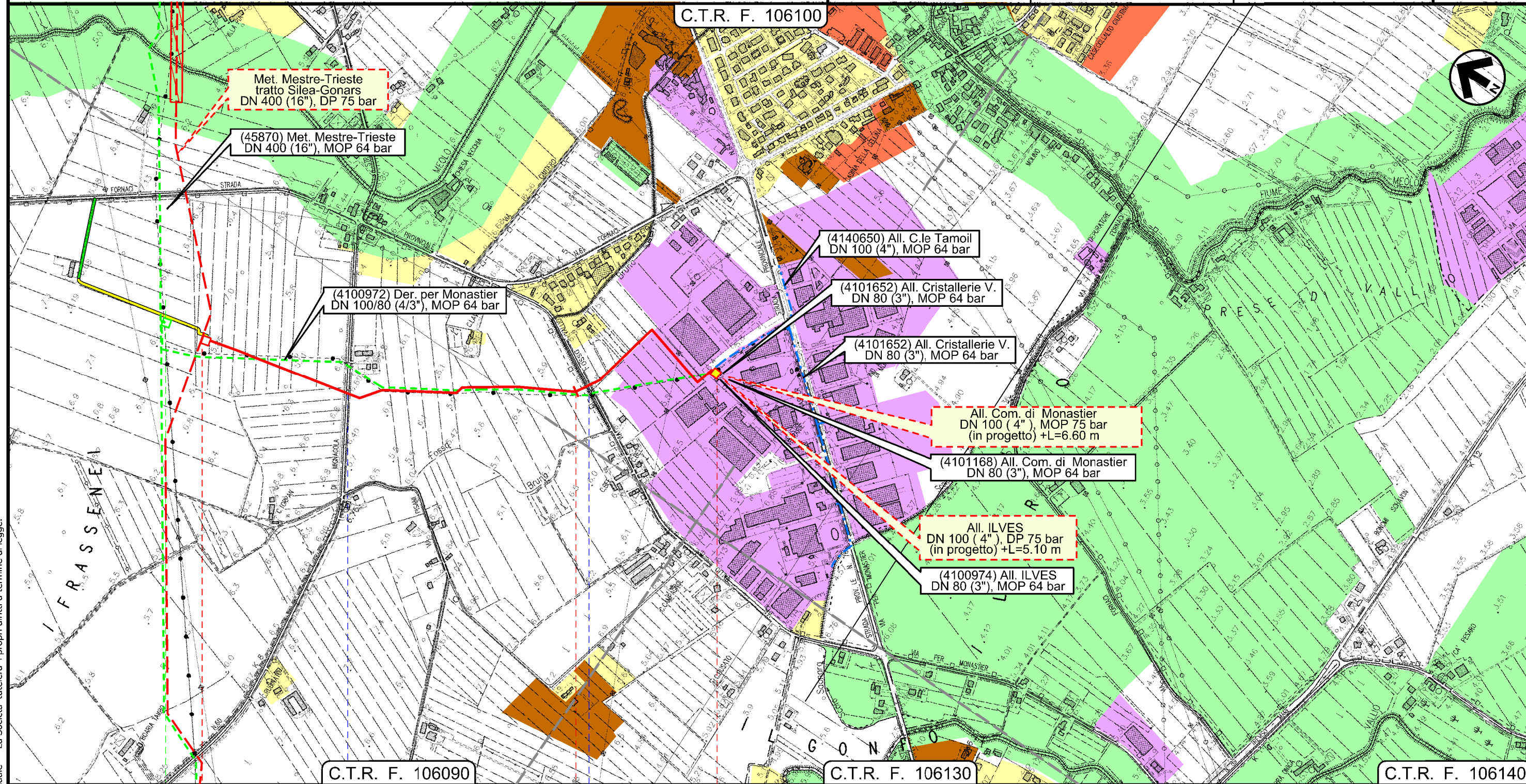
1	30/11/2017	EMISSIONE PER PERMESSI	L.TOMASUCCI	G.MARINELLI	H.D. AIUDI						
0	26/05/2017	EMISSIONE PER VERIFICA FATTIBILITA'	L.TOMASUCCI	G.MARINELLI	H.D. AIUDI						
INDICE	DATA	REVISIONI	ELABORATO	VERIFICATO	APPROVATO						
 <b>SNAM RETE GAS</b>		PROGETTISTA 		Dis. 13-DT-D-5205 Fg. 1 di 3							
Derivazione per Monastier DN 100 ( 4" ), DP 75 bar			Comm. NR/17157								
Strumenti di Tutela e Pianificazione Urbanistica			Sostituisce il ..... Sostituito dal .....								
			INDICE <table border="1" style="display: inline-table; vertical-align: middle;"> <tr> <td>1</td> <td></td> <td></td> <td></td> <td></td> <td></td> </tr> </table>			1					
1											
			Scala 1:10000								

# Derivazione per Monastier DN 100 ( 4" ), DP 75 bar

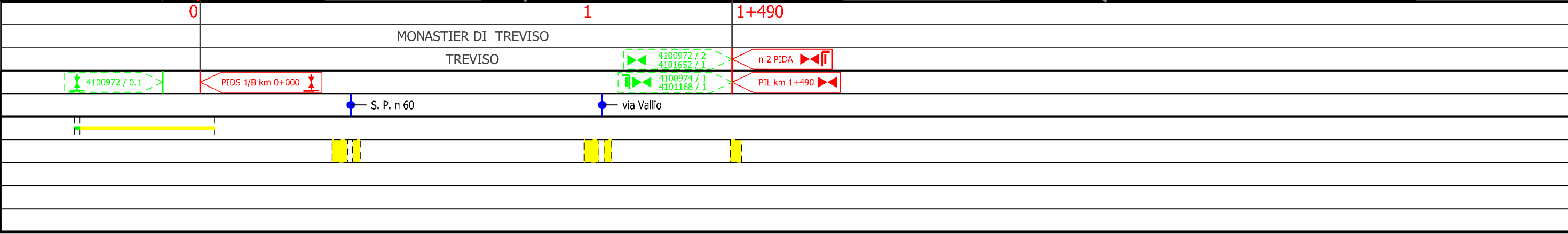
Strumenti di Tutela e Pianificazione Urbanistica

1	30/11/2017	EMISSIONE PER PERMESSI	L.TOMASUCCI	G.MARINELLI	H.D.AIUDI
0	26/05/2017	EMISSIONE PER VERIFICA FATTIBILITA'	L.TOMASUCCI	G.MARINELLI	H.D.AIUDI
INDICE	DATA	REVISIONI	ELABORATO	VERIFICATO	APPROVATO
			PROGETTISTA 		
Rif. TFM: 011-PJM5-005-13-DT-D-5205			Dis.	13-DT-D-5205	
			Comm.	NR/17157	

Foglio  
**2**  
di 3  
Scala  
1:10000



Il presente disegno e' di proprieta' aziendale - La Societa' tutelera' i propri diritti a termine di legge.



# Derivazione per Monastier DN 100 ( 4" ), DP 75 bar

## Strumenti di Tutela e Pianificazione Urbanistica

1	30/11/2017	EMISSIONE PER PERMESSI	L.TOMASUCCI	G.MARINELLI	H.D.AIUDI
0	26/05/2017	EMISSIONE PER VERIFICA FATTIBILITA'	L.TOMASUCCI	G.MARINELLI	H.D.AIUDI
INDICE	DATA	REVISIONI	ELABORATO	VERIFICATO	APPROVATO
			PROGETTISTA 		
			Dis.	13-DT-D-5205	
			Comm.	NR/17157	
			Rif.TFM: 011-PJM5-005-13-DT-D-5205		
					Scala 1:10000

Foglio  
**3**  
di 3  
Scala  
1:10000

### LEGENDA

#### SIMBOLOGIA CARTOGRAFICA

	Metanodotto in progetto		Altre condotte di terzi
	Altro Metanodotto in progetto		Gallerie, Tunnel, Mini-Microtunnel, Raise Boring e T.O.C.
	Metanodotti in esercizio		Impianti di linea in progetto
	Metanodotti da porre fuori esercizio e recuperare		Impianti di linea su rete in esercizio
	Metanodotto di altro progetto		Impianti di linea da porre fuori esercizio e recuperare
	Aree impianti stacco-terminale in progetto		Strade di accesso provvisorio
	Aree impianti stacco-terminale esistenti		Strada di accesso all'impianto
	Aree impianti di altro progetto		Adeguamento strade esistenti
			Limite sovrapposizione fogli

#### SIMBOLOGIA MECCANICA

	Punto di intercettazione di linea (P.I.L.)
	Punto di intercettazione di derivazione importante (P.I.D.I.)
	Punto di intercettazione di derivazione semplice con stacco da P.I.L. (P.I.D.S.)
	Punto di intercettazione e derivazione semplice con stacco da Linea (P.I.D.S.)
	Punto di intercettazione con discaggio di allacciamento (P.I.D.A.)
	Punto predisposto per il discaggio di allacciamento (P.P.D.A.)
	Punto di sezionamento elettrico terminale (P.S.E.T.)
	Stazione predisposta per lancio e ricevimento PIG
	Impianto di riduzione/regolazione della pressione

#### SIMBOLOGIA TEMATICA

	<b>ZONE URBANE</b> Centri storici, aree residenziali e di completamento (incluso le relative aree a verde pubblico, verde privato, le zone di uso pubblico, per servizi ed attrezzature tecnologiche e le zone di rispetto dei centri urbani)		<b>ZONE AGRICOLE</b> Zone agricole senza particolari prescrizioni
	<b>ZONE DI ESPANSIONE EDILIZIA RESIDENZIALE</b>		<b>ZONE AGRICOLE DI INTERESSE</b> AgP - A valenza paesaggistico e/o ambientale Bb - Ambiti boschivi
	<b>ZONE A PREVALENTE FUNZIONE PRODUTTIVA</b> Aree industriali ed artigianali (incluso le relative aree di completamento ed espansione)		<b>ZONE VINCOLATE E DIRISPETTO</b> Ci - Cimiteriale PAm - Di interesse paesaggistico e/o ambientale Ar - Archeologico
	<b>ZONE DI USO PUBBLICO E DI INTERESSE GENERALE</b> non comprese nelle zone urbane Se - Servizi attrezzature tecnologiche Sc - Scuole		<b>ZONE TURISTICO - RICREATIVE</b> non comprese nelle zone urbane
			<b>ALTRE ZONE</b> Mi - Militore Di - Discariche Cv - Cave Al - Altre Vpe - Vincolo preordinato all'esproprio

Il presente disegno e' di proprieta' aziendale - La Societa' tutelera' i propri diritti a termine di legge.

Progressiva chilometrica	<b>N.</b>
Comuni	
Province	
Impianti in progetto	
Attraversamenti	
Strade - Piste - Depositi provv. - Piazzole	
Fascia di lavoro	