


COROGRAFIA

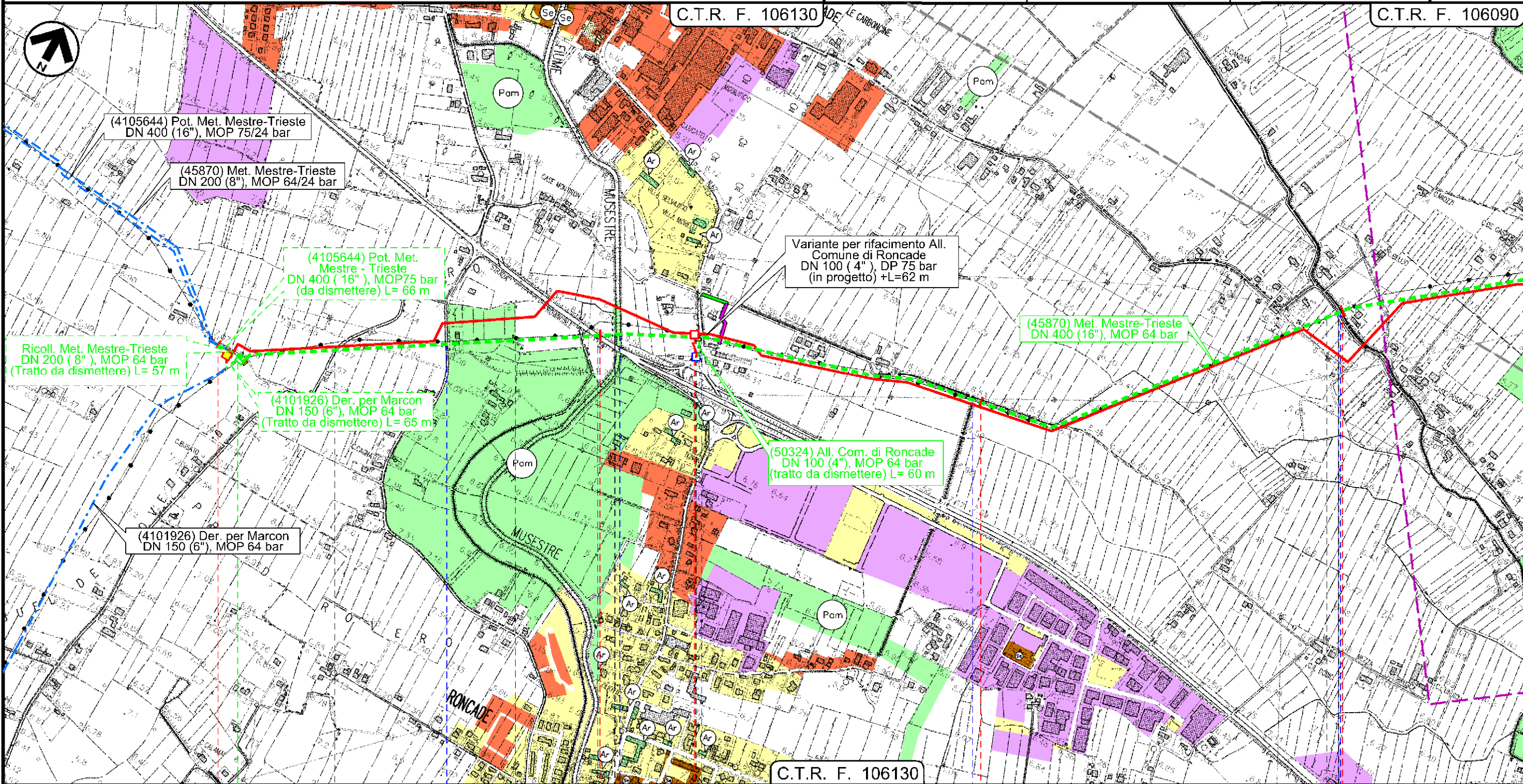
1	30/11/2017	EMISSIONE PER PERMESSI	E.MENGARELLI	G.MARINELLI	H.D. AIUDI
0	11/08/2017	EMISSIONE PER COMMENTI	E.MENGARELLI	G.MARINELLI	H.D. AIUDI
INDICE	DATA	REVISIONI	ELABORATO	VERIFICATO	APPROVATO
 SNAM RETE GAS		PROGETTISTA 		Dis. 90-DT-D-5205 Fg. 1 di 23	
Dism. (45870) Met. Mestre - Trieste tratto Silea - Gonars DN 400 (16"), MOP 64 bar			Comm. NR/17157		
Strumenti di tutela e pianificazione urbanistica rimozione condotte esistenti			Sostituisce il Sostituito dal		
INDICE	1				
Scala	1:10000				

Dis. (45870) Met. Mestre - Trieste tratto Silea - Gonars
DN 400 (16"), MOP 64 bar

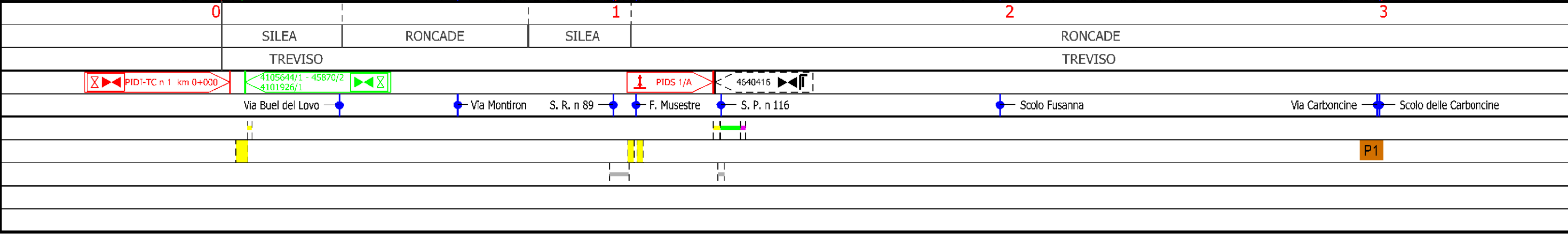
Strumenti di tutela e pianificazione urbanistica
rimozione condotte esistenti

1	30/11/2017	EMISSIONE PER PERMESSI	E.MENGARELLI	G.MARINELLI	H.D.AIUDI
0	11/08/2017	EMISSIONE PER COMMENTI	E.MENGARELLI	G.MARINELLI	H.D.AIUDI
INDICE	DATA	REVISIONI	ELABORATO	VERIFICATO	APPROVATO
			PROGETTISTA 		
			Dis.	90-DT-D-5205	
			Comm.	NR/17157	
			Rif. TFM: 011-PJM5-005-90-DT-D-5205		

Foglio
2
di 23
Scala
1:10000



Il presente disegno e' di proprieta' aziendale - La Societa' tutelera' i propri diritti a termine di legge.

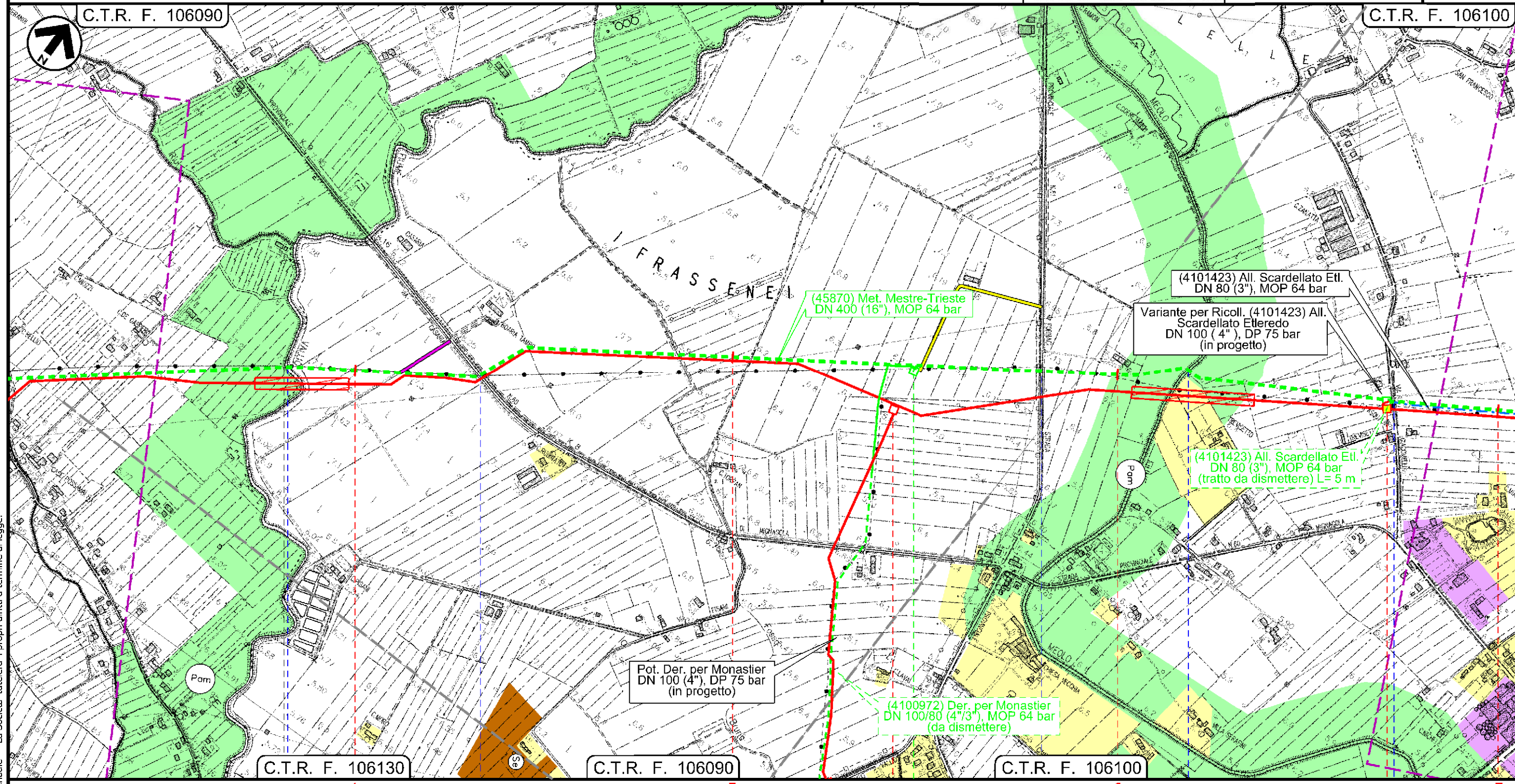


Dism. (45870) Met. Mestre - Trieste tratto Silea - Gonars
DN 400 (16"), MOP 64 bar

Strumenti di tutela e pianificazione urbanistica
rimozione condotte esistenti

1	30/11/2017	EMISSIONE PER PERMESSI	E.MENGARELLI	G.MARINELLI	H.D.AIUDI
0	11/08/2017	EMISSIONE PER COMMENTI	E.MENGARELLI	G.MARINELLI	H.D.AIUDI
INDICE	DATA	REVISIONI	ELABORATO	VERIFICATO	APPROVATO
			PROGETTISTA 		
			Dis.	90-DT-D-5205	
			Comm.	NR/17157	

Foglio
3
di 23
Scala
1:10000



Il presente disegno e' di proprieta' aziendale - La Societa' tutelera' i propri diritti a termine di legge.

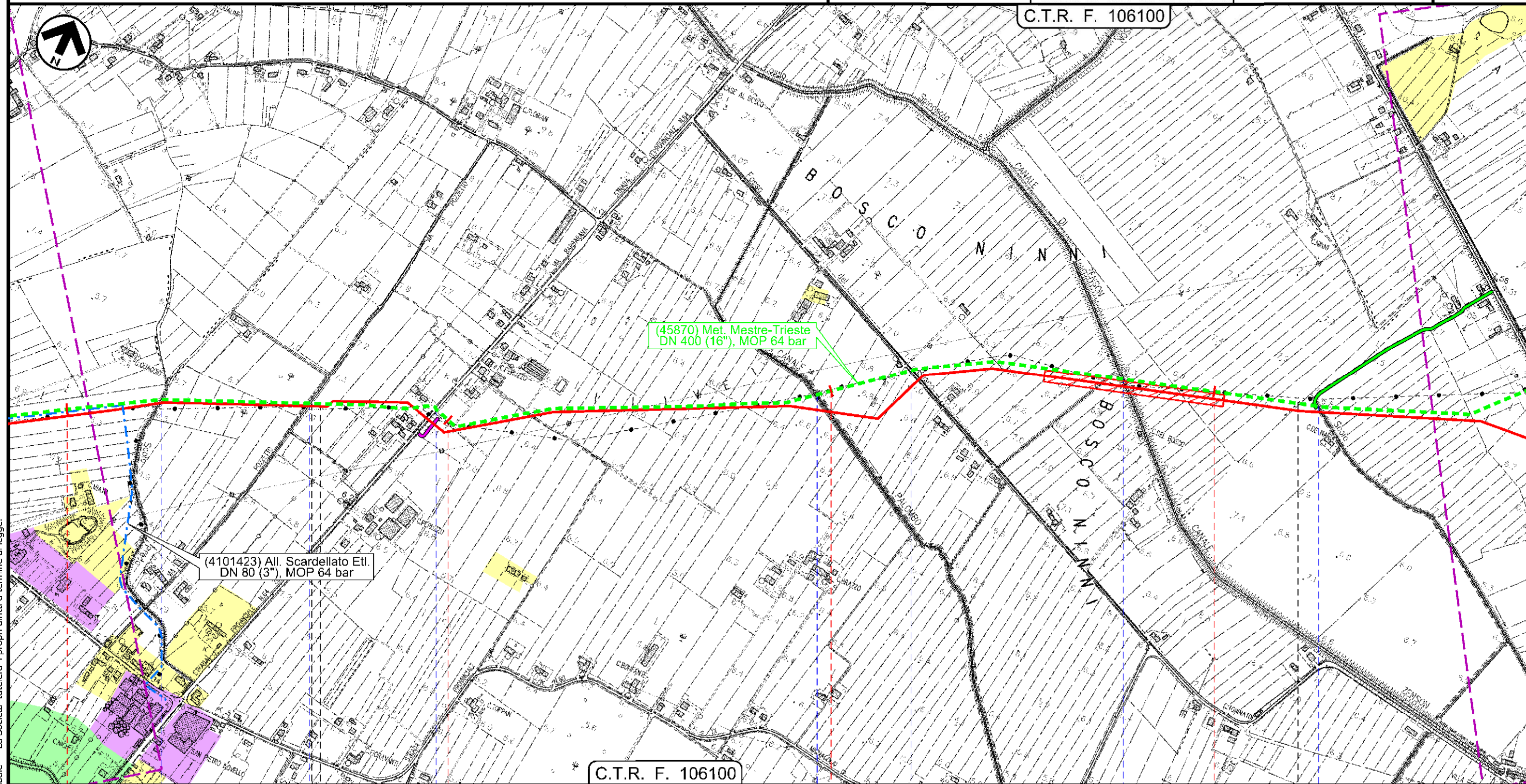
RONCADE		MONASTIER DI TREVISO		MONASTIER DI TREVISO	
TREVISO		TREVISO		TREVISO	
F. Vallio		S. P. n 60		S. P. n 61	
F. Meolo		via Giacomelli			

Dism. (45870) Met. Mestre - Trieste tratto Silea - Gonars
DN 400 (16"), MOP 64 bar

Strumenti di tutela e pianificazione urbanistica
rimozione condotte esistenti

1	30/11/2017	EMISSIONE PER PERMESSI	E.MENGARELLI	G.MARINELLI	H.D.AIUDI	Foglio 4 di 23 Scala 1:10000
0	11/08/2017	EMISSIONE PER COMMENTI	E.MENGARELLI	G.MARINELLI	H.D.AIUDI	
INDICE	DATA	REVISIONI	ELABORATO	VERIFICATO	APPROVATO	
			PROGETTISTA 			Dis. 90-DT-D-5205
			Rif. TFM: 011-PJM5-005-90-DT-D-5205			Comm. NR/17157

C.T.R. F. 106100



C.T.R. F. 106100

7 8 9 10

MONASTIER DI TREVISO
TREVISO

MONASTIER DI TREVISO

ZENSON DI PIAVE
TREVISO

Scolo Preda via Pozzetto S. P. n 64 C.le Palombo Via Bosco Fosso del Bosco C.le Zenson Scolo Fossolon

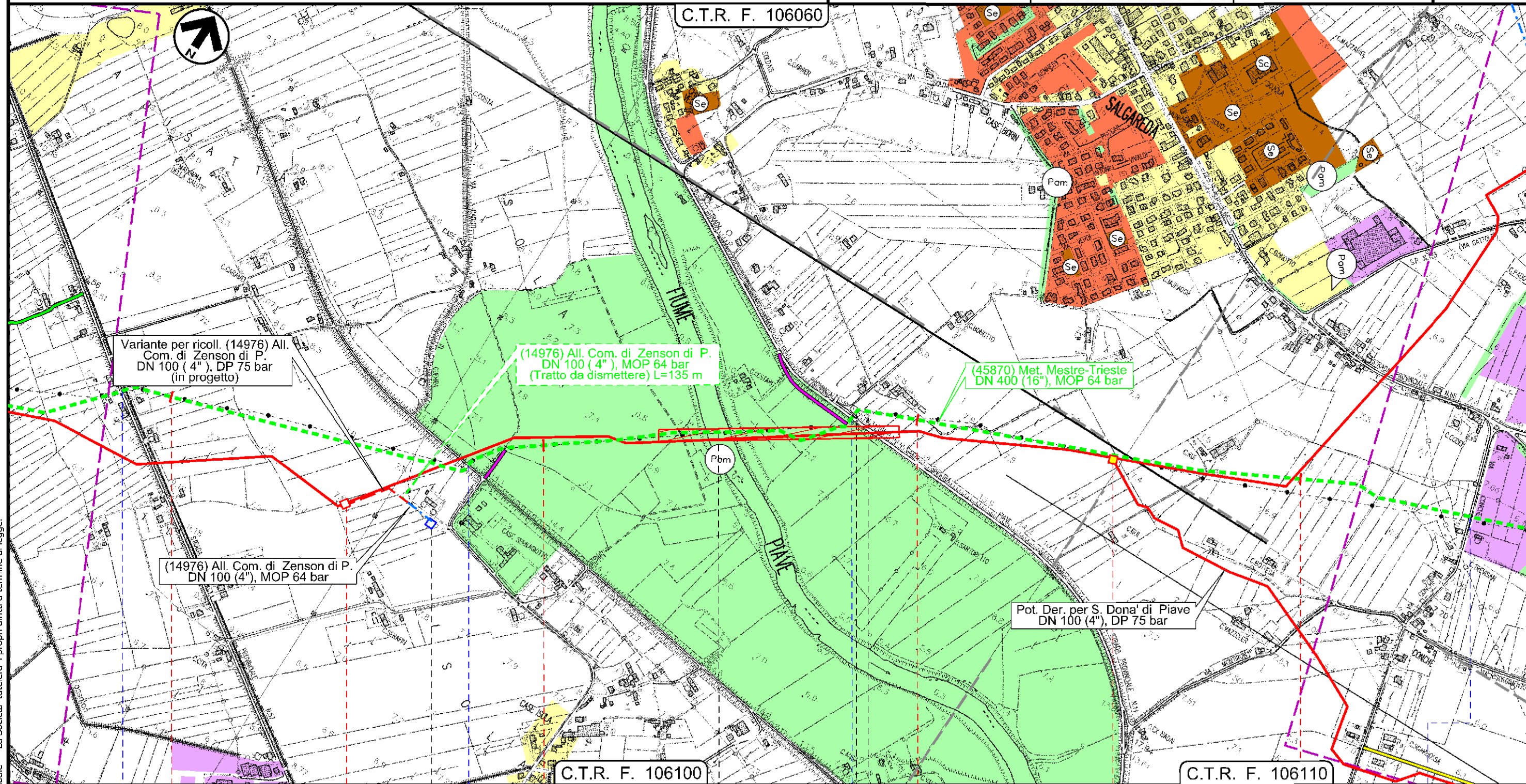
P2

Il presente disegno e' di proprieta' aziendale - La Societa' tutelera i propri diritti a termine di legge.

Dism. (45870) Met. Mestre - Trieste tratto Silea - Gonars
DN 400 (16"), MOP 64 bar

Strumenti di tutela e pianificazione urbanistica
rimozione condotte esistenti

1	30/11/2017	EMISSIONE PER PERMESSI	E.MENGARELLI	G.MARINELLI	H.D.AIUDI	Foglio 5 di 23 Scala 1:10000
0	11/08/2017	EMISSIONE PER COMMENTI	E.MENGARELLI	G.MARINELLI	H.D.AIUDI	
INDICE	DATA	REVISIONI	ELABORATO	VERIFICATO	APPROVATO	
			PROGETTISTA 			Dis. 90-DT-D-5205
			Rif. TFM: 011-PJM5-005-90-DT-D-5205			Comm. NR/17157



Variante per ricoll. (14976) All. Com. di Zenson di P. DN 100 (4"), DP 75 bar (in progetto)

(14976) All. Com. di Zenson di P. DN 100 (4"), MOP 64 bar (Tratto da dismettere) L=135 m

(45870) Met. Mestre-Trieste DN 400 (16"), MOP 64 bar

(14976) All. Com. di Zenson di P. DN 100 (4"), MOP 64 bar

Pot. Der. per S. Dona' di Piave DN 100 (4"), DP 75 bar

C.T.R. F. 106100

C.T.R. F. 106110

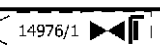
11 12 13 14

ZENSON DI PIAVE

SALGAREDA

TREVISIO

TREVISIO



S. P. n 57

Via dell'ansa

F. Piave

S. P. n 34

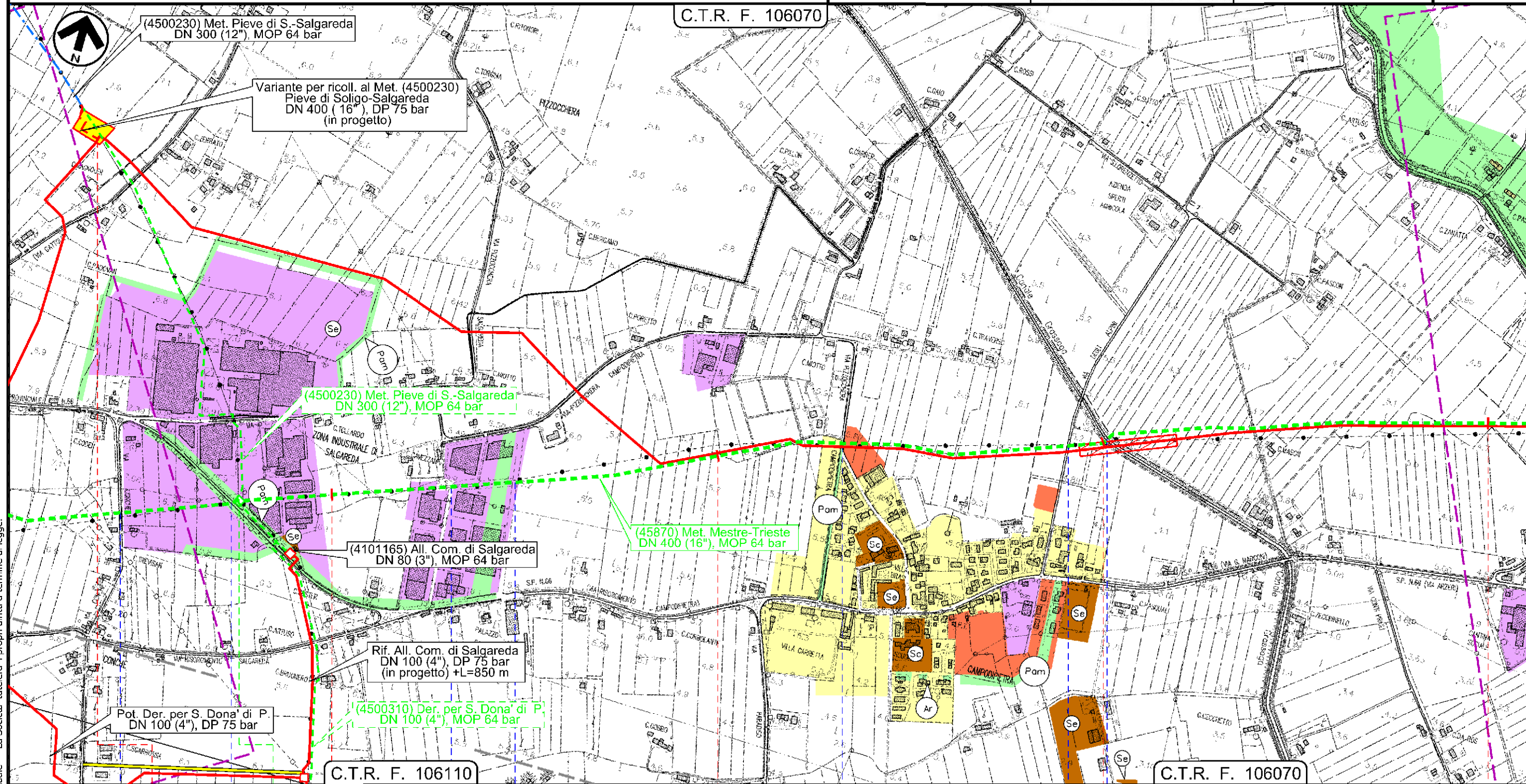
Via Conche

Il presente disegno e' di proprieta' aziendale - La Societa' tutelera' i propri diritti a termine di legge.

Dism. (45870) Met. Mestre - Trieste tratto Silea - Gonars
DN 400 (16"), MOP 64 bar

Strumenti di tutela e pianificazione urbanistica
rimozione condotte esistenti

1	30/11/2017	EMISSIONE PER PERMESSI	E.MENGARELLI	G.MARINELLI	H.D.AIUDI	Foglio 6 di 23 Scala 1:10000
0	11/08/2017	EMISSIONE PER COMMENTI	E.MENGARELLI	G.MARINELLI	H.D.AIUDI	
INDICE	DATA	REVISIONI	ELABORATO	VERIFICATO	APPROVATO	
			PROGETTISTA 			Dis. 90-DT-D-5205 Comm. NR/17157
			Rif. TFM: 011-PJM5-005-90-DT-D-5205			



Il presente disegno e' di proprieta' aziendale - La Societa' tutelera' i propri diritti a termine di legge.

SALGAREDA		TREVISO		SALGAREDA		TREVISO	
	Staz. L/R pig di Salgareda		PIDI-TC n 4 km 15+415		4500310 / 45870 / 3		4500230 / 45870 / 3
Via Conche	S. P. n 66	Via delle Industrie	Via dell'Artigianato	Via Pizzocchera Campodipietra	Via degli Alpini	C.le Grassaga	

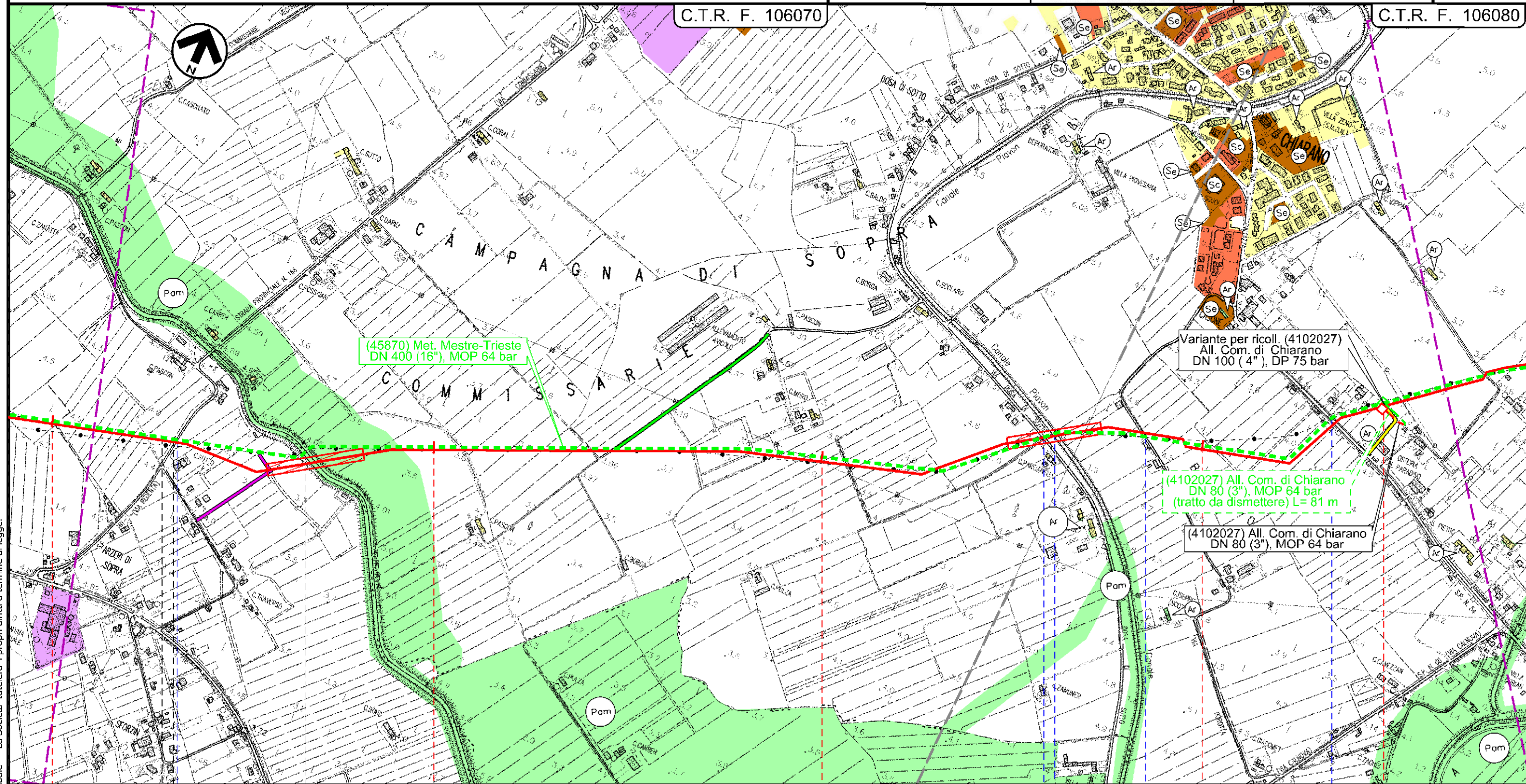
Dism. (45870) Met. Mestre - Trieste tratto Silea - Gonars
DN 400 (16"), MOP 64 bar

Strumenti di tutela e pianificazione urbanistica
rimozione condotte esistenti

1	30/11/2017	EMISSIONE PER PERMESSI	E.MENGARELLI	G.MARINELLI	H.D.AIUDI	Foglio 7 di 23 Scala 1:10000
0	11/08/2017	EMISSIONE PER COMMENTI	E.MENGARELLI	G.MARINELLI	H.D.AIUDI	
INDICE	DATA	REVISIONI	ELABORATO	VERIFICATO	APPROVATO	
			PROGETTISTA 			Dis. 90-DT-D-5205
			Rif. TFM: 011-PJM5-005-90-DT-D-5205			Comm. NR/17157

C.T.R. F. 106070

C.T.R. F. 106080



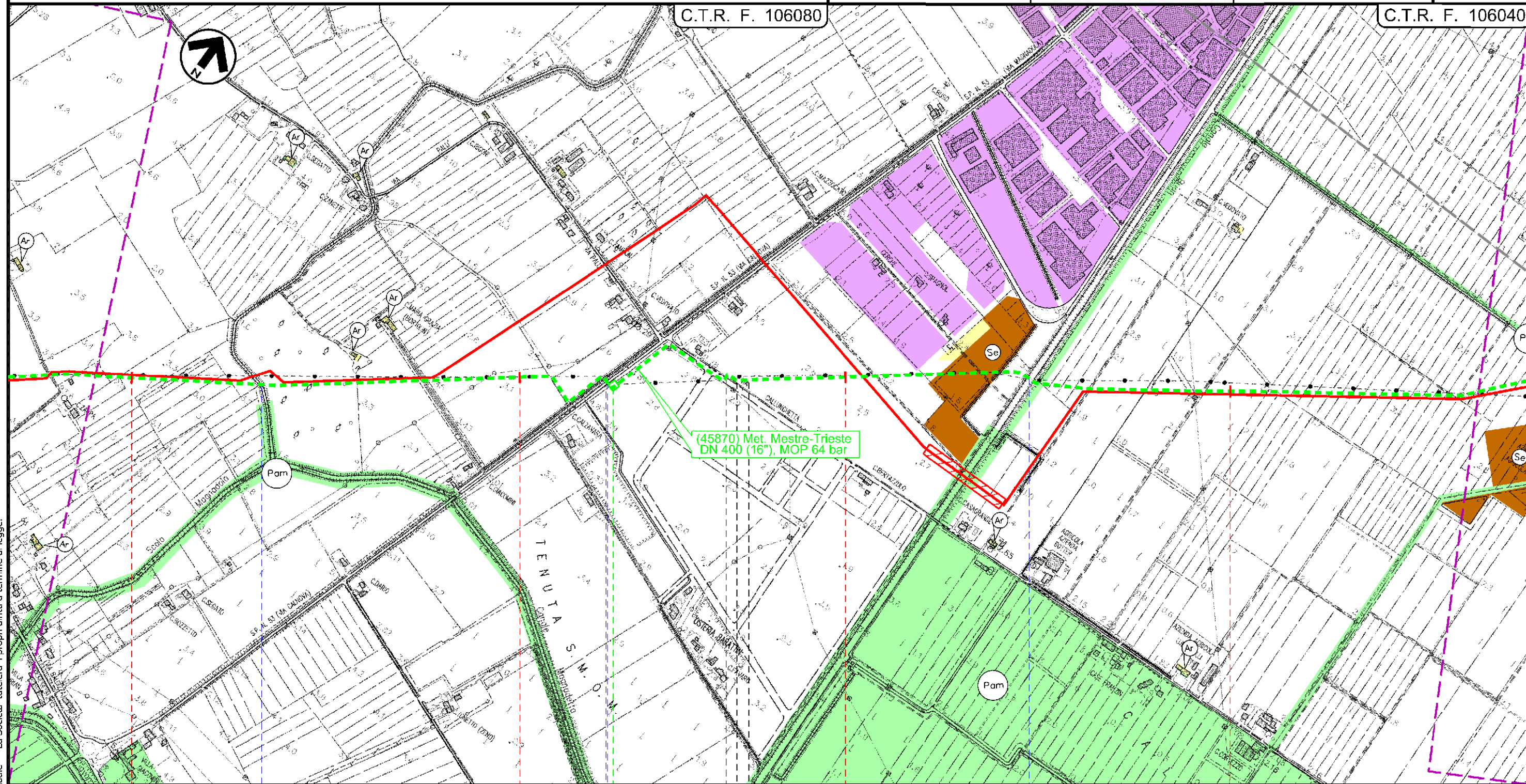
Il presente disegno e' di proprieta' aziendale - La Societa' tutelera' i propri diritti a termine di legge.

18	SALGAREDA	19	20	21
TREVISO		CHIARANO		
TREVISO		TREVISO		
S.P. n. 117	C.le Bidoggia	Via Dosa di Sotto	C.le Piavon	Via Borotta
				S. P. n 54
				4102027 / 1
				PIDA 4/A

Dism. (45870) Met. Mestre - Trieste tratto Silea - Gonars
DN 400 (16"), MOP 64 bar

Strumenti di tutela e pianificazione urbanistica
rimozione condotte esistenti

1	30/11/2017	EMISSIONE PER PERMESSI	E.MENGARELLI	G.MARINELLI	H.D.AIUDI	Foglio 8 di 23 Scala 1:10000
0	11/08/2017	EMISSIONE PER COMMENTI	E.MENGARELLI	G.MARINELLI	H.D.AIUDI	
INDICE	DATA	REVISIONI	ELABORATO	VERIFICATO	APPROVATO	
			PROGETTISTA 			Dis. 90-DT-D-5205
			Rif. TFM: 011-PJM5-005-90-DT-D-5205			Comm. NR/17157



22 23 24 25

CHIARANO
TREVISO

CESSALTO

MOTTA DI LIVENZA
TREVISO

45870 / 4

● Scolo Magnandola ● S. P. n 53 ● Via Callunghetta ● C.le Brian

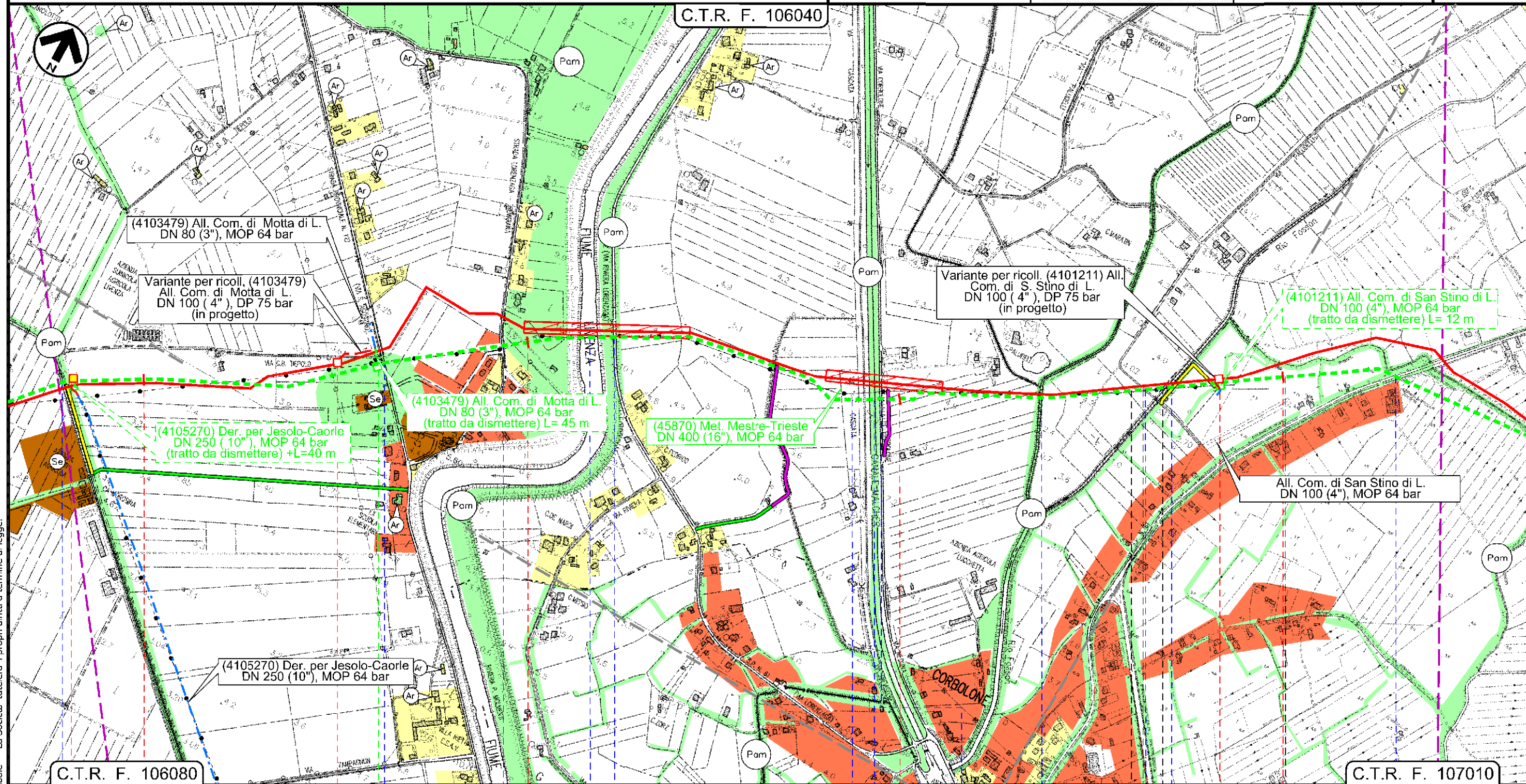
Il presente disegno e' di proprieta' aziendale - La Societa' tutelera' i propri diritti a termine di legge.

Dism. (45870) Met. Mestre - Trieste tratto Silea - Gonars
DN 400 (16"), MOP 64 bar

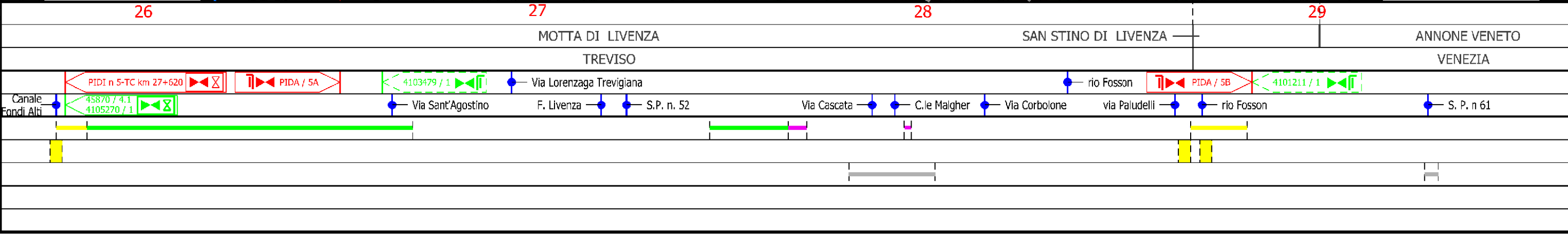
Strumenti di tutela e pianificazione urbanistica
rimozione condotte esistenti

1	30/11/2017	EMISSIONE PER PERMESSI	E.MENGARELLI	G.MARINELLI	H.D.AIUDI
0	11/08/2017	EMISSIONE PER COMMENTI	E.MENGARELLI	G.MARINELLI	H.D.AIUDI
INDICE	DATA	REVISIONI	ELABORATO	VERIFICATO	APPROVATO
			PROGETTISTA 		
			Dis.	90-DT-D-5205	
			Comm.	NR/17157	

Foglio
9
di 23
Scala
1:10000



Il presente disegno è di proprietà aziendale - La Società tutela i propri diritti a termine di legge.



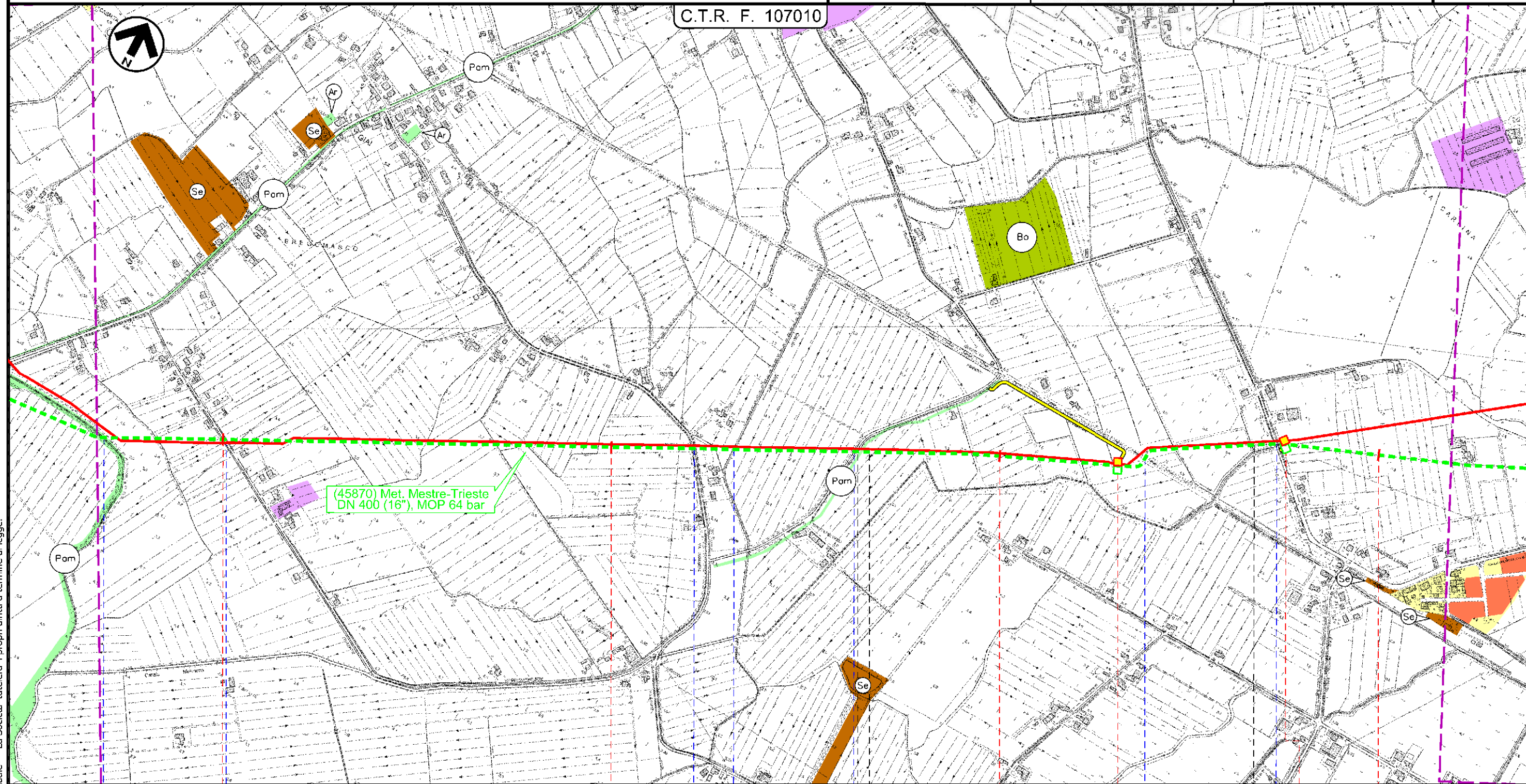
Dism. (45870) Met. Mestre - Trieste tratto Silea - Gonars
DN 400 (16"), MOP 64 bar

Strumenti di tutela e pianificazione urbanistica
rimozione condotte esistenti

1	30/11/2017	EMISSIONE PER PERMESSI	E.MENGARELLI	G.MARINELLI	H.D.AIUDI
0	11/08/2017	EMISSIONE PER COMMENTI	E.MENGARELLI	G.MARINELLI	H.D.AIUDI
INDICE	DATA	REVISIONI	ELABORATO	VERIFICATO	APPROVATO
			PROGETTISTA 		
			Dis.	90-DT-D-5205	
			Comm.	NR/17157	

Foglio
10
di 23
Scala
1:10000

C.T.R. F. 107010



(45870) Met. Mestre-Trieste
DN 400 (16"), MOP 64 bar

30 31 32 33

ANNONE VENETO
VENEZIA

PRAMAGGIORE
VENEZIA

Rio Fosson
 Via Gia di Pracurte
 Via Pracurte
 C.le Melonetto
 Via Polvaro
 Ferrovia in disarmo Tarvisio-Portogruaro
 via Carline

PIL n 6 km 34+270
 45870 / 5
 45870 / 6
 PIL-TC n 7 km 34+710

P3

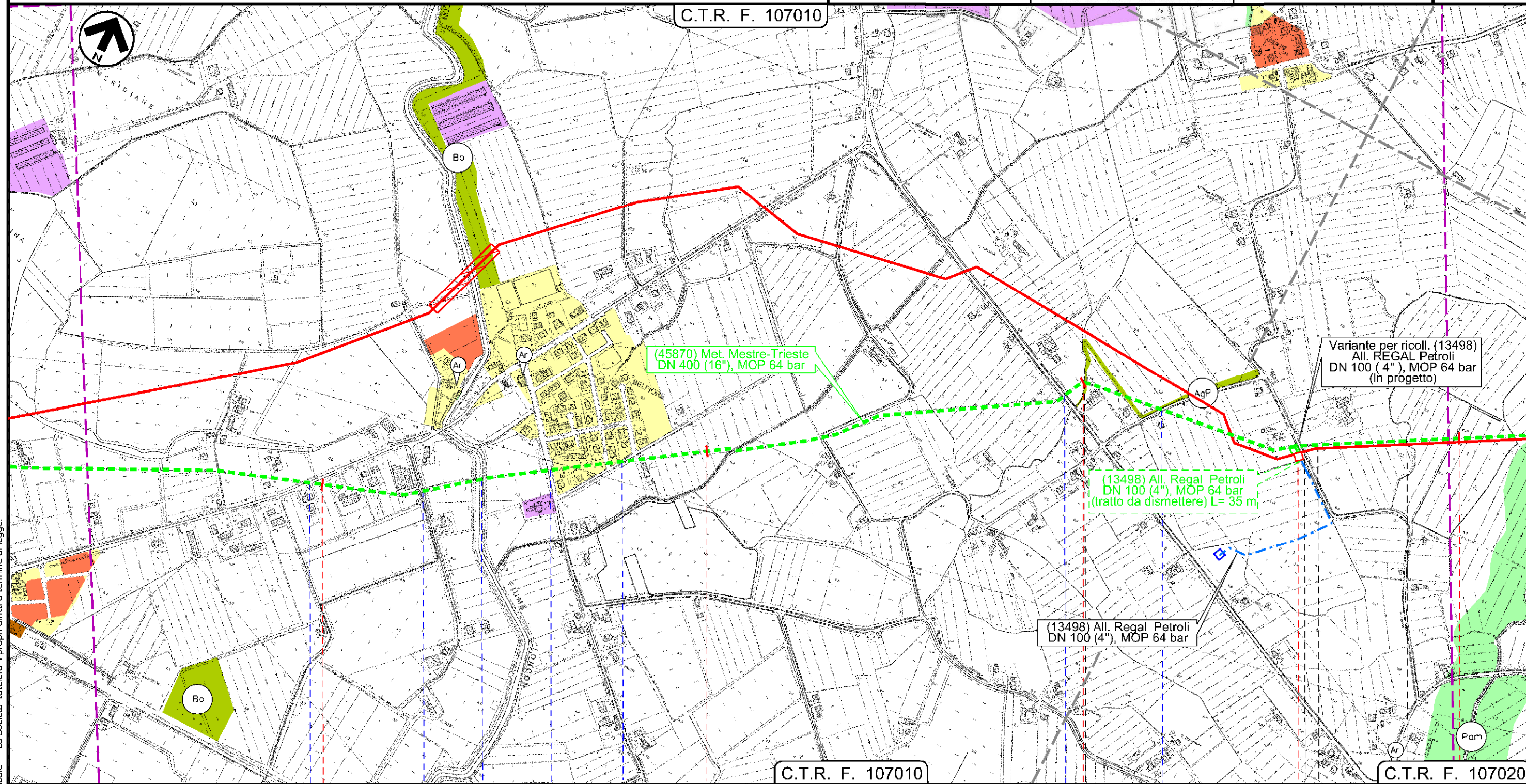
Il presente disegno e' di proprieta' aziendale - La Societa' tutela i propri diritti a termine di legge.

Dism. (45870) Met. Mestre - Trieste tratto Silea - Gonars
DN 400 (16"), MOP 64 bar

Strumenti di tutela e pianificazione urbanistica
rimozione condotte esistenti

1	30/11/2017	EMISSIONE PER PERMESSI	E.MENGARELLI	G.MARINELLI	H.D.AIUDI
0	11/08/2017	EMISSIONE PER COMMENTI	E.MENGARELLI	G.MARINELLI	H.D.AIUDI
INDICE	DATA	REVISIONI	ELABORATO	VERIFICATO	APPROVATO
			PROGETTISTA 		
			Dis.	90-DT-D-5205	
			Comm.	NR/17157	

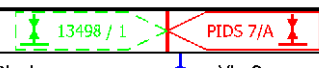
Foglio
11
di 23
Scala
1:10000



Il presente disegno e' di proprieta' aziendale - La Societa' tutelera' i propri diritti a termine di legge.

34	35	36	37
PRAMAGGIORE	PRAMAGGIORE	PORTOGRUARO	PORTOGRUARO
VENEZIA		VENEZIA	

- S. P. n 60
- Via Belfiore
- F. Loncon
- Via Lison
- Via Pascoli
- S. R. n 53
- Via S. Biagio
- Via Comugne

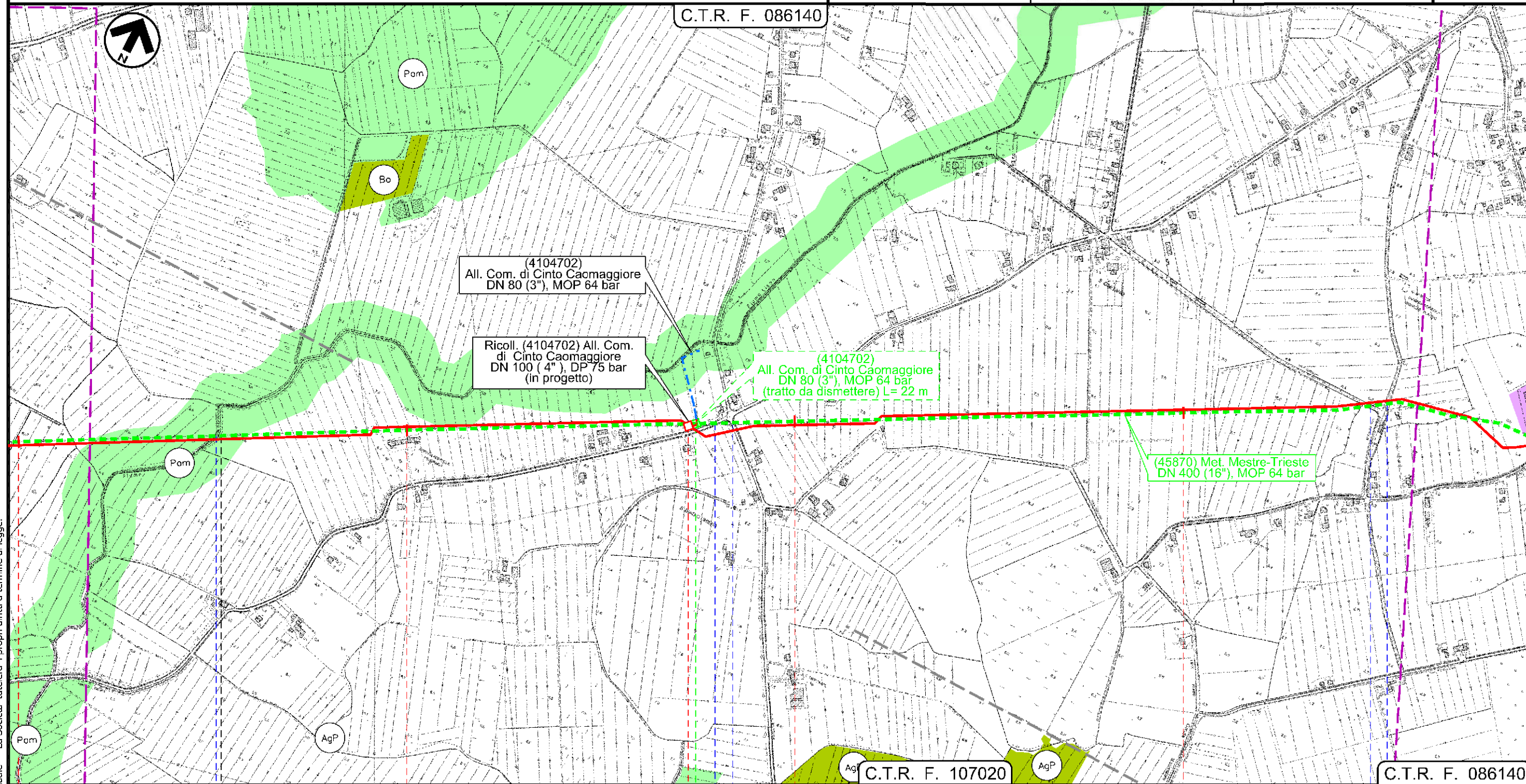


Dism. (45870) Met. Mestre - Trieste tratto Silea - Gonars
DN 400 (16"), MOP 64 bar

Strumenti di tutela e pianificazione urbanistica
rimozione condotte esistenti

1	30/11/2017	EMISSIONE PER PERMESSI	E.MENGARELLI	G.MARINELLI	H.D.AIUDI
0	11/08/2017	EMISSIONE PER COMMENTI	E.MENGARELLI	G.MARINELLI	H.D.AIUDI
INDICE	DATA	REVISIONI	ELABORATO	VERIFICATO	APPROVATO
			PROGETTISTA 		
			Dis.	90-DT-D-5205	
			Comm.	NR/17157	
			Rif. TFM: 011-PJM5-005-90-DT-D-5205		

Foglio
12
di 23
Scala
1:10000



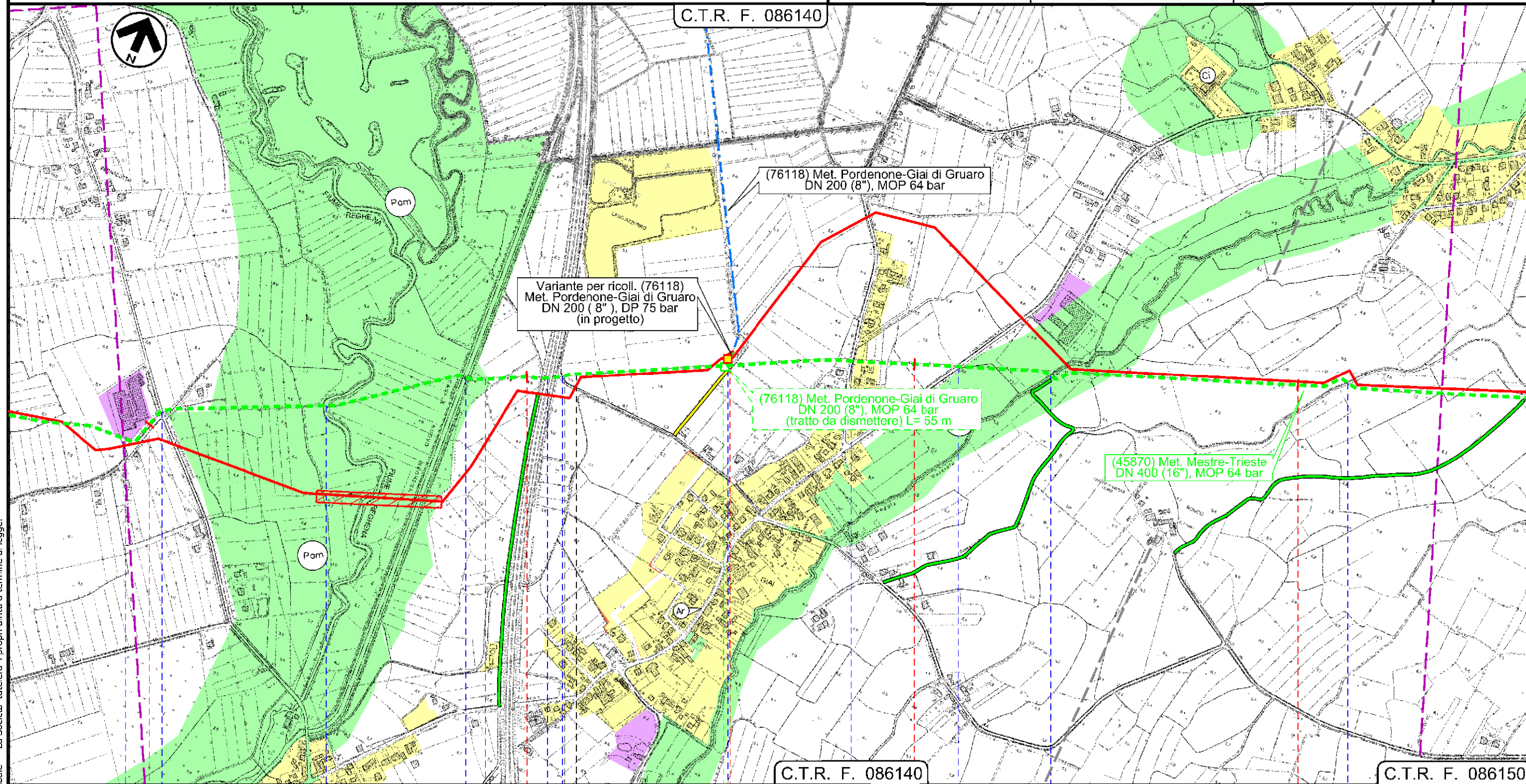
Il presente disegno e' di proprieta' aziendale - La Societa' tutela i propri diritti a termine di legge.

37	38	39	40
PORTOGRUARO	CINTO CAOMAGGIORE	CINTO CAOMAGGIORE	CINTO CAOMAGGIORE
C.T.R. F. 107020			
VENEZIA		VENEZIA	
F. Lison		Via Venezia - Via Bandida	
Via S. Gaetano - Via Bravin		PIDA 7/B	
4104702 / 1		Via Venezia - Via Bandida	

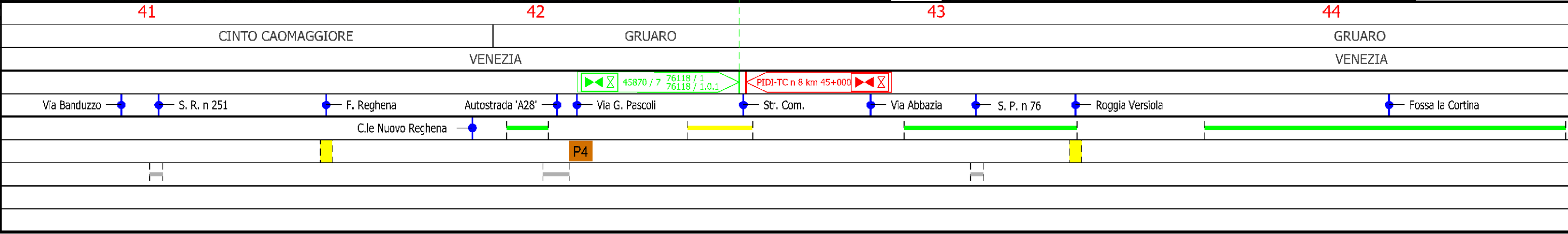
Dism. (45870) Met. Mestre - Trieste tratto Silea - Gonars
DN 400 (16"), MOP 64 bar

Strumenti di tutela e pianificazione urbanistica
rimozione condotte esistenti

1	30/11/2017	EMISSIONE PER PERMESSI	E.MENGARELLI	G.MARINELLI	H.D.AIUDI	Foglio 13 di 23 Scala 1:10000
0	11/08/2017	EMISSIONE PER COMMENTI	E.MENGARELLI	G.MARINELLI	H.D.AIUDI	
INDICE	DATA	REVISIONI	ELABORATO	VERIFICATO	APPROVATO	
			PROGETTISTA 			Dis. 90-DT-D-5205
			Rif. TFM: 011-PJM5-005-90-DT-D-5205			Comm. NR/17157



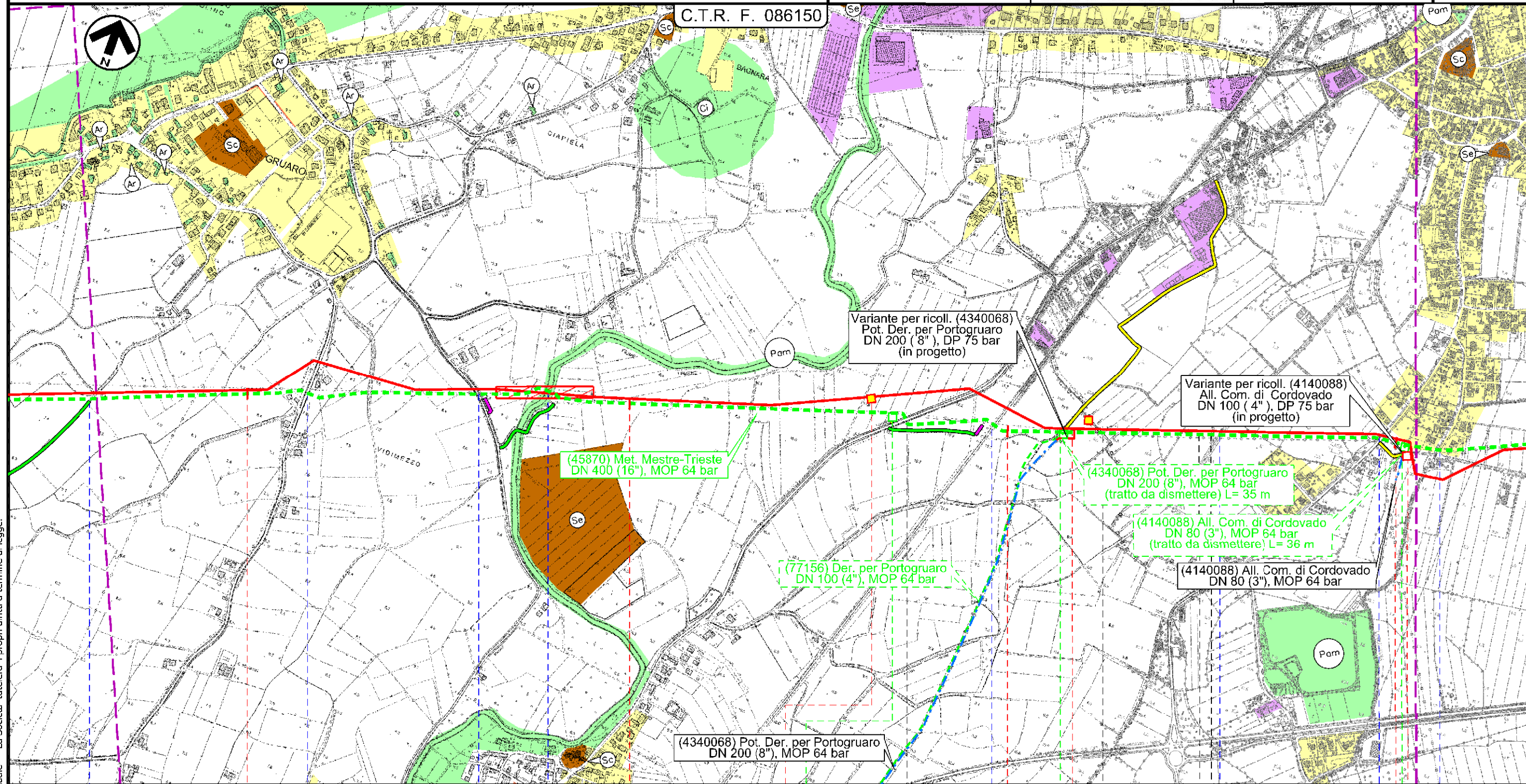
Il presente disegno e' di proprieta' aziendale - La Societa' tutelera' i propri diritti a termine di legge.



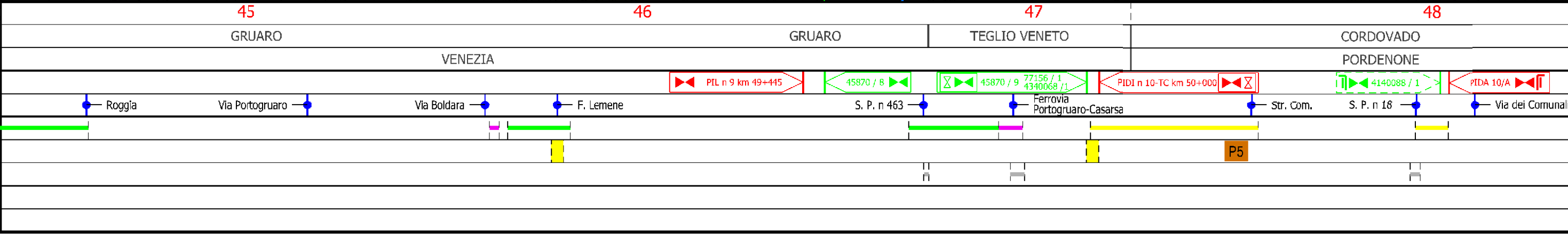
Dism. (45870) Met. Mestre - Trieste tratto Silea - Gonars
DN 400 (16"), MOP 64 bar

Strumenti di tutela e pianificazione urbanistica
rimozione condotte esistenti

1	30/11/2017	EMISSIONE PER PERMESSI	E.MENGARELLI	G.MARINELLI	H.D.AIUDI	Foglio 14 di 23 Scala 1:10000
0	11/08/2017	EMISSIONE PER COMMENTI	E.MENGARELLI	G.MARINELLI	H.D.AIUDI	
INDICE	DATA	REVISIONI	ELABORATO	VERIFICATO	APPROVATO	
			PROGETTISTA 			Dis. 90-DT-D-5205
			Rif. TFM: 011-PJM5-005-90-DT-D-5205			Comm. NR/17157



Il presente disegno e' di proprieta' aziendale - La Societa' tutelera' i propri diritti a termine di legge.

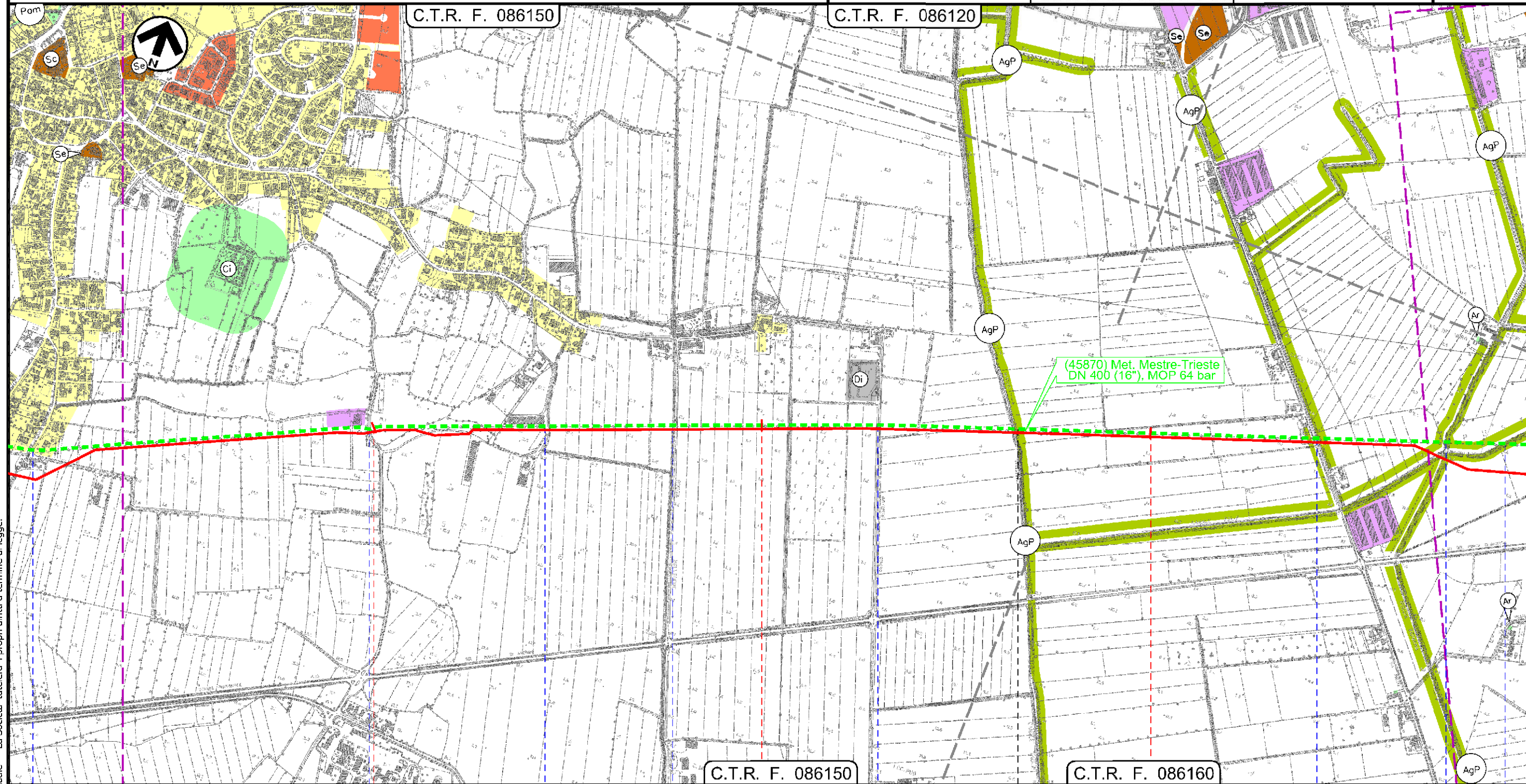


Dism. (45870) Met. Mestre - Trieste tratto Silea - Gonars
DN 400 (16"), MOP 64 bar


Strumenti di tutela e pianificazione urbanistica
rimozione condotte esistenti

1	30/11/2017	EMISSIONE PER PERMESSI	E.MENGARELLI	G.MARINELLI	H.D.AIUDI
0	11/08/2017	EMISSIONE PER COMMENTI	E.MENGARELLI	G.MARINELLI	H.D.AIUDI
INDICE	DATA	REVISIONI	ELABORATO	VERIFICATO	APPROVATO
			PROGETTISTA 		
			Dis.	90-DT-D-5205	
			Comm.	NR/17157	
			Rif. TFM: 011-PJM5-005-90-DT-D-5205		

Foglio
15
di 23
Scala
1:10000



48	49	50	51
CORDOVADO		MORSANO AL TAGLIAMENTO	
PORDENONE		PORDENONE	

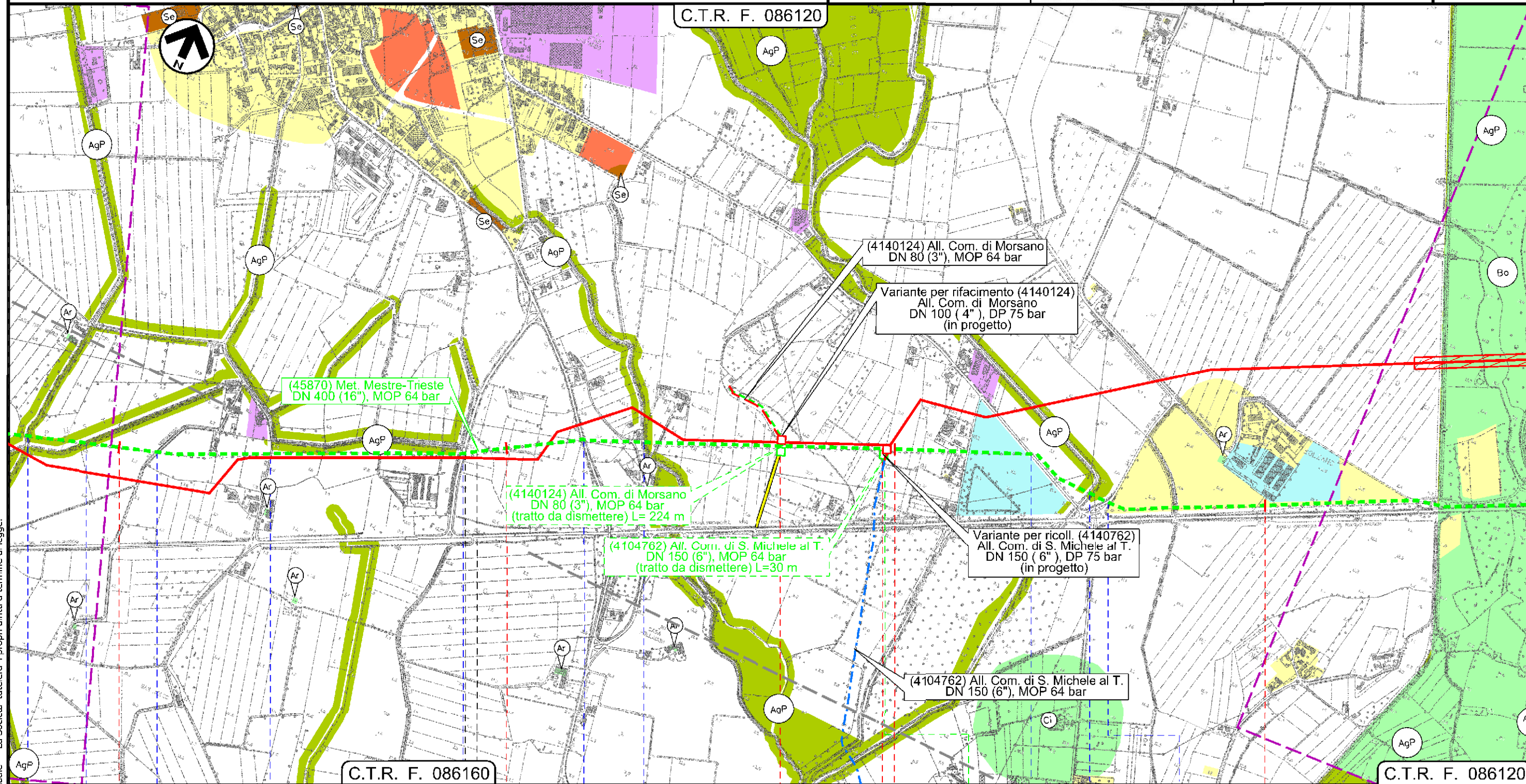


Il presente disegno e' di proprieta' aziendale - La Societa' tutelera' i propri diritti a termine di legge.

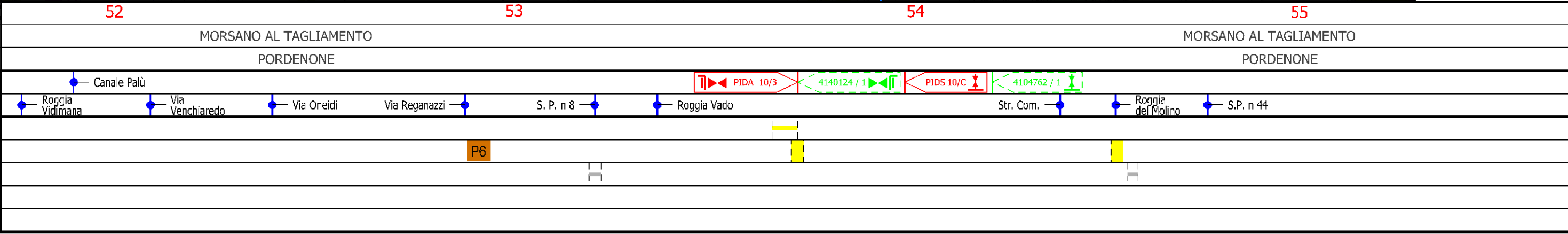
Dism. (45870) Met. Mestre - Trieste tratto Silea - Gonars
DN 400 (16"), MOP 64 bar

Strumenti di tutela e pianificazione urbanistica
rimozione condotte esistenti

1	30/11/2017	EMISSIONE PER PERMESSI	E.MENGARELLI	G.MARINELLI	H.D.AIUDI
0	11/08/2017	EMISSIONE PER COMMENTI	E.MENGARELLI	G.MARINELLI	H.D.AIUDI
INDICE	DATA	REVISIONI	ELABORATO	VERIFICATO	APPROVATO
			PROGETTISTA 		
			Dis.	90-DT-D-5205	
			Comm.	NR/17157	
			Scala 1:10000		



Il presente disegno e' di proprieta' aziendale - La Societa' tutela i propri diritti a termine di legge.



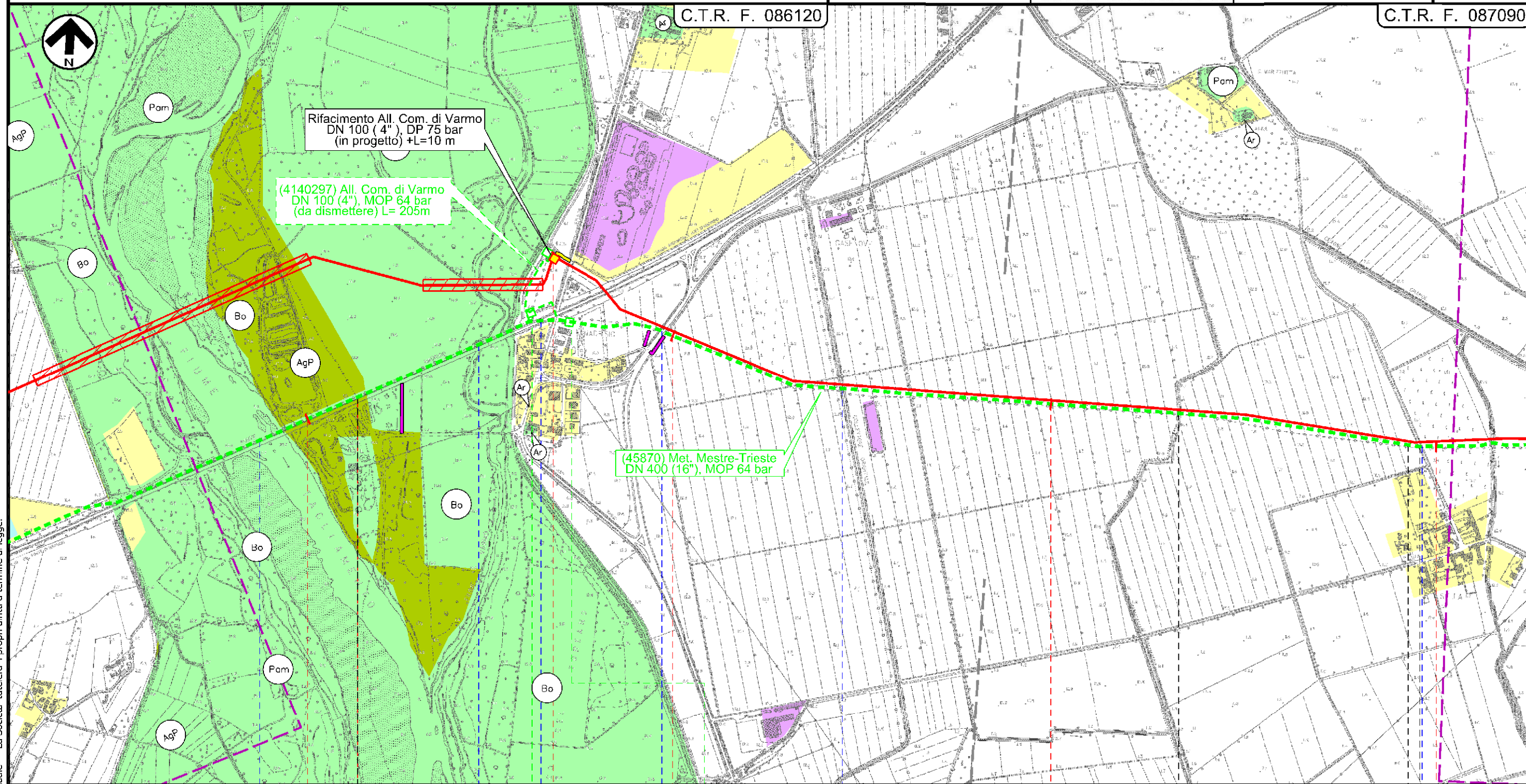
Dism. (45870) Met. Mestre - Trieste tratto Silea - Gonars
DN 400 (16"), MOP 64 bar

Strumenti di tutela e pianificazione urbanistica
rimozione condotte esistenti

1	30/11/2017	EMISSIONE PER PERMESSI	E.MENGARELLI	G.MARINELLI	H.D.AIUDI	Foglio 17 di 23 Scala 1:10000
0	11/08/2017	EMISSIONE PER COMMENTI	E.MENGARELLI	G.MARINELLI	H.D.AIUDI	
INDICE	DATA	REVISIONI	ELABORATO	VERIFICATO	APPROVATO	
			PROGETTISTA 			Dis. 90-DT-D-5205
			Rif. TFM: 011-PJM5-005-90-DT-D-5205			Comm. NR/17157

C.T.R. F. 086120

C.T.R. F. 087090



Il presente disegno e' di proprieta' aziendale - La Societa' tutela i propri diritti a termine di legge.

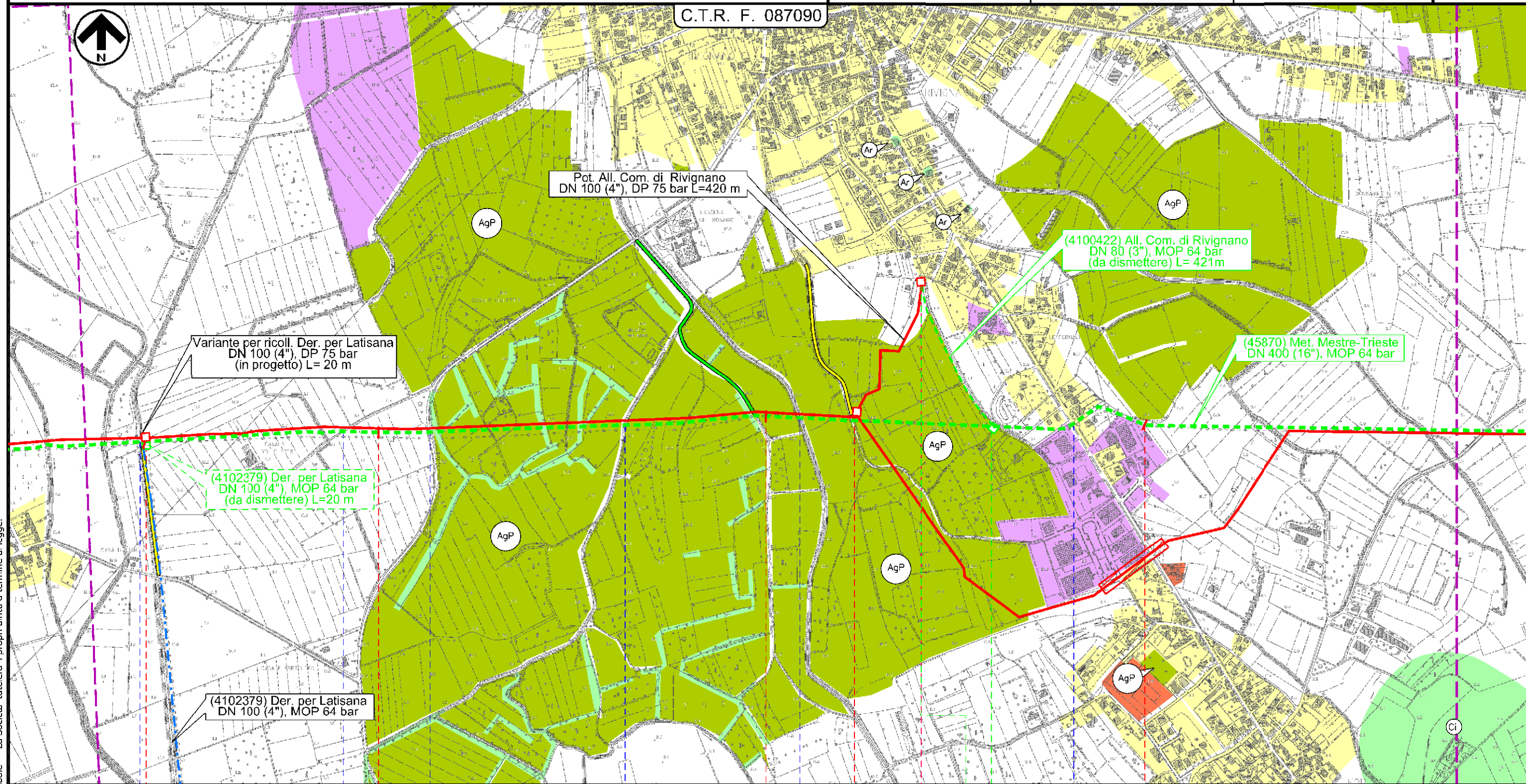
56		57		58		59	
MORSANO AL TAGLIAMENTO PORDENONE		VARMO UDINE				RIVIGNANO-TEOR UDINE	
F. Tagliamento		F. Varmo		S.P. n 95		S.P. n 39	
		Collettore Orientale		Roggia Cragno		Str. Com.	
		P7					

Dism. (45870) Met. Mestre - Trieste tratto Silea - Gonars
DN 400 (16"), MOP 64 bar

Strumenti di tutela e pianificazione urbanistica
rimozione condotte esistenti

1	30/11/2017	EMISSIONE PER PERMESSI	E.MENGARELLI	G.MARINELLI	H.D.AIUDI	Foglio 18 di 23 Scala 1:10000
0	11/08/2017	EMISSIONE PER COMMENTI	E.MENGARELLI	G.MARINELLI	H.D.AIUDI	
INDICE	DATA	REVISIONI	ELABORATO	VERIFICATO	APPROVATO	
			PROGETTISTA 			Dis. 90-DT-D-5205
			Rif. TFM: 011-PJM5-005-90-DT-D-5205			Comm. NR/17157

C.T.R. F. 087090



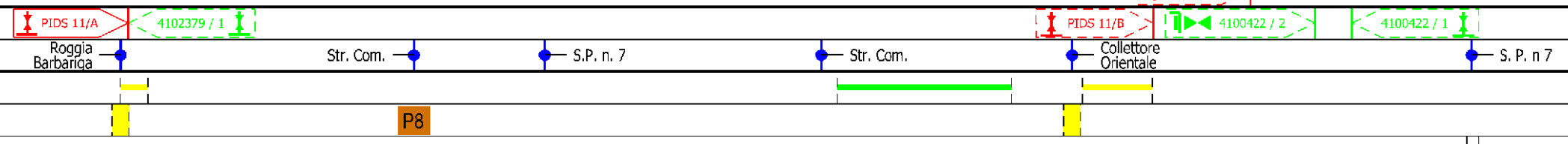
60 61 62

RIVIGNANO-TEOR

RIVIGNANO-TEOR

UDINE

UDINE



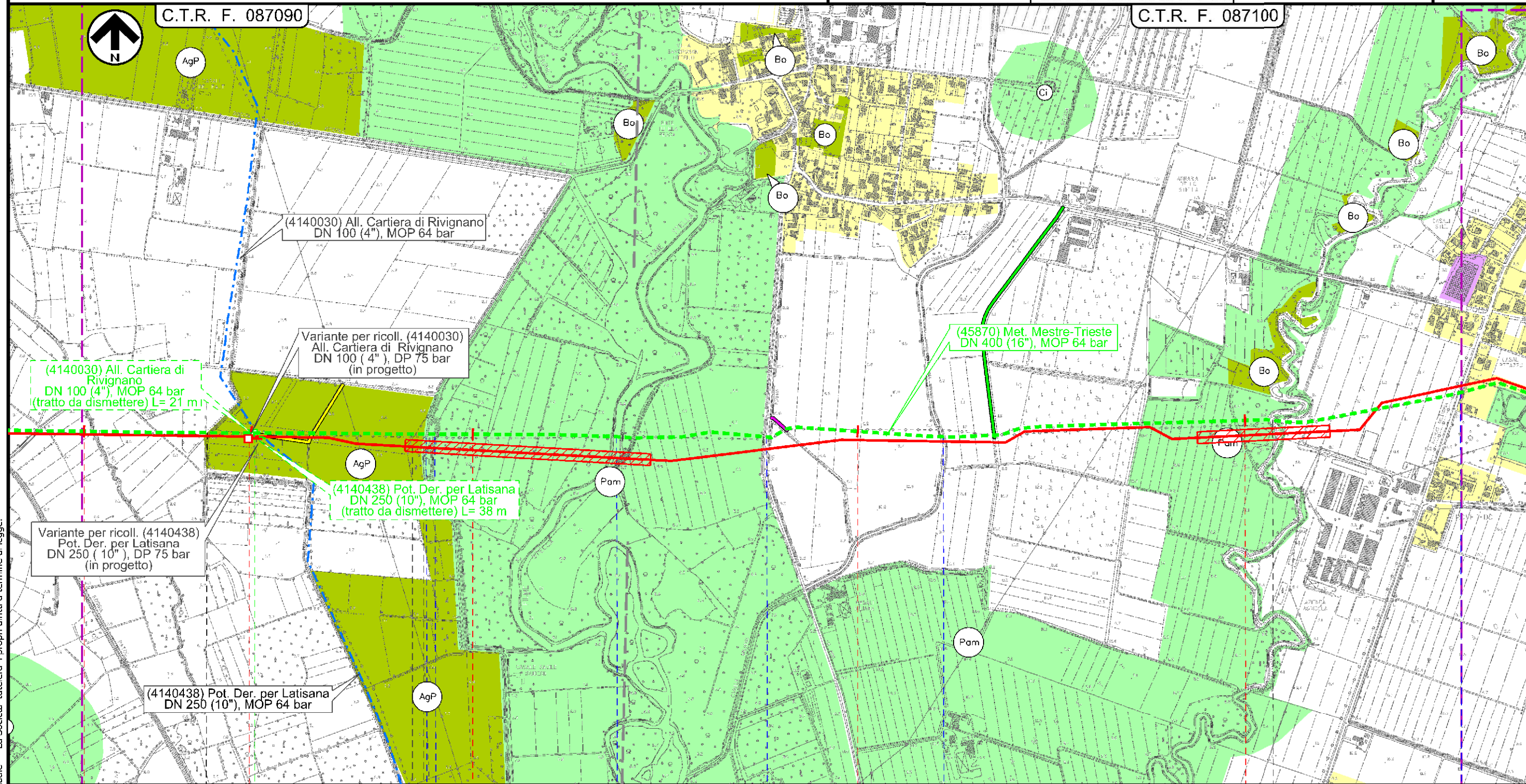
Il presente disegno e' di proprieta' aziendale - La Societa' tutelera' i propri diritti a termine di legge.

Dism. (45870) Met. Mestre - Trieste tratto Silea - Gonars
DN 400 (16"), MOP 64 bar

Strumenti di tutela e pianificazione urbanistica
rimozione condotte esistenti

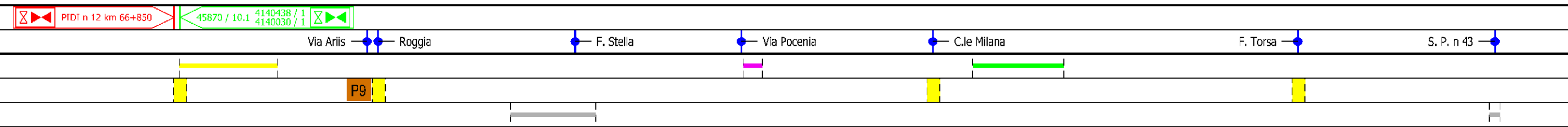
1	30/11/2017	EMISSIONE PER PERMESSI	E.MENGARELLI	G.MARINELLI	H.D.AIUDI
0	11/08/2017	EMISSIONE PER COMMENTI	E.MENGARELLI	G.MARINELLI	H.D.AIUDI
INDICE	DATA	REVISIONI	ELABORATO	VERIFICATO	APPROVATO
			PROGETTISTA 		
			Dis.	90-DT-D-5205	
			Comm.	NR/17157	

Foglio
19
di 23
Scala
1:10000



Il presente disegno e' di proprieta' aziendale - La Societa' tutelera i propri diritti a termine di legge.

63 RIVIGNANO-TEOR 64 RIVIGNANO-TEOR 65 UDINE 66 UDINE POENIA

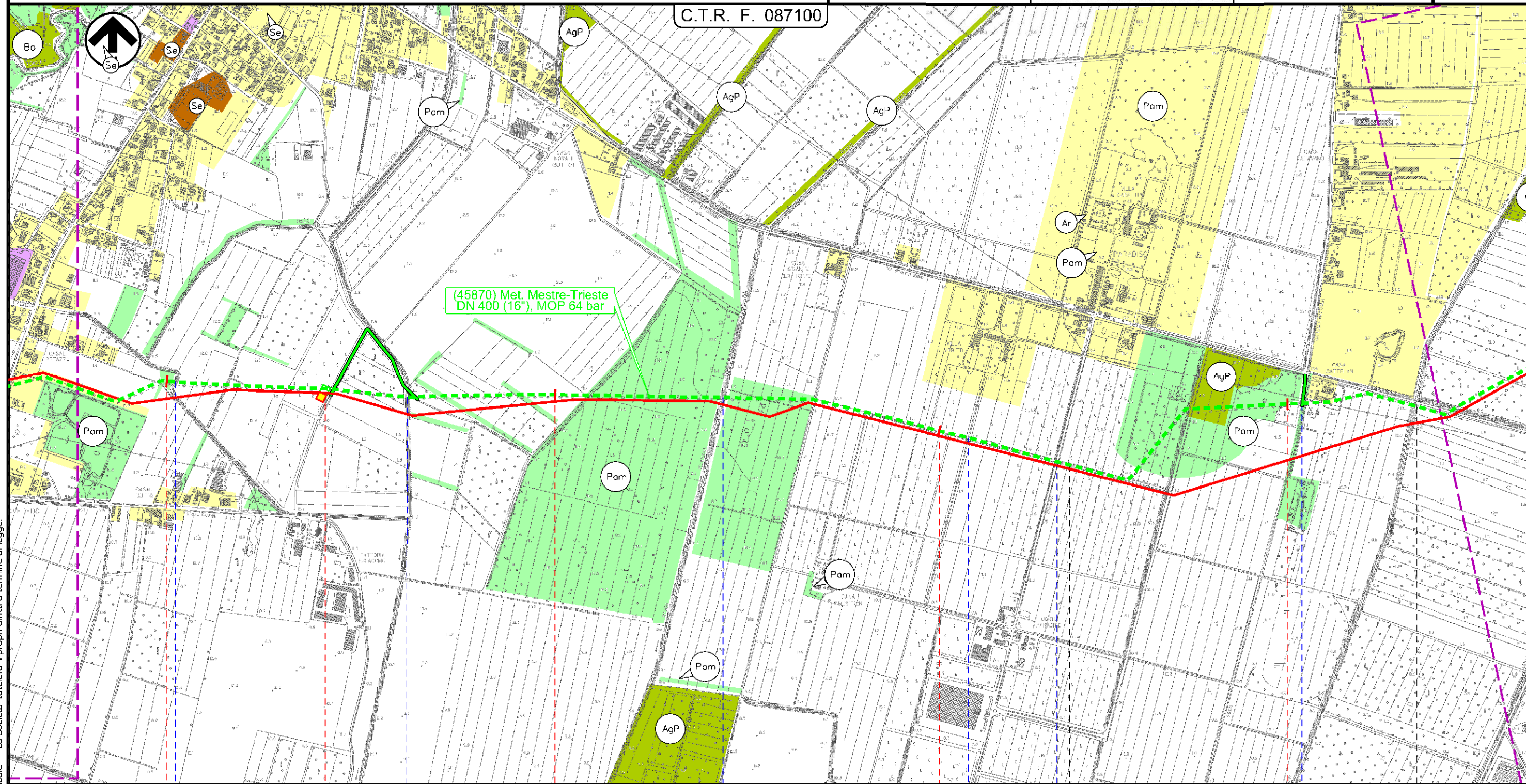


Dism. (45870) Met. Mestre - Trieste tratto Silea - Gonars
DN 400 (16"), MOP 64 bar

Strumenti di tutela e pianificazione urbanistica
rimozione condotte esistenti

1	30/11/2017	EMISSIONE PER PERMESSI	E.MENGARELLI	G.MARINELLI	H.D.AIUDI	Foglio 20 di 23 Scala 1:10000
0	11/08/2017	EMISSIONE PER COMMENTI	E.MENGARELLI	G.MARINELLI	H.D.AIUDI	
INDICE	DATA	REVISIONI	ELABORATO	VERIFICATO	APPROVATO	
			PROGETTISTA 			Dis. 90-DT-D-5205
			Rif. TFM: 011-PJM5-005-90-DT-D-5205			Comm. NR/17157

C.T.R. F. 087100




(45870) Met. Mestre-Trieste
DN 400 (16"), MOP 64 bar

67 68 69 70

POCENIA
UDINE

CASTIONS
DI STRADA
UDINE



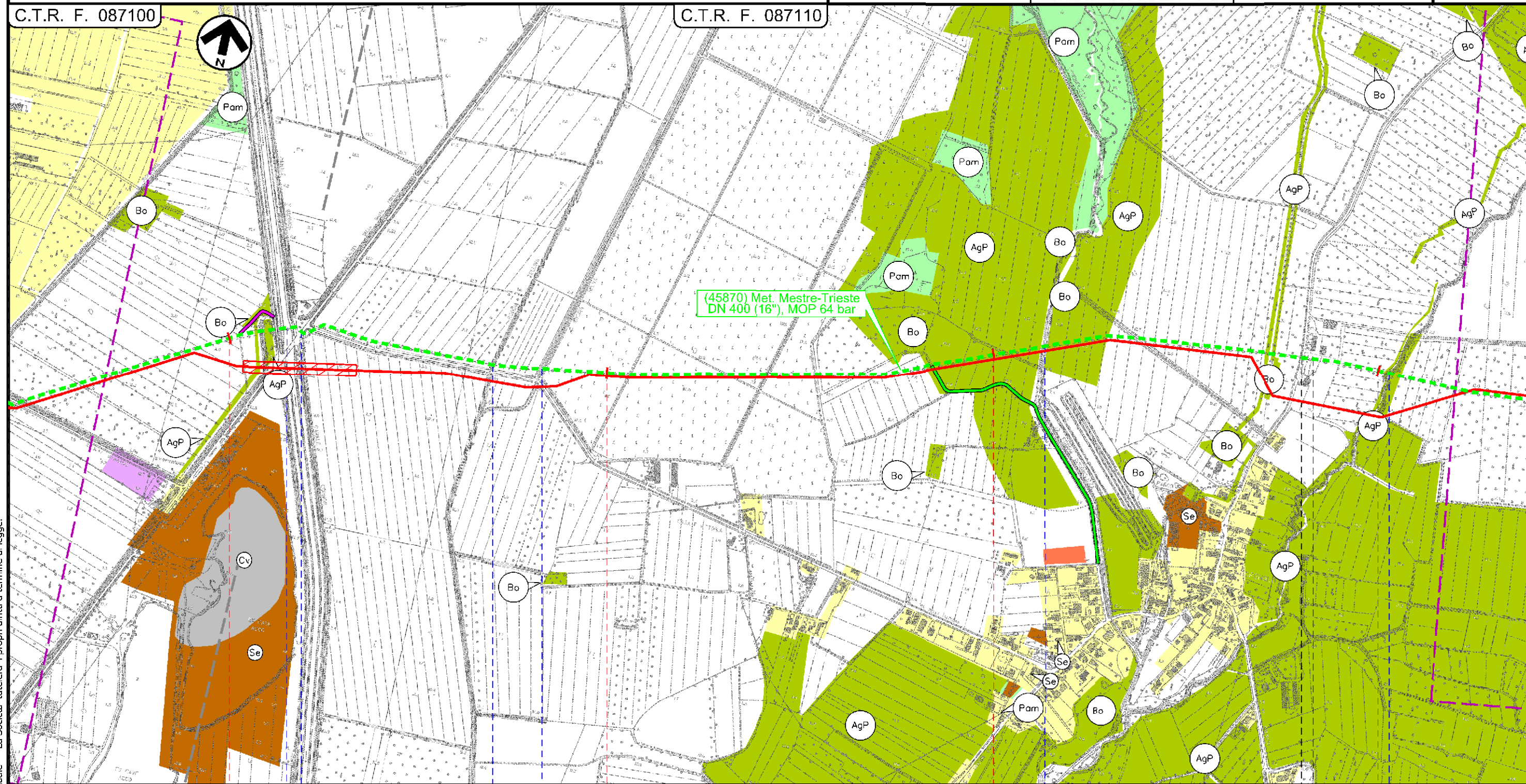
Il presente disegno e' di proprieta' aziendale - La Societa' tutela i propri diritti a termine di legge.

Dism. (45870) Met. Mestre - Trieste tratto Silea - Gonars
DN 400 (16"), MOP 64 bar

Strumenti di tutela e pianificazione urbanistica
rimozione condotte esistenti


1	30/11/2017	EMISSIONE PER PERMESSI	E.MENGARELLI	G.MARINELLI	H.D.AIUDI
0	11/08/2017	EMISSIONE PER COMMENTI	E.MENGARELLI	G.MARINELLI	H.D.AIUDI
INDICE	DATA	REVISIONI	ELABORATO	VERIFICATO	APPROVATO
			PROGETTISTA 		
			Dis.	90-DT-D-5205	
			Comm.	NR/17157	
			Rif. TFM: 011-PJM5-005-90-DT-D-5205		

Foglio
21
di 23
Scala
1:10000



Il presente disegno e' di proprieta' aziendale - La Societa' tutela i propri diritti a termine di legge.

71 CASTIONS DI STRADA UDINE 72 73 74 PORPETTO UDINE



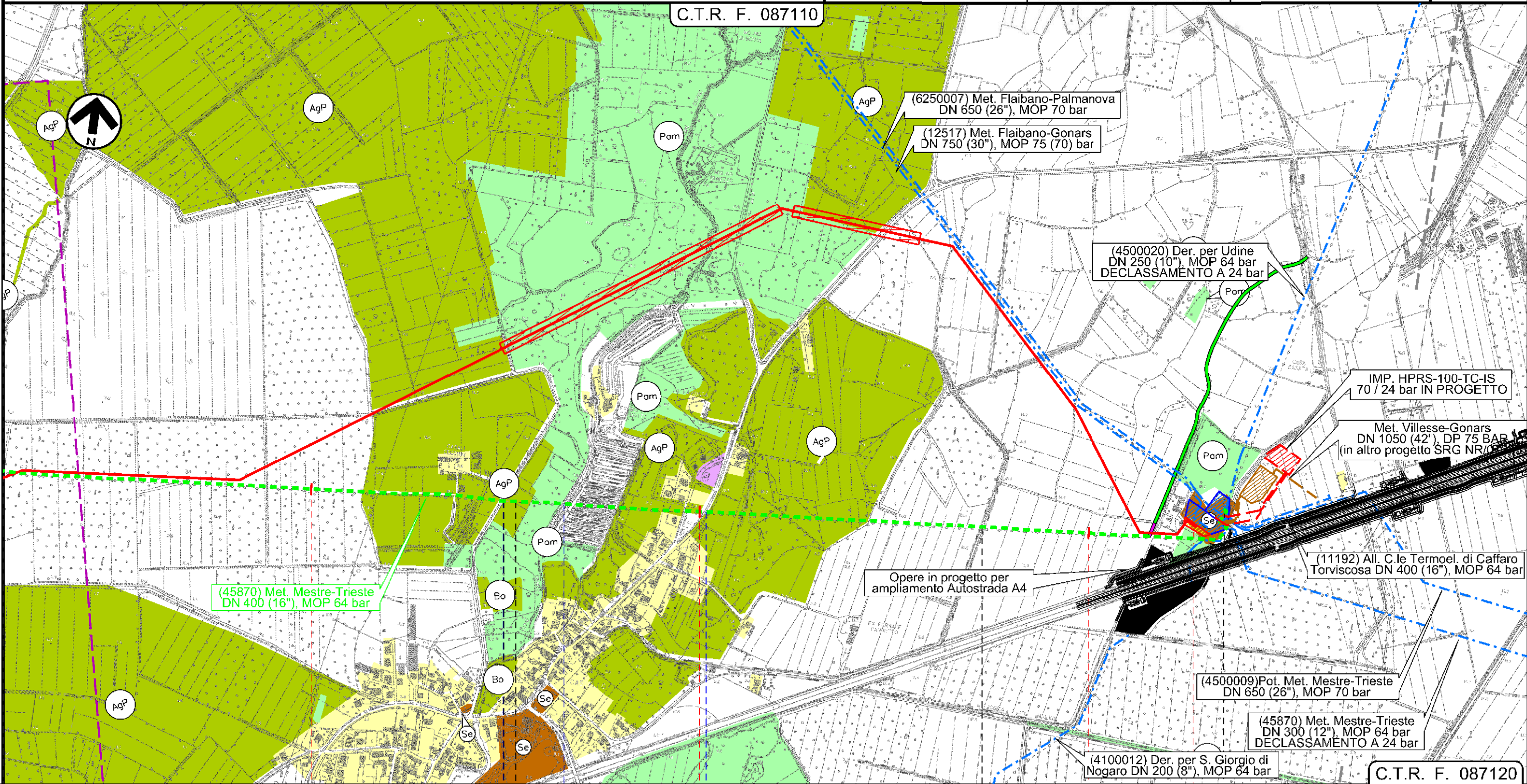
Dism. (45870) Met. Mestre - Trieste tratto Silea - Gonars
DN 400 (16"), MOP 64 bar

Strumenti di tutela e pianificazione urbanistica
rimozione condotte esistenti

1	30/11/2017	EMISSIONE PER PERMESSI	E.MENGARELLI	G.MARINELLI	H.D.AIUDI
0	11/08/2017	EMISSIONE PER COMMENTI	E.MENGARELLI	G.MARINELLI	H.D.AIUDI
INDICE	DATA	REVISIONI	ELABORATO	VERIFICATO	APPROVATO
			PROGETTISTA 		
			Dis.	90-DT-D-5205	
			Comm.	NR/17157	
			Rif. TFM: 011-PJM5-005-90-DT-D-5205		

Foglio
22
di 23
Scala
1:10000

C.T.R. F. 087110



C.T.R. F. 087120

75 PORPETTO 76 UDINE 77 GONARS 77+440

Via Casali Cecchini F. Corno S.P. n 80

Staz. L / R pig km 81+620 45870 / 11.1

P10

Fosso

Il presente disegno e' di proprieta' aziendale - La Societa' tutelera' i propri diritti a termine di legge.

1	30/11/2017	EMISSIONE PER PERMESSI	E.MENGARELLI	G.MARINELLI	H.D.AIUDI
0	11/08/2017	EMISSIONE PER COMMENTI	E.MENGARELLI	G.MARINELLI	H.D.AIUDI
INDICE	DATA	REVISIONI	ELABORATO	VERIFICATO	APPROVATO
		PROGETTISTA 		Dis. 90-DT-D-5205 Comm. NR/17157	
Rif. TFM: 011-PJM5-005-90-DT-D-5205			Scala 1:10000		

LEGENDA

SIMBOLOGIA CARTOGRAFICA

- | | | | |
|--|---|--|---|
| | Metanodotto in progetto | | Altre condotte di terzi |
| | Altro Metanodotto in progetto | | Gallerie, Tunnel, Mini-Microtunnel, Raise Boring e T.O.C. |
| | Metanodotti in esercizio | | Impianti di linea in progetto |
| | Metanodotti da porre fuori esercizio e recuperare | | Impianti di linea su rete in esercizio |
| | Metanodotto di altro progetto | | Impianti di linea da porre fuori esercizio e recuperare |
| | Aree impianti stacco-terminale in progetto | | Strade di accesso provvisorio |
| | Aree impianti stacco-terminale esistenti | | Strada di accesso all'impianto |
| | Aree impianti di altro progetto | | Adeguamento strade esistenti |
| | | | Limite sovrapposizione fogli |

SIMBOLOGIA MECCANICA

- Punto di intercettazione di linea (P.I.L.)
- Punto di intercettazione di derivazione importante (P.I.D.I.)
- Punto di intercettazione di derivazione semplice con stacco da P.I.L. (P.I.D.S.)
- Punto di intercettazione e derivazione semplice con stacco da Linea (P.I.D.S.)
- Punto di intercettazione con discaggio di allacciamento (P.I.D.A.)
- Punto predisposto per il discaggio di allacciamento (P.P.D.A.)
- Punto di sezionamento elettrico terminale (P.S.E.T.)
- Stazione predisposta per lancio e ricevimento PIG
- Impianto di riduzione/regolazione della pressione

SIMBOLOGIA TEMATICA

- | | | | |
|--|--|--|--|
| | ZONE URBANE
Centri storici, aree residenziali e di completamento (incluso le relative aree a verde pubblico, verde privato, le zone di uso pubblico, per servizi ed attrezzature tecnologiche e le zone di rispetto dei centri urbani) | | ZONE AGRICOLE
Zone agricole senza particolari prescrizioni |
| | ZONE DI ESPANSIONE EDILIZIA RESIDENZIALE | | ZONE AGRICOLE DI INTERESSE
AgP - A valenza paesaggistica e/o ambientale
Bs - Ambiti boschivi |
| | ZONE A PREVALENTE FUNZIONE PRODUTTIVA
Aree industriali ed artigianali (incluso le relative aree di completamento ed espansione) | | ZONE VINCOLATE E DIRISPETTO
Ci - Cimiteriale
PAm - Di interesse paesaggistico e/o ambientale
Ar - Archeologico |
| | ZONE DI USO PUBBLICO E DI INTERESSE GENERALE
non comprese nelle zone urbane
Se - Servizi attrezzature tecnologiche
Sc - Scuole | | ZONE TURISTICO - RICREATIVE
non comprese nelle zone urbane |
| | | | ALTRE ZONE
M - Militare
Di - Discariche
Cv - Cave
Al - Altre
Vpe - Vincolo preordinato all'esproprio |

Il presente disegno e' di proprieta' aziendale - La Societa' tutela i propri diritti a termine di legge.

Progressiva chilometrica	N.
Comuni	
Province	
Impianti in progetto	
Attraversamenti	
Strade - Piste - Depositi provv. - Piazzole	
Fascia di lavoro	
Tratti da intasare e lasciare in sito	