



## COROGRAFIA

1	30/11/2017	EMISSIONE PER PERMESSI	L.GAUDENZI	G.MARINELLI	H.D. AIUDI
0	26/05/2017	EMISSIONE PER VERIFICA FATTIBILITA'	L.GAUDENZI	G.MARINELLI	H.D. AIUDI
INDICE	DATA	REVISIONI	ELABORATO	VERIFICATO	APPROVATO
 <b>SNAM RETE GAS</b>			PROGETTISTA 		
			Dis.	13-DT-D-5201	
			Fig. 1 di 3		
Derivazione per Monastier DN 100 ( 4" ), DP 75 bar			Comm.	NR/17157	
INDICE	1				
Scala	1:10000				
Interferenze nel Territorio			Sostituisce il	.....	
			Sostituito dal	.....	

# Derivazione per Monastier DN 100 ( 4" ), DP 75 bar

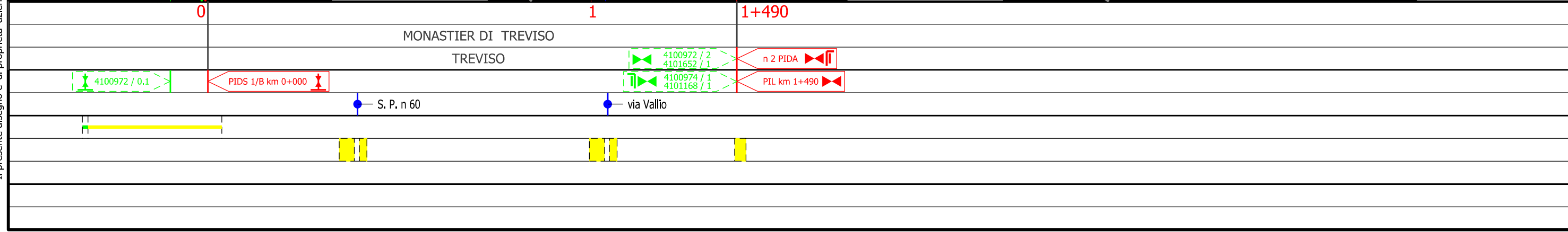
## Interferenze nel Territorio

1	30/11/2017	EMISSIONE PER PERMESSI	L.GAUDENZI	G.MARINELLI	H.D.AIUDI
0	26/05/2017	EMISSIONE PER VERIFICA FATTIBILITA'	L.GAUDENZI	G.MARINELLI	H.D.AIUDI
INDICE	DATA	REVISIONI	ELABORATO	VERIFICATO	APPROVATO
			PROGETTISTA 		
			Dis.	13-DT-D-5201	
			Comm.	NR/17157	
			Rif.TFM: 011-PJM5-005-13-DT-D-5201		

Foglio  
**2**  
di 3  
Scala  
1:10000



Il presente disegno e' di proprieta' aziendale - La Societa' tutela i propri diritti a termine di legge.



# Derivazione per Monastier DN 100 ( 4" ), DP 75 bar

## Interferenze nel Territorio

1	30/11/2017	EMISSIONE PER PERMESSI	L.GAUDENZI	G.MARINELLI	H.D.AIUDI
0	26/05/2017	EMISSIONE PER VERIFICA FATTIBILITA'	L.GAUDENZI	G.MARINELLI	H.D.AIUDI
INDICE	DATA	REVISIONI	ELABORATO	VERIFICATO	APPROVATO
		PROGETTISTA 		Dis. 13-DT-D-5201 Comm. NR/17157	
		Rif. TFM: 011-PJM5-005-13-DT-D-5201		Scala 1:10000	

Foglio  
**3**  
di 3  
Scala  
1:10000

### LEGENDA

#### SIMBOLOGIA CARTOGRAFICA

	Metanodotto in progetto		Altre condotte di terzi
	Altro Metanodotto in progetto		Gallerie, Tunnel, Mini-Microtunnel, Raise Boring e T.O.C.
	Metanodotti in esercizio		Impianti di linea in progetto
	Metanodotti da porre fuori esercizio e recuperare		Impianti di linea su rete in esercizio
	Metanodotto di altro progetto		Impianti di linea da porre fuori esercizio e recuperare
	Aree impianti stacco-terminale in progetto		Strade di accesso provvisorio
	Aree impianti stacco-terminale esistenti		Strada di accesso all'impianto
			Adeguamento strade esistenti
			Limite sovrapposizione fogli

DATI MAPPA: ORTOFOTO DA RILIEVO AEREO, LUGLIO 2017

#### SIMBOLOGIA MECCANICA

	Punto di intercettazione di linea (P.I.L.)
	Punto di intercettazione di derivazione importante (P.I.D.I.)
	Punto di intercettazione di derivazione semplice con stacco da P.I.L. (P.I.D.S.)
	Punto di intercettazione e derivazione semplice con stacco da Linea (P.I.D.S.)
	Punto di intercettazione con discaggio di allacciamento (P.I.D.A.)
	Punto predisposto per il discaggio di allacciamento (P.P.D.A.)
	Punto di sezionamento elettrico terminale (P.S.E.T.)
	Stazione predisposta per lancio e ricevimento PIG
	Impianto di riduzione/ regolazione della pressione

Il presente disegno e' di proprieta' aziendale - La Societa' tutela i propri diritti a termine di legge.

Progressiva chilometrica	<b>N.</b>
Comuni	
Province	
Impianti in progetto	
Attraversamenti	
Strade - Piste - Depositi provv. - Piazzole	
Fascia di lavoro	