

COROGRAFIA

1	30/11/2017	EMISSIONE PER PERMESSI	L.GAUDENZI	G.MARINELLI	H.D. AIUDI
0	11/08/2017	EMISSIONE PER COMMENTI	L.GAUDENZI	G.MARINELLI	H.D. AIUDI
INDICE	DATA	REVISIONI	ELABORATO	VERIFICATO	APPROVATO
SNAM RETE GAS		PROGETTISTA 		Dis. 90-DT-D-5201 Fg. 1 di 23	
Dism. (45870) Met. Mestre Trieste tratto Silea-Gonars DN 400 (16"), MOP 64 bar			Comm. NR/17157 INDICE <input checked="" type="checkbox"/> 1		
Interferenze nel territorio			Scala 1:10000 Sostituisce il Sostituito dal		

Dism. (45870) Met. Mestre Trieste tratto Silea-Gonars DN 400 (16"), MOP 64 bar

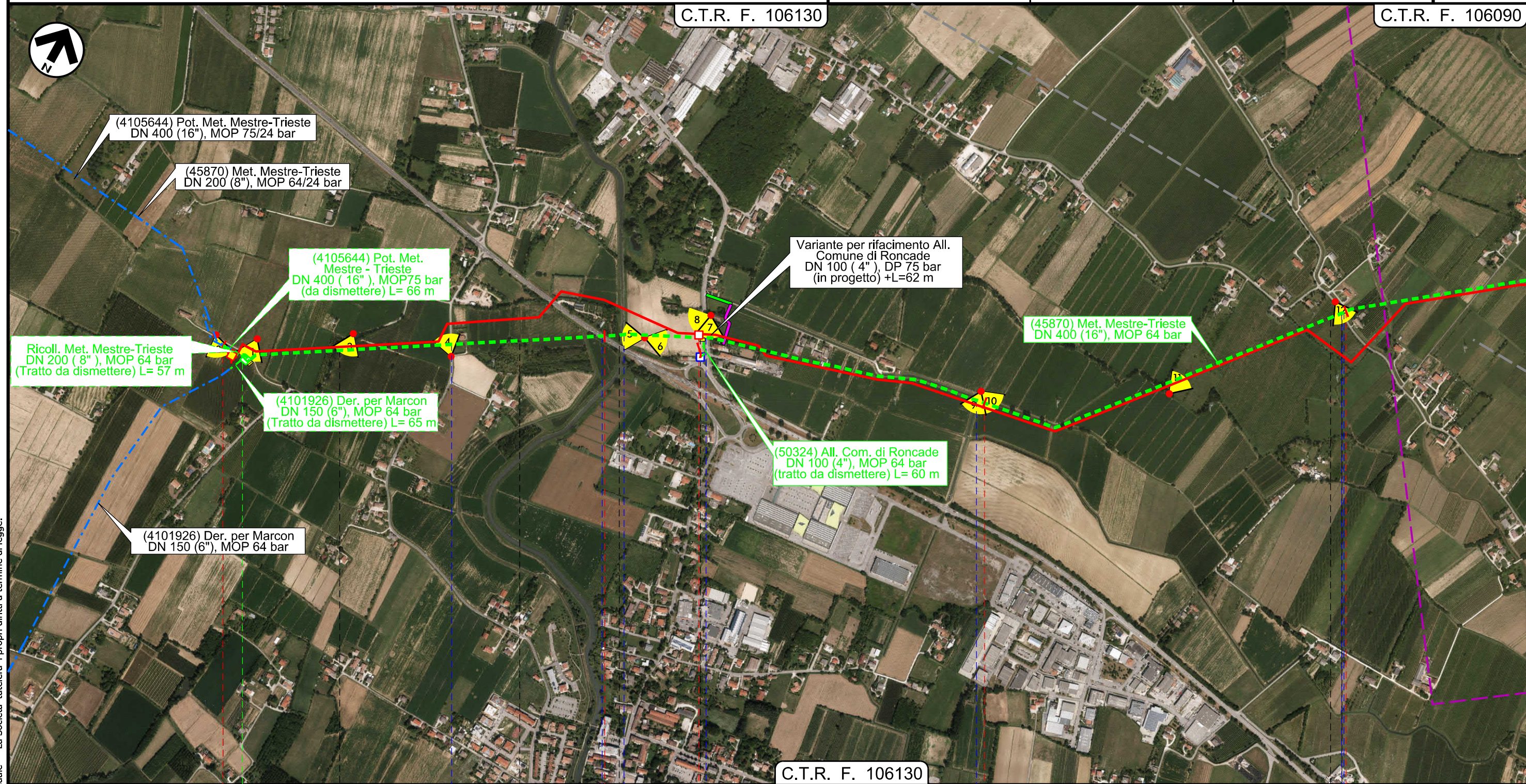
Interferenze nel Territorio

1	30/11/2017	EMISSIONE PER PERMESSI	L.GAUDENZI	G.MARINELLI	H.D.AIUDI
0	21/07/2017	EMISSIONE PER COMMENTI	L.GAUDENZI	G.MARINELLI	H.D.AIUDI
INDICE	DATA	REVISIONI	ELABORATO	VERIFICATO	APPROVATO
			PROGETTISTA 		
			Dis.	90-DT-D-5201	
			Comm.	NR/17157	
			Rif.TFM: 011-PJM5-005-90-DT-D-5201		

Foglio
2
di 23
Scala
1:10000

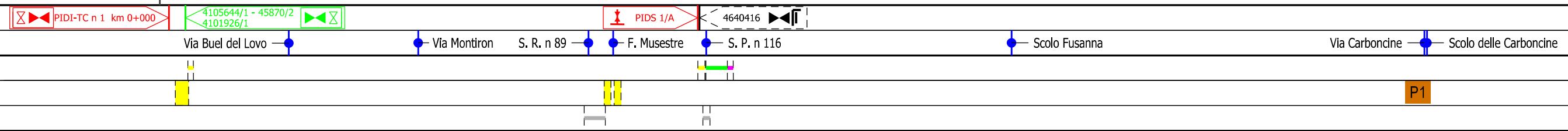
C.T.R. F. 106130

C.T.R. F. 106090



C.T.R. F. 106130

0	1	2	3
SILEA	RONCADE	SILEA	RONCADE
TREVISO			TREVISO



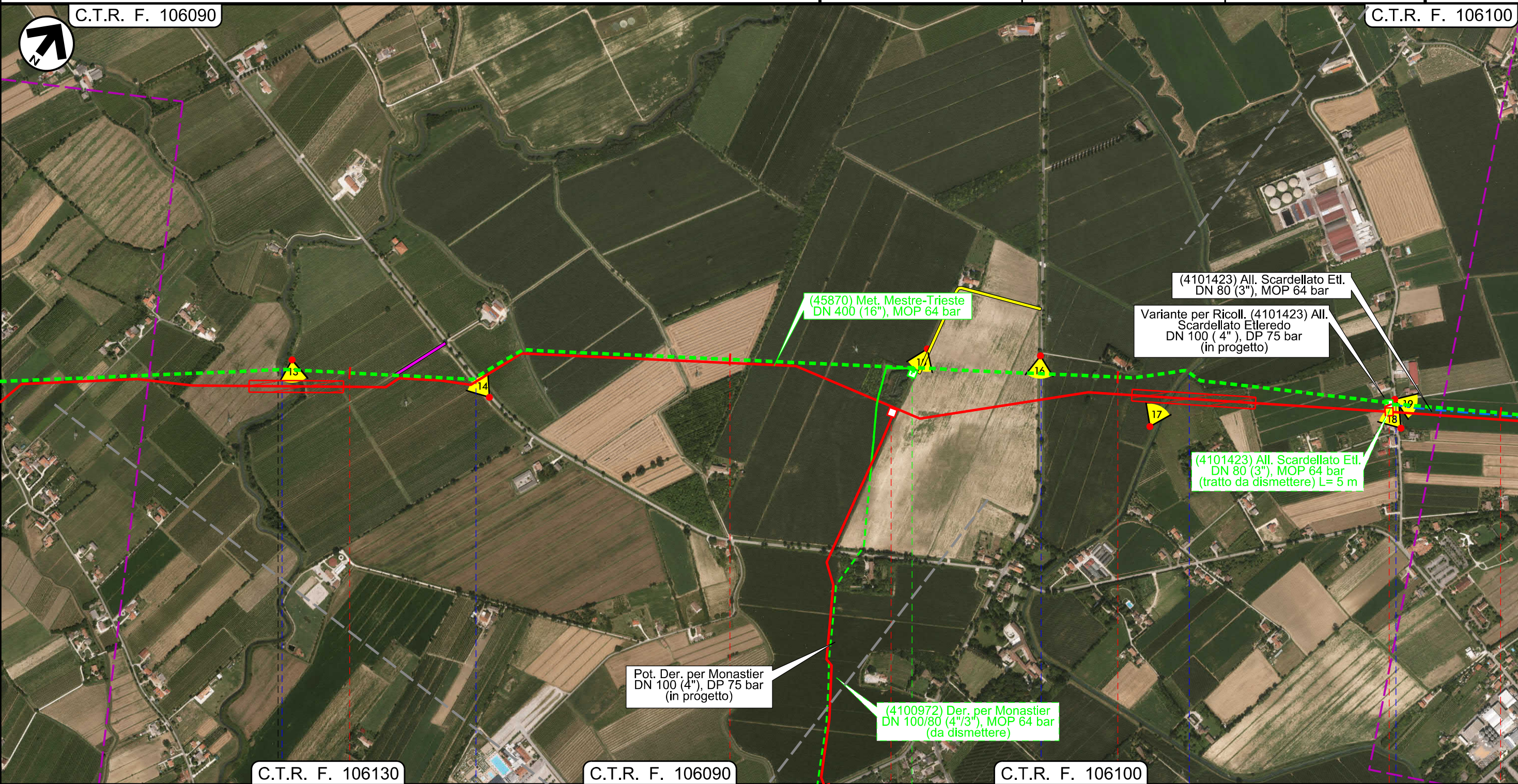
Il presente disegno e' di proprieta' aziendale - La Societa' tutela i propri diritti a termine di legge.

Dism. (45870) Met. Mestre Trieste tratto Silea-Gonars
DN 400 (16"), MOP 64 bar

Interferenze nel Territorio

1	30/11/2017	EMISSIONE PER PERMESSI	L.GAUDENZI	G.MARINELLI	H.D.AIUDI
0	21/07/2017	EMISSIONE PER COMMENTI	L.GAUDENZI	G.MARINELLI	H.D.AIUDI
INDICE	DATA	REVISIONI	ELABORATO	VERIFICATO	APPROVATO
SNAM RETE GAS			PROGETTISTA techfem		
Rif. TFM: 011-PJM5-005-90-DT-D-5201			Dis.	90-DT-D-5201	
			Comm.	NR/17157	

Foglio
3
di 23
Scala
1:10000



Il presente disegno e' di proprieta' aziendale - La Societa' tutelera' i propri diritti a termine di legge.

C.T.R. F. 106130		C.T.R. F. 106090		C.T.R. F. 106100	
4		5		6	
RONCADE		MONASTIER DI TREVISO		MONASTIER DI TREVISO	
TREVISO		TREVISO		TREVISO	
PIDS 1/B		4100972 / 0.1		PIDI n 2 km 6+920	
F. Vallio		S. P. n 60		S. P. n 61	
F. Meolo		via Giacomelli			

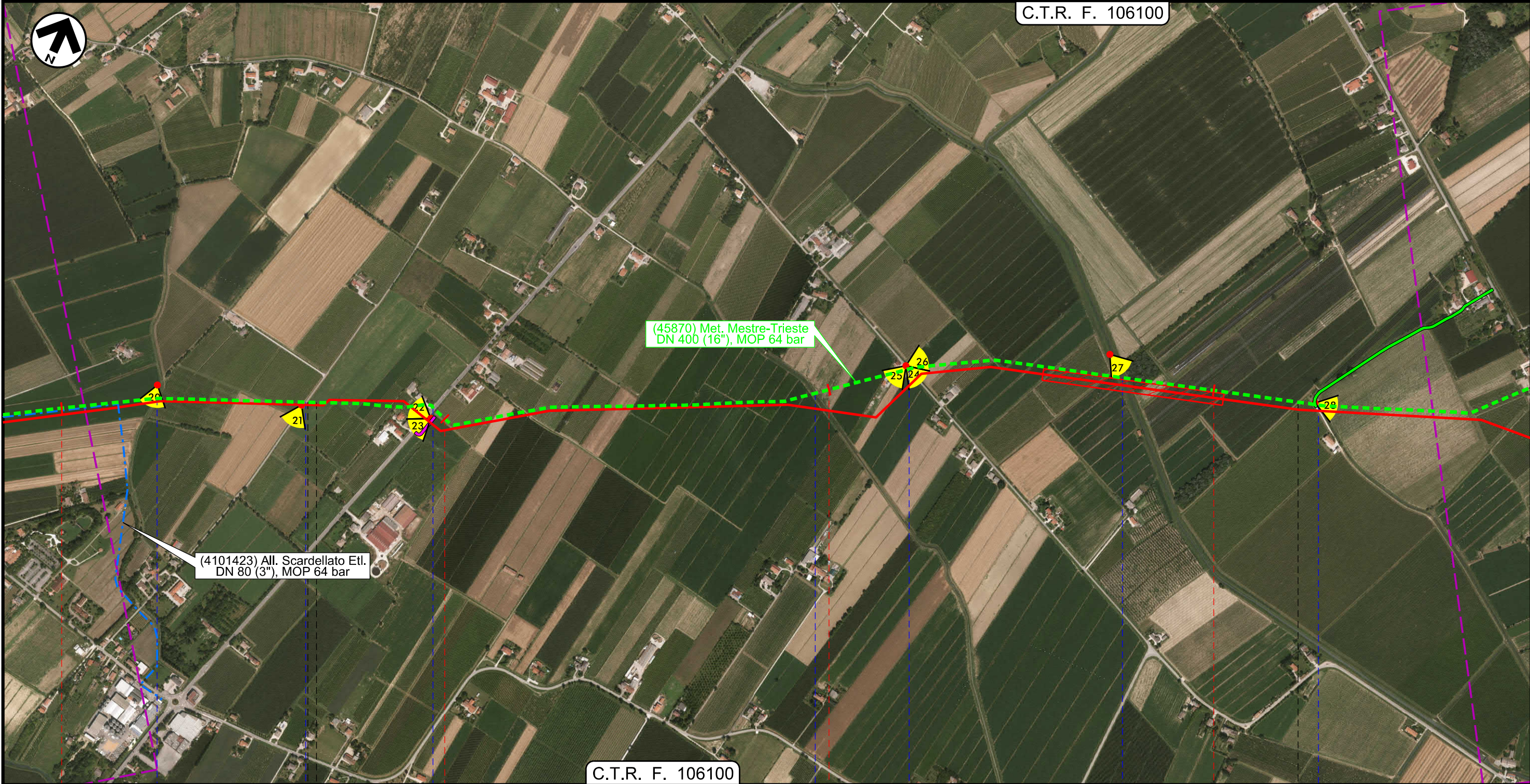
Dism. (45870) Met. Mestre Trieste tratto Silea-Gonars
DN 400 (16"), MOP 64 bar

Interferenze nel Territorio

1	30/11/2017	EMISSIONE PER PERMESSI	L.GAUDENZI	G.MARINELLI	H.D.AIUDI
0	21/07/2017	EMISSIONE PER COMMENTI	L.GAUDENZI	G.MARINELLI	H.D.AIUDI
INDICE	DATA	REVISIONI	ELABORATO	VERIFICATO	APPROVATO
 SNAM RETE GAS			PROGETTISTA  techfem Rif.TFM: 011-PJM5-005-90-DT-D-5201		
			Dis.	90-DT-D-5201	
			Comm.	NR/17157	

Foglio
4
di 23
Scala
1:10000

C.T.R. F. 106100



C.T.R. F. 106100

7 8 9 10

MONASTIER DI TREVISO

MONASTIER DI TREVISO

ZENSON DI PIAVE

TREVISO

TREVISO

Scolo Preda — via Pozzetto — S. P. n 64 — C.le Palombo — Via Bosco — Fosso del Bosco — C.le Zenson — Scolo Fossolon

P2

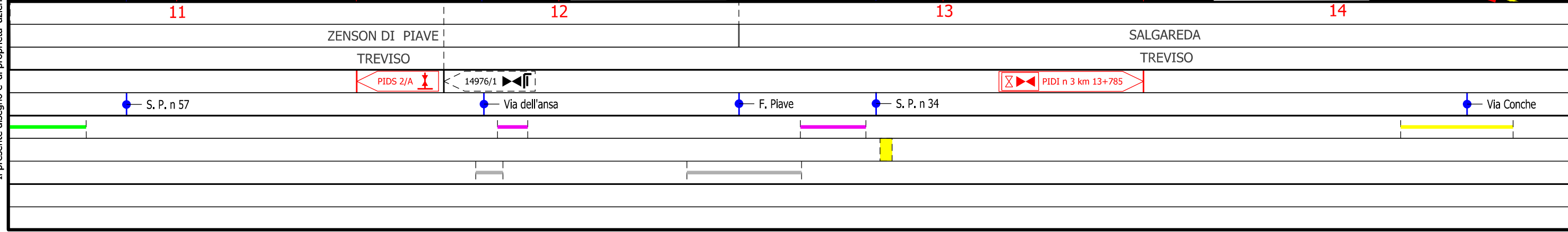
Il presente disegno e' di proprieta' aziendale - La Societa' tutelera' i propri diritti a termine di legge.

Dism. (45870) Met. Mestre Trieste tratto Silea-Gonars
DN 400 (16"), MOP 64 bar

Interferenze nel Territorio

1	30/11/2017	EMISSIONE PER PERMESSI	L.GAUDENZI	G.MARINELLI	H.D.AIUDI
0	21/07/2017	EMISSIONE PER COMMENTI	L.GAUDENZI	G.MARINELLI	H.D.AIUDI
INDICE	DATA	REVISIONI	ELABORATO	VERIFICATO	APPROVATO
			PROGETTISTA 		
			Dis.	90-DT-D-5201	
			Comm.	NR/17157	
			Rif. TFM: 011-PJM5-005-90-DT-D-5201		

Foglio
5
di 23
Scala
1:10000



Il presente disegno e' di proprieta' aziendale - La Societa' tutela i propri diritti a termine di legge.

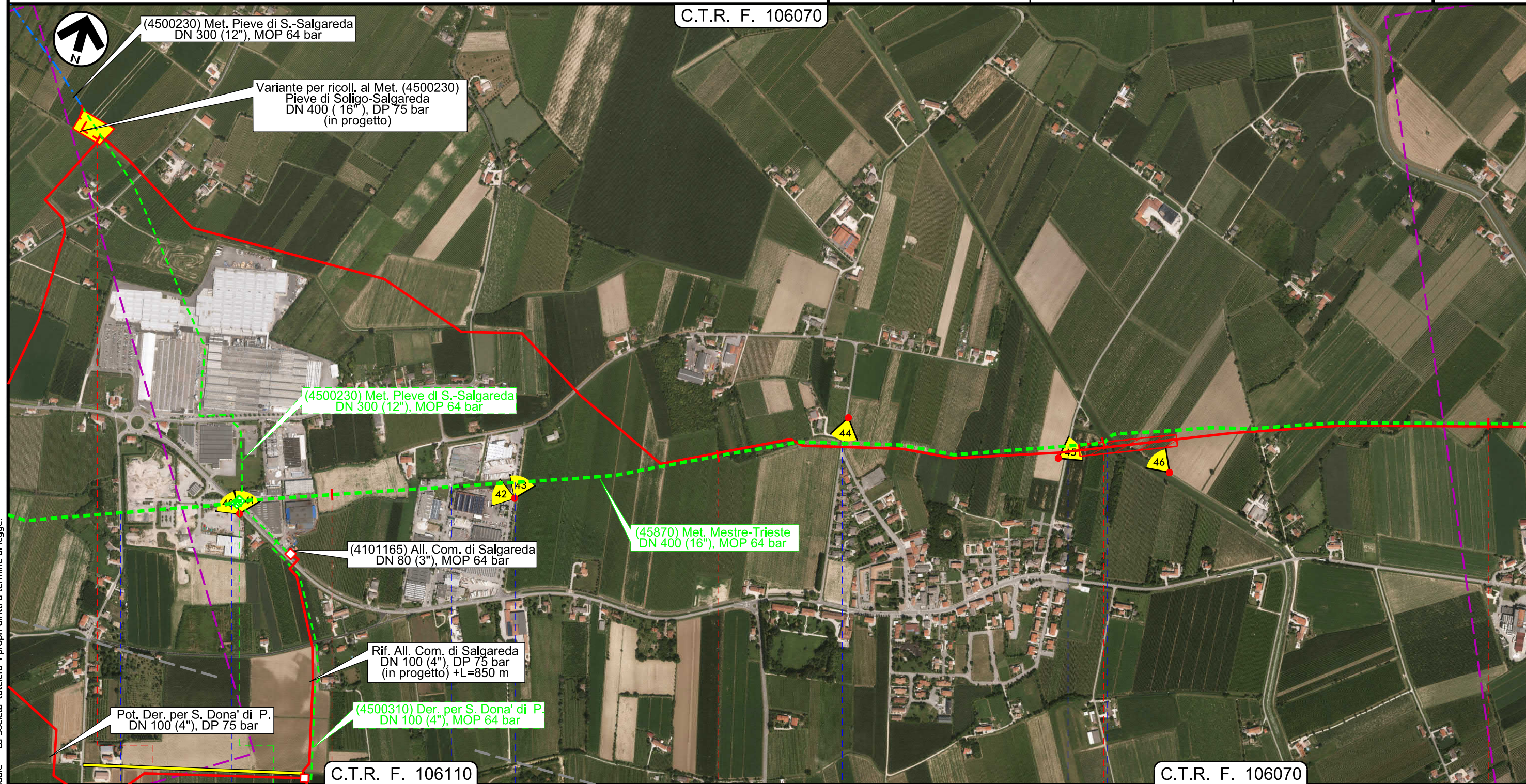
Dism. (45870) Met. Mestre Trieste tratto Silea-Gonars DN 400 (16"), MOP 64 bar

Interferenze nel Territorio

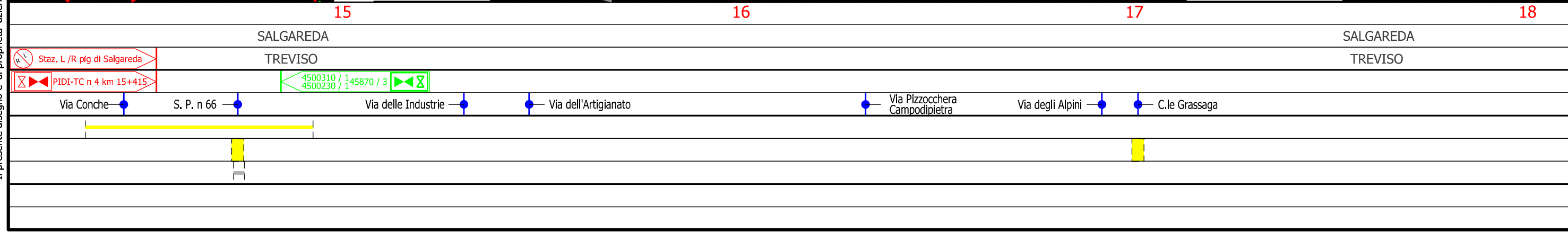
1	30/11/2017	EMISSIONE PER PERMESSI	L.GAUDENZI	G.MARINELLI	H.D.AIUDI
0	21/07/2017	EMISSIONE PER COMMENTI	L.GAUDENZI	G.MARINELLI	H.D.AIUDI
INDICE	DATA	REVISIONI	ELABORATO	VERIFICATO	APPROVATO
SNAM RETE GAS			PROGETTISTA techfem		
			Dis.	90-DT-D-5201	
			Comm.	NR/17157	
			Rif. TFM: 011-PJM5-005-90-DT-D-5201		

Foglio
6
di 23
Scala
1:10000

C.T.R. F. 106070



Il presente disegno e' di proprieta' aziendale - La Societa' tutela i propri diritti a termine di legge.



Dism. (45870) Met. Mestre Trieste tratto Silea-Gonars
DN 400 (16"), MOP 64 bar

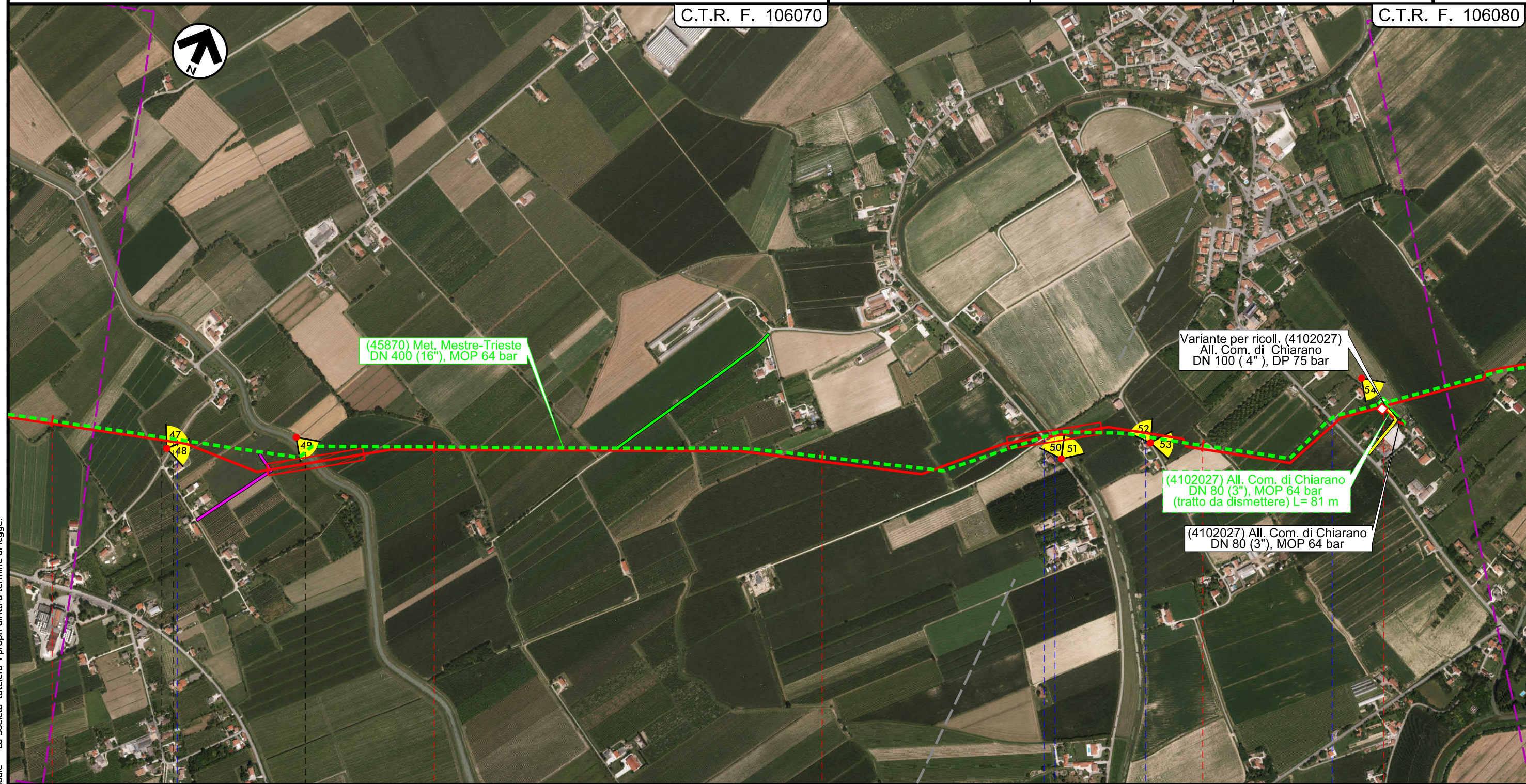
Interferenze nel Territorio

1	30/11/2017	EMISSIONE PER PERMESSI	L.GAUDENZI	G.MARINELLI	H.D.AIUDI
0	21/07/2017	EMISSIONE PER COMMENTI	L.GAUDENZI	G.MARINELLI	H.D.AIUDI
INDICE	DATA	REVISIONI	ELABORATO	VERIFICATO	APPROVATO
			PROGETTISTA 		
			Dis.	90-DT-D-5201	
			Comm.	NR/17157	

Foglio
7
di 23
Scala
1:10000

C.T.R. F. 106070

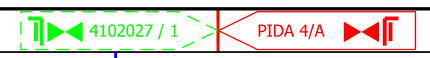
C.T.R. F. 106080



18 19 20 21

SALGAREDA CHIARANO
TREVISO TREVISO



S.P. n. 117 C.le Bidoggia Via Dosa di Sotto C.le Plavon Via Borotta S. P. n 54



Il presente disegno e' di proprieta' aziendale - La Societa' tutelera' i propri diritti a termine di legge.

Dism. (45870) Met. Mestre Trieste tratto Silea-Gonars
DN 400 (16"), MOP 64 bar

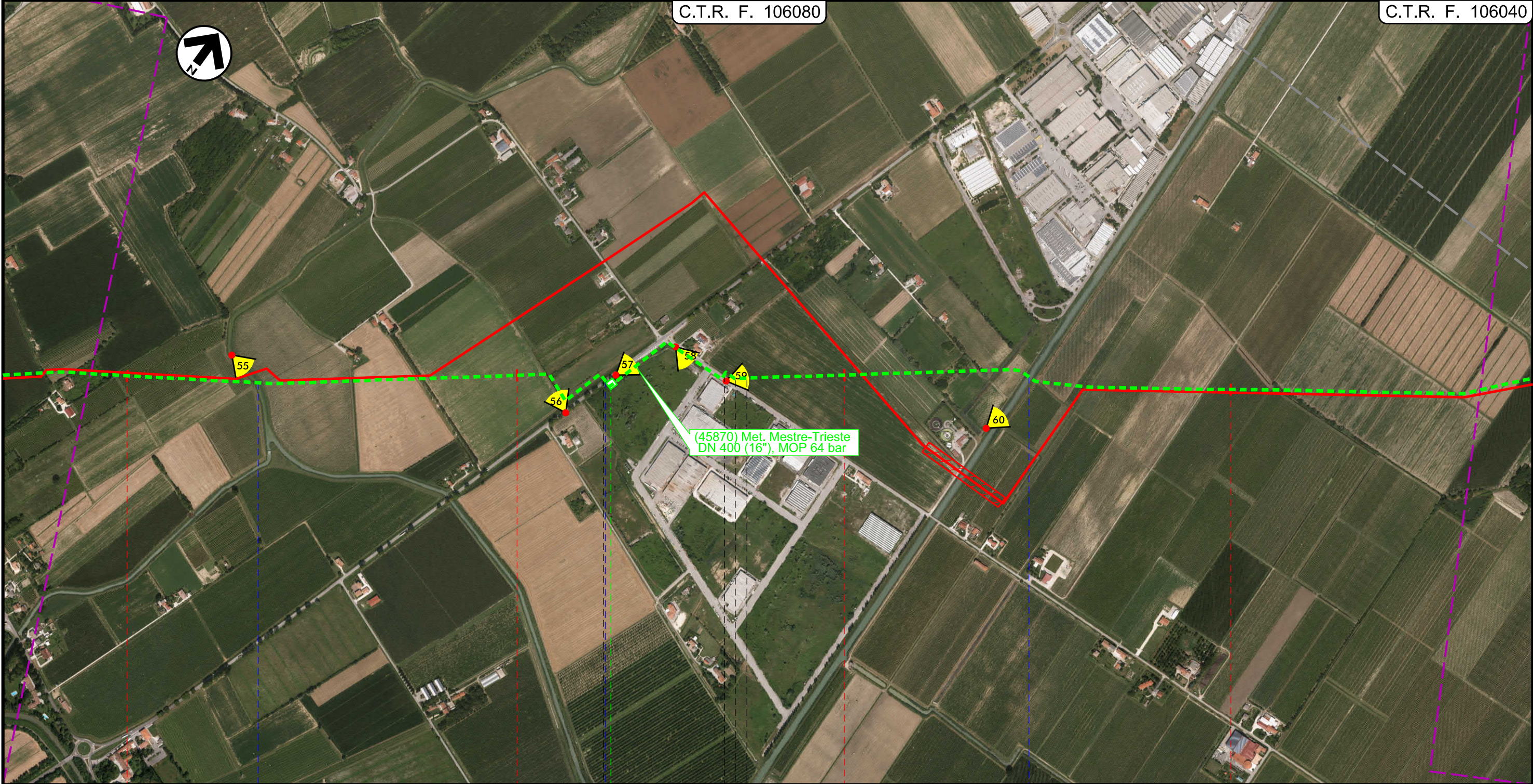
Interferenze nel Territorio

1	30/11/2017	EMISSIONE PER PERMESSI	L.GAUDENZI	G.MARINELLI	H.D.AIUDI
0	21/07/2017	EMISSIONE PER COMMENTI	L.GAUDENZI	G.MARINELLI	H.D.AIUDI
INDICE	DATA	REVISIONI	ELABORATO	VERIFICATO	APPROVATO
 SNAM RETE GAS			PROGETTISTA  techfem		
			Dis.	90-DT-D-5201	
			Comm.	NR/17157	
			Rif. TFM: 011-PJM5-005-90-DT-D-5201		

Foglio
8
di 23
Scala
1:10000

C.T.R. F. 106080

C.T.R. F. 106040







22 23 24 25

CHIARANO
TREVISO

CESSALTO

MOTTA DI LIVENZA
TREVISO

 Scolo Magnandola
  S. P. n 53
  Via Callunghetta
  C.le Brian

45870 / 4

Il presente disegno e' di proprieta' aziendale - La Societa' tutelera' i propri diritti a termine di legge.

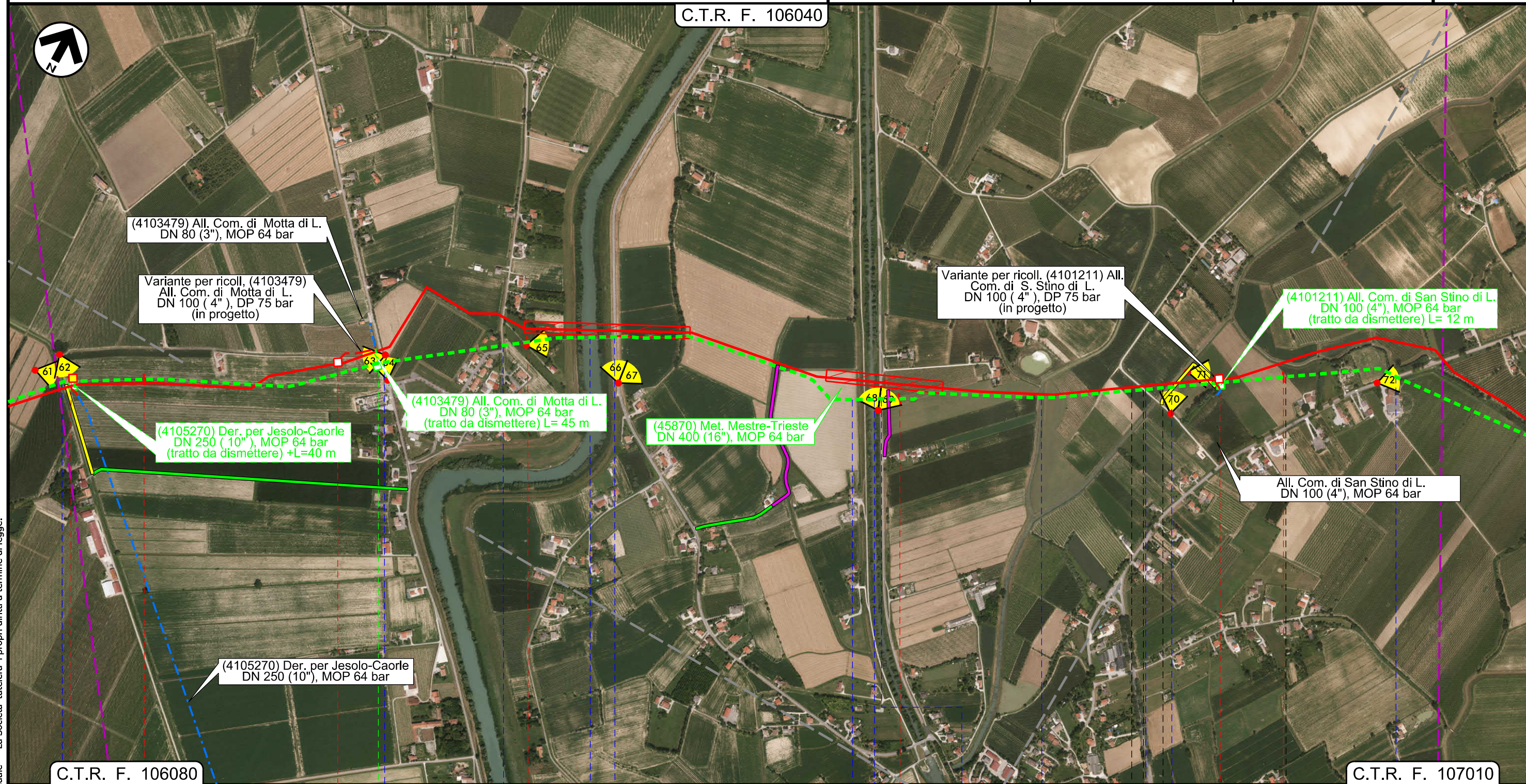
Dism. (45870) Met. Mestre Trieste tratto Silea-Gonars
DN 400 (16"), MOP 64 bar

Interferenze nel Territorio

1	30/11/2017	EMISSIONE PER PERMESSI	L.GAUDENZI	G.MARINELLI	H.D.AIUDI
0	21/07/2017	EMISSIONE PER COMMENTI	L.GAUDENZI	G.MARINELLI	H.D.AIUDI
INDICE	DATA	REVISIONI	ELABORATO	VERIFICATO	APPROVATO
			PROGETTISTA 		
			Dis.	90-DT-D-5201	
			Comm.	NR/17157	
			Rif.TFM: 011-PJM5-005-90-DT-D-5201		

Foglio
9
di 23
Scala
1:10000

C.T.R. F. 106040



C.T.R. F. 106080

C.T.R. F. 107010

Il presente disegno e' di proprieta' aziendale - La Societa' tutela i propri diritti a termine di legge.

26	27	28	29
MOTTA DI LIVENZA		SAN STINO DI LIVENZA	
TREVISO			
Via Lorenzaga Trevigiana		rio Fosson	
Canale Fondi Alti	Via Sant'Agostino	F. Livenza	S.P. n 52
Via Cascata	C.le Malgher	Via Corbolone	via Paludelli
		rio Fosson	
		S. P. n 61	

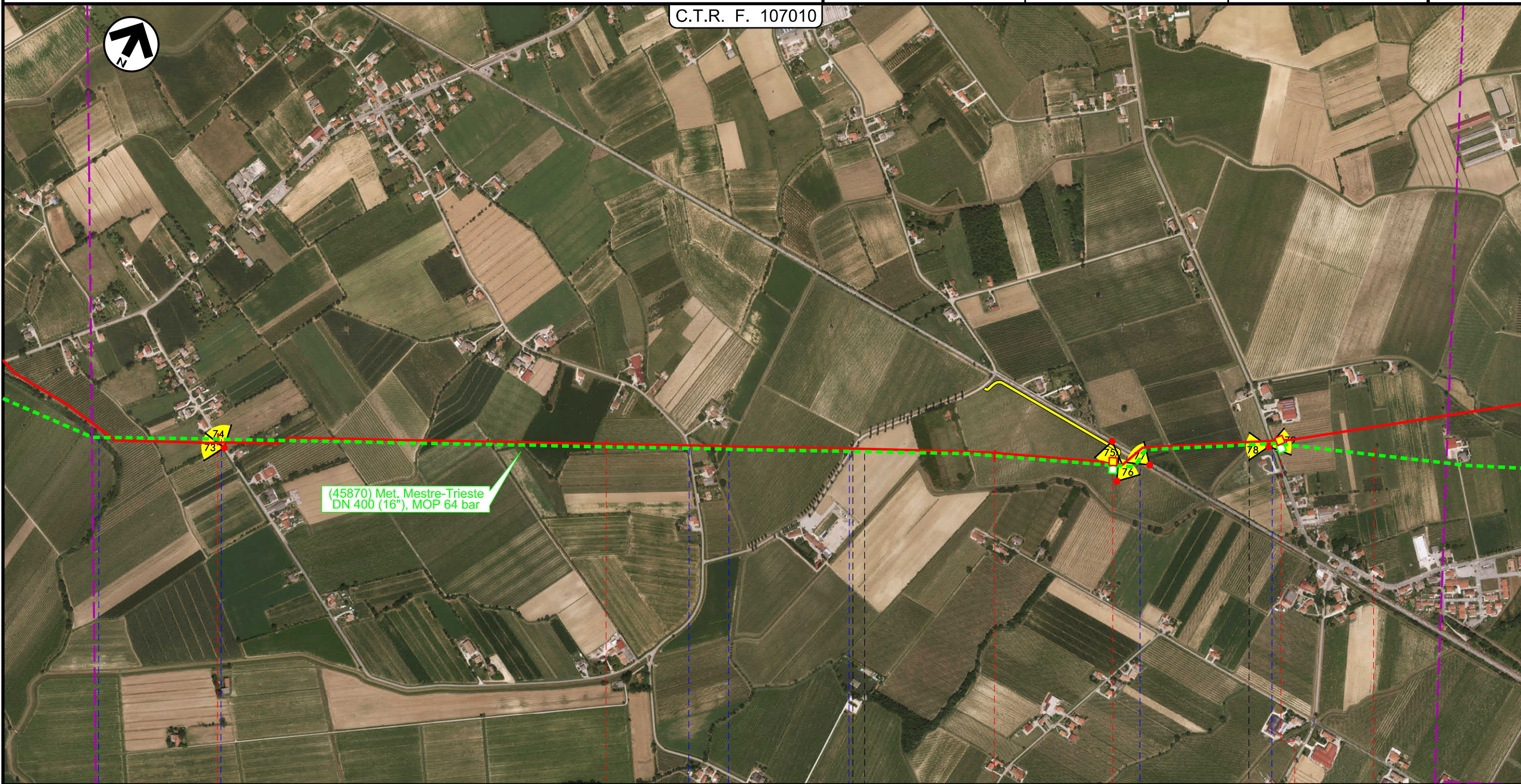
Dism. (45870) Met. Mestre Trieste tratto Silea-Gonars
DN 400 (16"), MOP 64 bar

Interferenze nel Territorio

1	30/11/2017	EMISSIONE PER PERMESSI	L.GAUDENZI	G.MARINELLI	H.D.AIUDI
0	21/07/2017	EMISSIONE PER COMMENTI	L.GAUDENZI	G.MARINELLI	H.D.AIUDI
INDICE	DATA	REVISIONI	ELABORATO	VERIFICATO	APPROVATO
			PROGETTISTA 		
			Dis.	90-DT-D-5201	
			Comm.	NR/17157	
			Rif. TFM: 011-PJM5-005-90-DT-D-5201		

Foglio
10
di 23
Scala
1:10000

C.T.R. F. 107010



(45870) Met. Mestre-Trieste
DN 400 (16"), MOP 64 bar

30 31 32 33

ANNONE VENETO
VENEZIA PRAMAGGIORE
VENEZIA

Rio Fosson
 Via Gia di Pracurte
 Via Pracurte
 C.le Melonetto
 Via Polvaro
 Ferrovia in disarmo Tarvisio-Portogruaro
 via Carline

P3

Il presente disegno e' di proprieta' aziendale - La Societa' tutelera' i propri diritti a termine di legge.

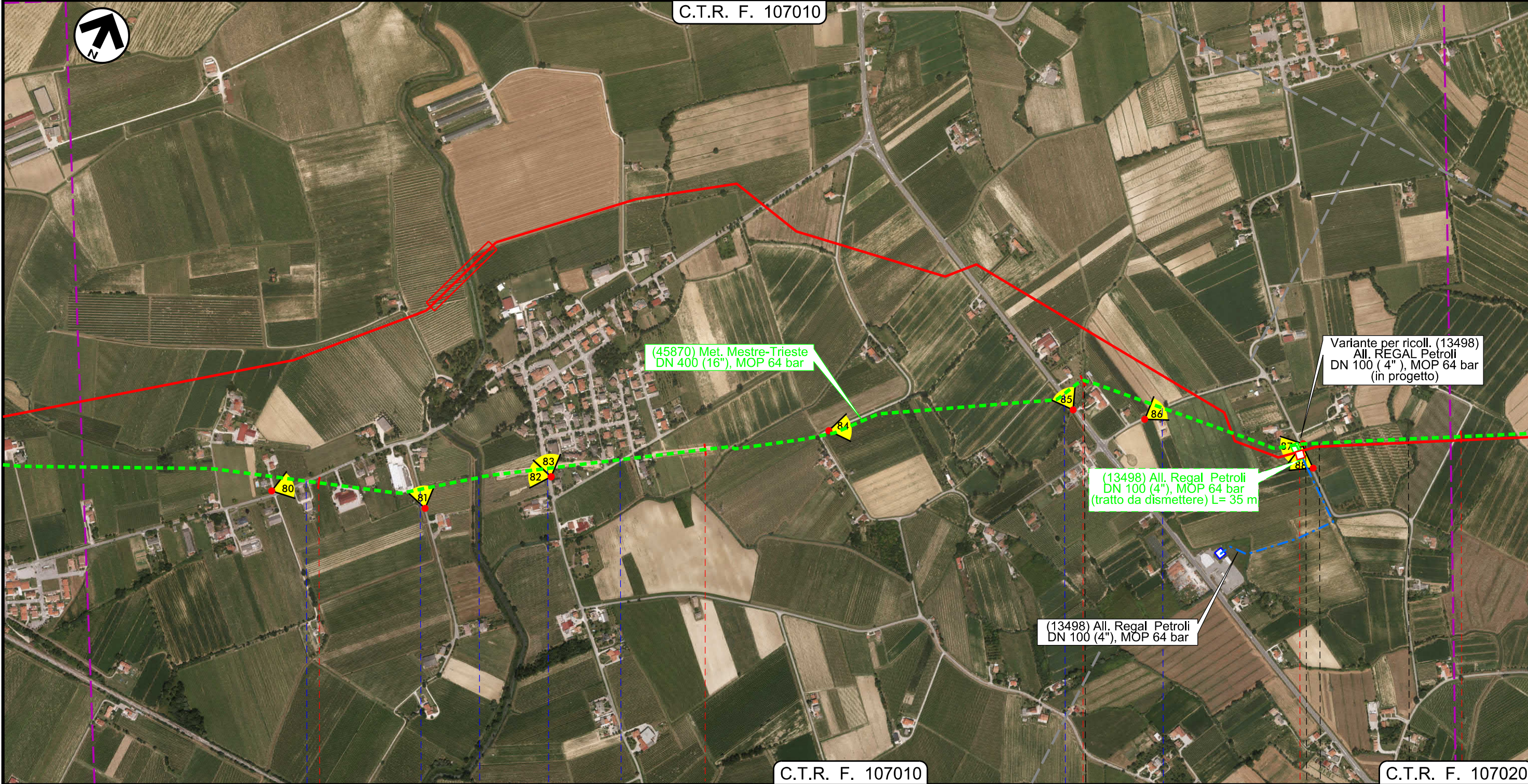
Dism. (45870) Met. Mestre Trieste tratto Silea-Gonars
DN 400 (16"), MOP 64 bar

Interferenze nel Territorio

1	30/11/2017	EMISSIONE PER PERMESSI	L.GAUDENZI	G.MARINELLI	H.D.AIUDI
0	21/07/2017	EMISSIONE PER COMMENTI	L.GAUDENZI	G.MARINELLI	H.D.AIUDI
INDICE	DATA	REVISIONI	ELABORATO	VERIFICATO	APPROVATO
			PROGETTISTA 		
			Dis.	90-DT-D-5201	
			Comm.	NR/17157	

Foglio
11
di 23
Scala
1:10000

C.T.R. F. 107010



C.T.R. F. 107010

C.T.R. F. 107020

34 35 36 37

PRAMAGGIORE
VENEZIA

PORTOGRUARO

PRAMAGGIORE

PORTOGRUARO

VENEZIA

S. P. n 60 — Via Belfiore — F. Loncon — Via Lison — Via Pascoli

S. R. n 53 — Via S. Biagio — Via Comugne

13498 / 1

PIDS 7/A

Il presente disegno e' di proprieta' aziendale - La Societa' tutelera' i propri diritti a termine di legge.

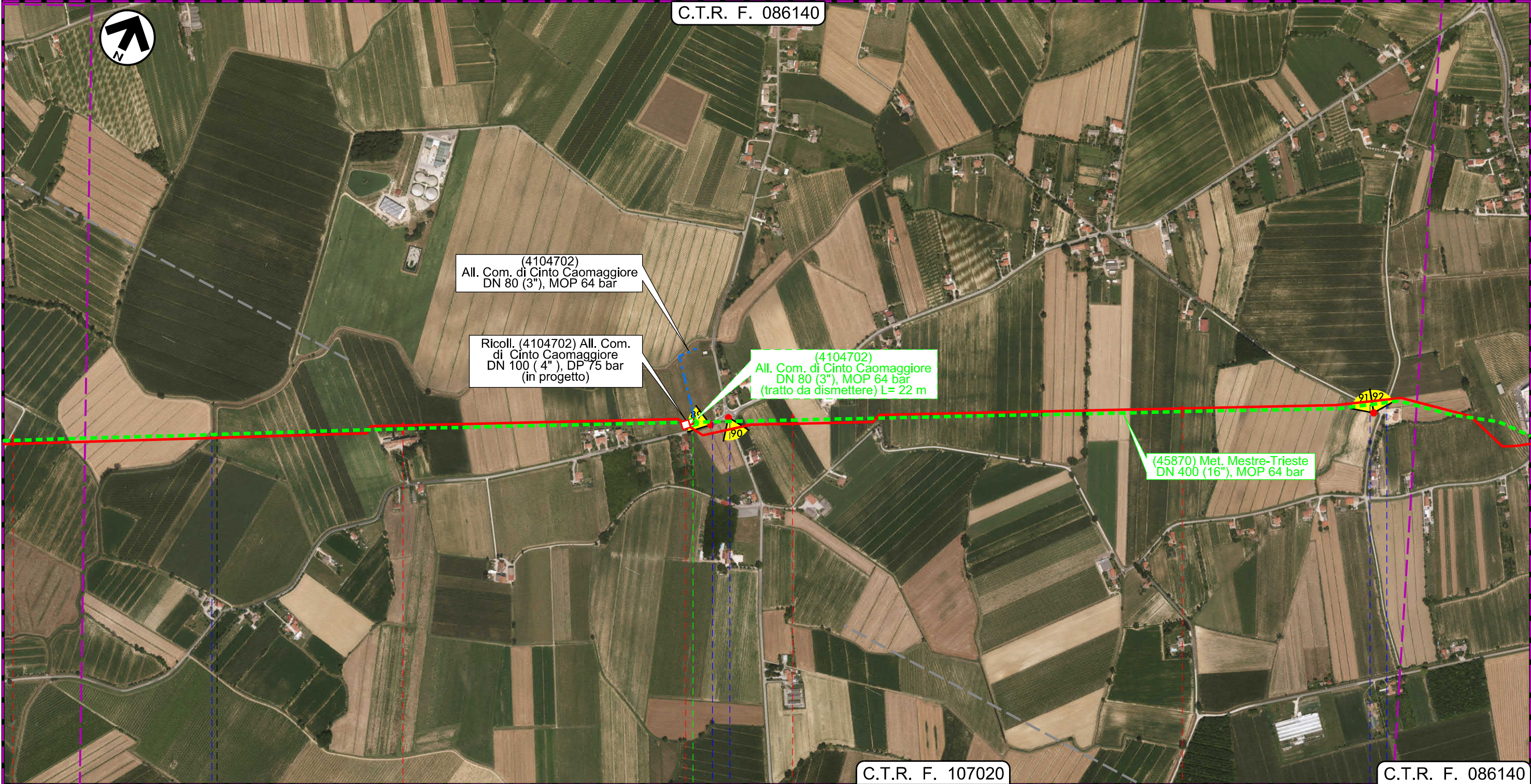
Dism. (45870) Met. Mestre Trieste tratto Silea-Gonars
DN 400 (16"), MOP 64 bar

Interferenze nel Territorio

1	30/11/2017	EMMISSIONE PER PERMESSI	L.GAUDENZI	G.MARINELLI	H.D.AIUDI
0	21/07/2017	EMMISSIONE PER COMMENTI	L.GAUDENZI	G.MARINELLI	H.D.AIUDI
INDICE	DATA	REVISIONI	ELABORATO	VERIFICATO	APPROVATO
			PROGETTISTA 		
			Dis.	90-DT-D-5201	
			Comm.	NR/17157	
			Rif. TFM: 011-PJM5-005-90-DT-D-5201		

Foglio
12
di 23
Scala
1:10000

C.T.R. F. 086140



C.T.R. F. 107020

C.T.R. F. 086140

37 PORTOGRUARO 38 CINTO CAOMAGGIORE 39 40 CINTO CAOMAGGIORE

VENEZIA VENEZIA



F. Lison Via Venezia Via Bandida Via S. Gaetano Via Bravin

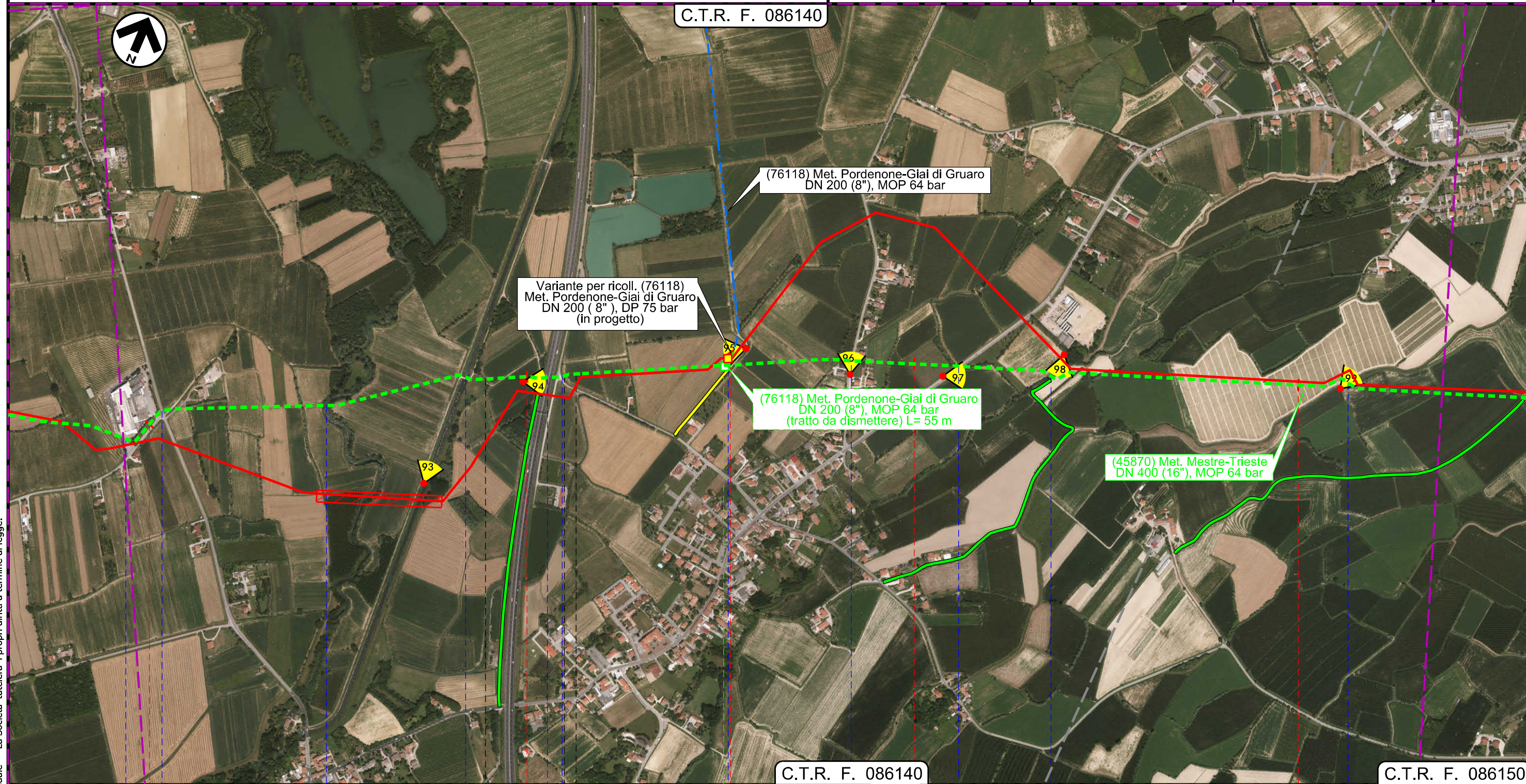
Il presente disegno e' di proprieta' aziendale - La Societa' tutela i propri diritti a termine di legge.

Dism. (45870) Met. Mestre Trieste tratto Silea-Gonars
DN 400 (16"), MOP 64 bar

Interferenze nel Territorio

1	30/11/2017	EMISSIONE PER PERMESSI	L.GAUDENZI	G.MARINELLI	H.D.AIUDI
0	21/07/2017	EMISSIONE PER COMMENTI	L.GAUDENZI	G.MARINELLI	H.D.AIUDI
INDICE	DATA	REVISIONI	ELABORATO	VERIFICATO	APPROVATO
			PROGETTISTA 		
			Dis.	90-DT-D-5201	
			Comm.	NR/17157	
			Rif. TFM: 011-PJM5-005-90-DT-D-5201		

Foglio
13
di 23
Scala
1:10000



Il presente disegno e' di proprieta' aziendale - La Societa' tutela i propri diritti a termine di legge.

41	42	43	44
CINTO CAOMAGGIORE		GRUARO	GRUARO
VENEZIA		VENEZIA	VENEZIA
Via Banduzzo	S. R. n 251	F. Reghena	Autostrada 'A28'
C.le Nuovo Reghena	Via G. Pascoli	Str. Com.	Via Abbazia
		S. P. n 76	Roggia Versiola
			Fossa la Cortina
	P4		

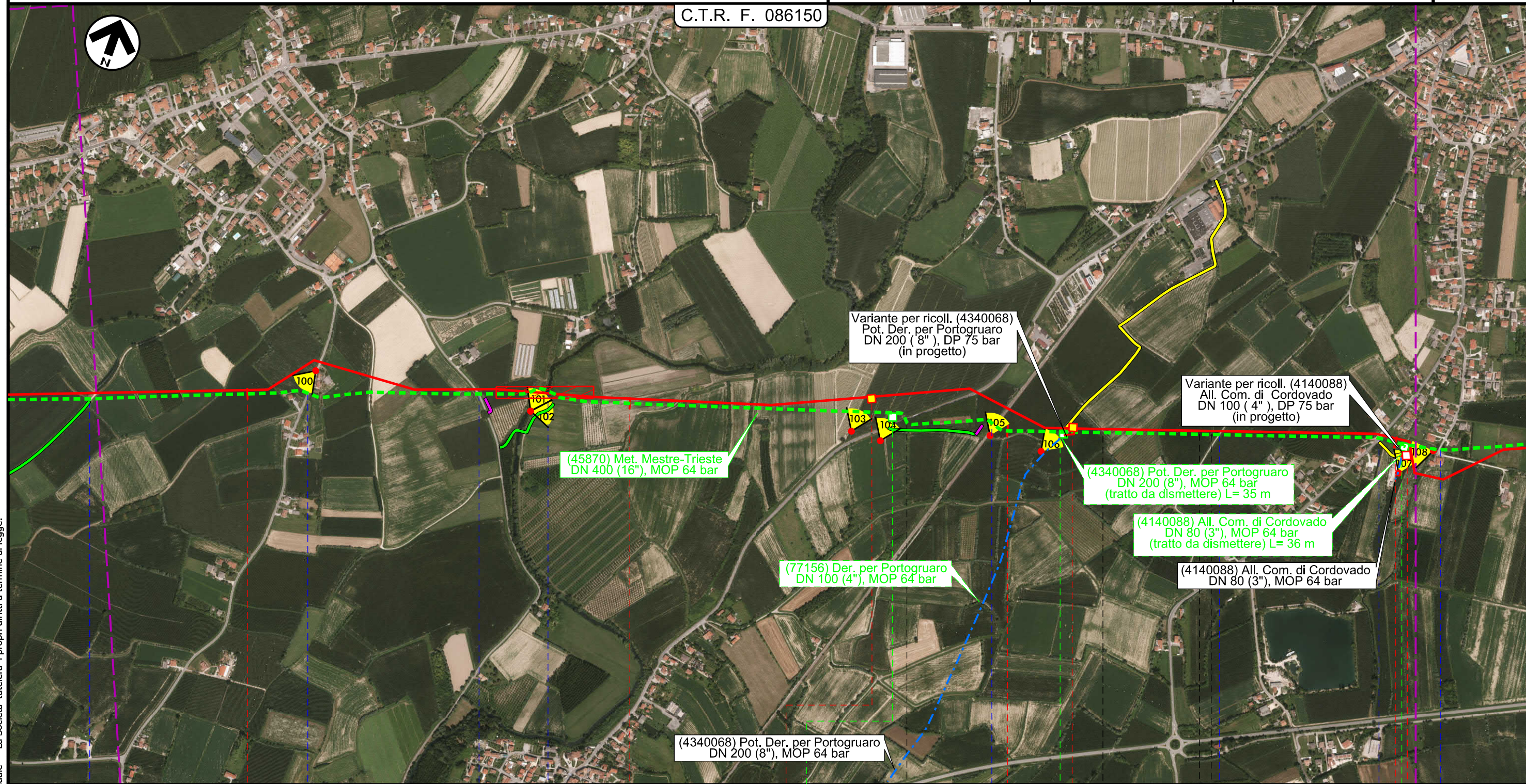
Dism. (45870) Met. Mestre Trieste tratto Silea-Gonars
DN 400 (16"), MOP 64 bar

Interferenze nel Territorio

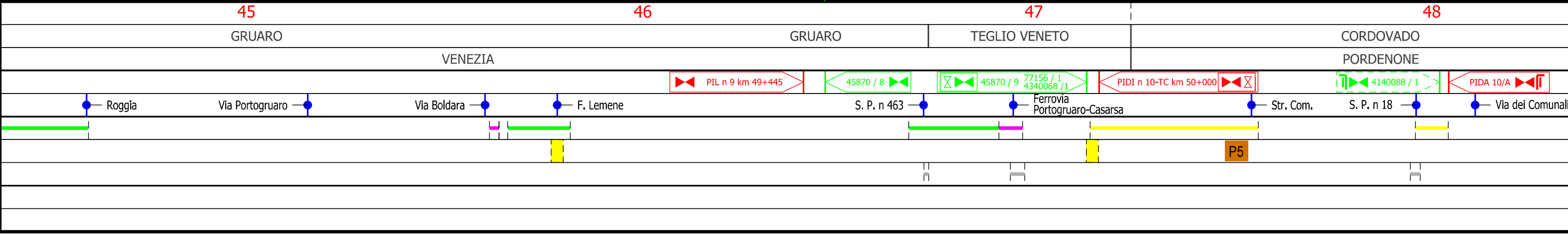
1	30/11/2017	EMISSIONE PER PERMESSI	L.GAUDENZI	G.MARINELLI	H.D.AIUDI
0	21/07/2017	EMISSIONE PER COMMENTI	L.GAUDENZI	G.MARINELLI	H.D.AIUDI
INDICE	DATA	REVISIONI	ELABORATO	VERIFICATO	APPROVATO
			PROGETTISTA 		
			Dis.	90-DT-D-5201	
			Comm.	NR/17157	
			Rif. TFM: 011-PJM5-005-90-DT-D-5201		

Foglio
14
di 23
Scala
1:10000

C.T.R. F. 086150



Il presente disegno e' di proprieta' aziendale - La Societa' tutela i propri diritti a termine di legge.



Dism. (45870) Met. Mestre Trieste tratto Silea-Gonars
DN 400 (16"), MOP 64 bar

Interferenze nel Territorio

1	30/11/2017	EMISSIONE PER PERMESSI	L.GAUDENZI	G.MARINELLI	H.D.AIUDI
0	21/07/2017	EMISSIONE PER COMMENTI	L.GAUDENZI	G.MARINELLI	H.D.AIUDI
INDICE	DATA	REVISIONI	ELABORATO	VERIFICATO	APPROVATO
 SNAM RETE GAS			PROGETTISTA  techfem Rif.TFM: 011-PJM5-005-90-DT-D-5201		
			Dis.	90-DT-D-5201	
			Comm.	NR/17157	

Foglio
15
di 23
Scala
1:10000



Il presente disegno e' di proprieta' aziendale - La Societa' tutela i propri diritti a termine di legge.

48 49 50 51

COROVADO
PORDENONE

MORSANO AL TAGLIAMENTO
PORDENONE

• Via dei Comunali
 • Via Villunghi
 • Via Belvedere
 • Roggia Belvedere
 • via Belvedere Centro
 • C.le Taglio Nuovo
 • Via Pars
 • Canale Palù
 • Roggia Vidimana



Dism. (45870) Met. Mestre Trieste tratto Silea-Gonars
DN 400 (16"), MOP 64 bar

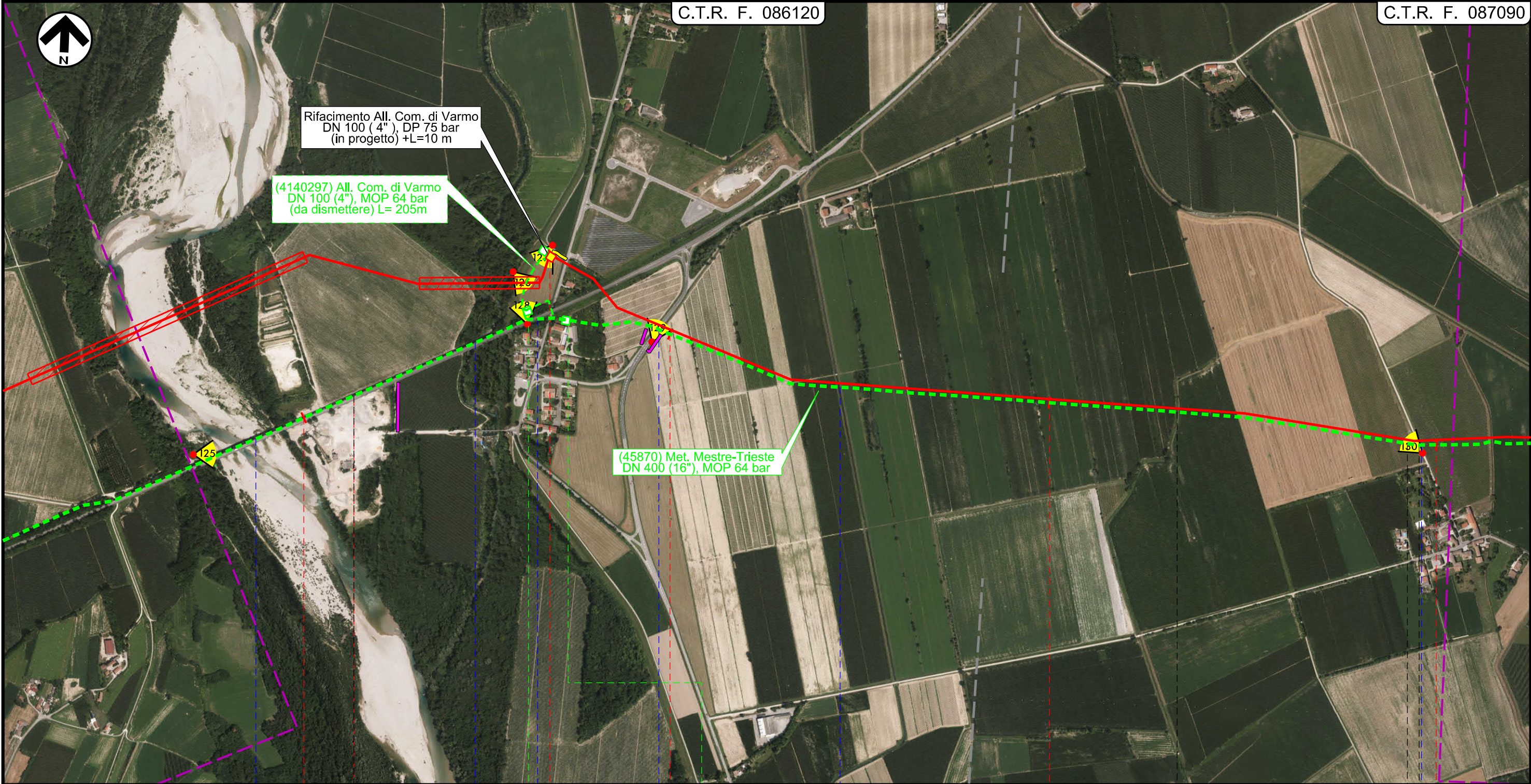
Interferenze nel Territorio

1	30/11/2017	EMISSIONE PER PERMESSI	L.GAUDENZI	G.MARINELLI	H.D.AIUDI
0	21/07/2017	EMISSIONE PER COMMENTI	L.GAUDENZI	G.MARINELLI	H.D.AIUDI
INDICE	DATA	REVISIONI	ELABORATO	VERIFICATO	APPROVATO
			PROGETTISTA 		
			Dis.	90-DT-D-5201	
			Comm.	NR/17157	

Foglio
17
di 23
Scala
1:10000

C.T.R. F. 086120

C.T.R. F. 087090



Il presente disegno e' di proprieta' aziendale - La Societa' tutelera' i propri diritti a termine di legge.

56	57	58	59
MORSANO AL TAGLIAMENTO PORDENONE	VARMO UDINE		RIVIGNANO-TEOR UDINE
● F. Tagliamento	● F. Varmo	● S.P. n 95	● S.P. n 39
		● Collettore Orientale	● Roggia Cragno
			● Str. Com.
	P7		

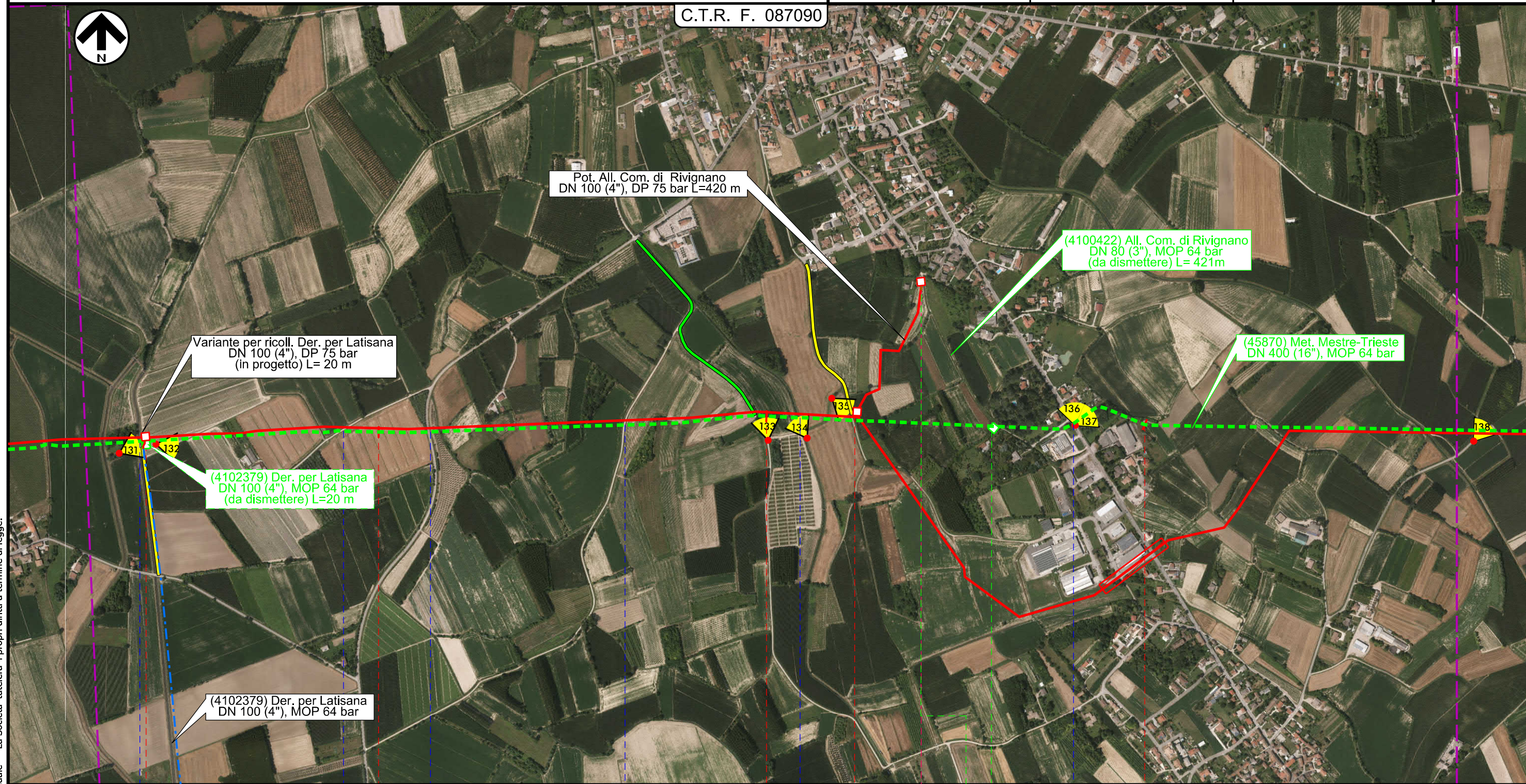
Dism. (45870) Met. Mestre Trieste tratto Silea-Gonars
DN 400 (16"), MOP 64 bar

Interferenze nel Territorio

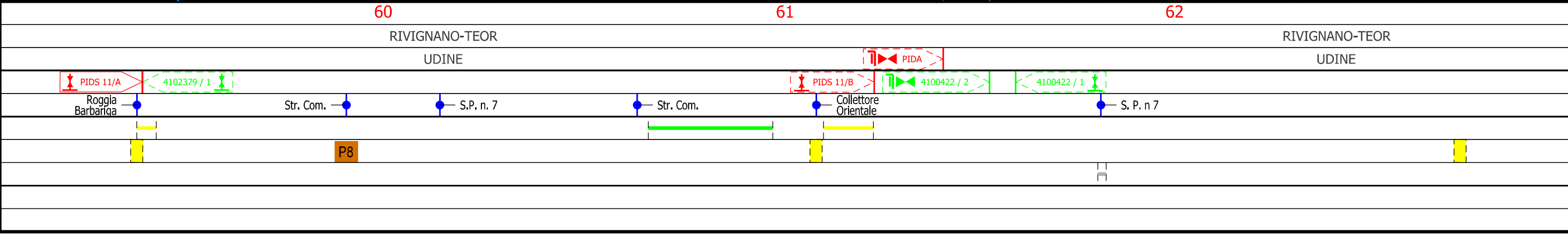
1	30/11/2017	EMISSIONE PER PERMESSI	L.GAUDENZI	G.MARINELLI	H.D.AIUDI
0	21/07/2017	EMISSIONE PER COMMENTI	L.GAUDENZI	G.MARINELLI	H.D.AIUDI
INDICE	DATA	REVISIONI	ELABORATO	VERIFICATO	APPROVATO
			PROGETTISTA 		
			Dis.	90-DT-D-5201	
			Comm.	NR/17157	

Foglio
18
di 23
Scala
1:10000

C.T.R. F. 087090



Il presente disegno e' di proprieta' aziendale - La Societa' tutelera' i propri diritti a termine di legge.

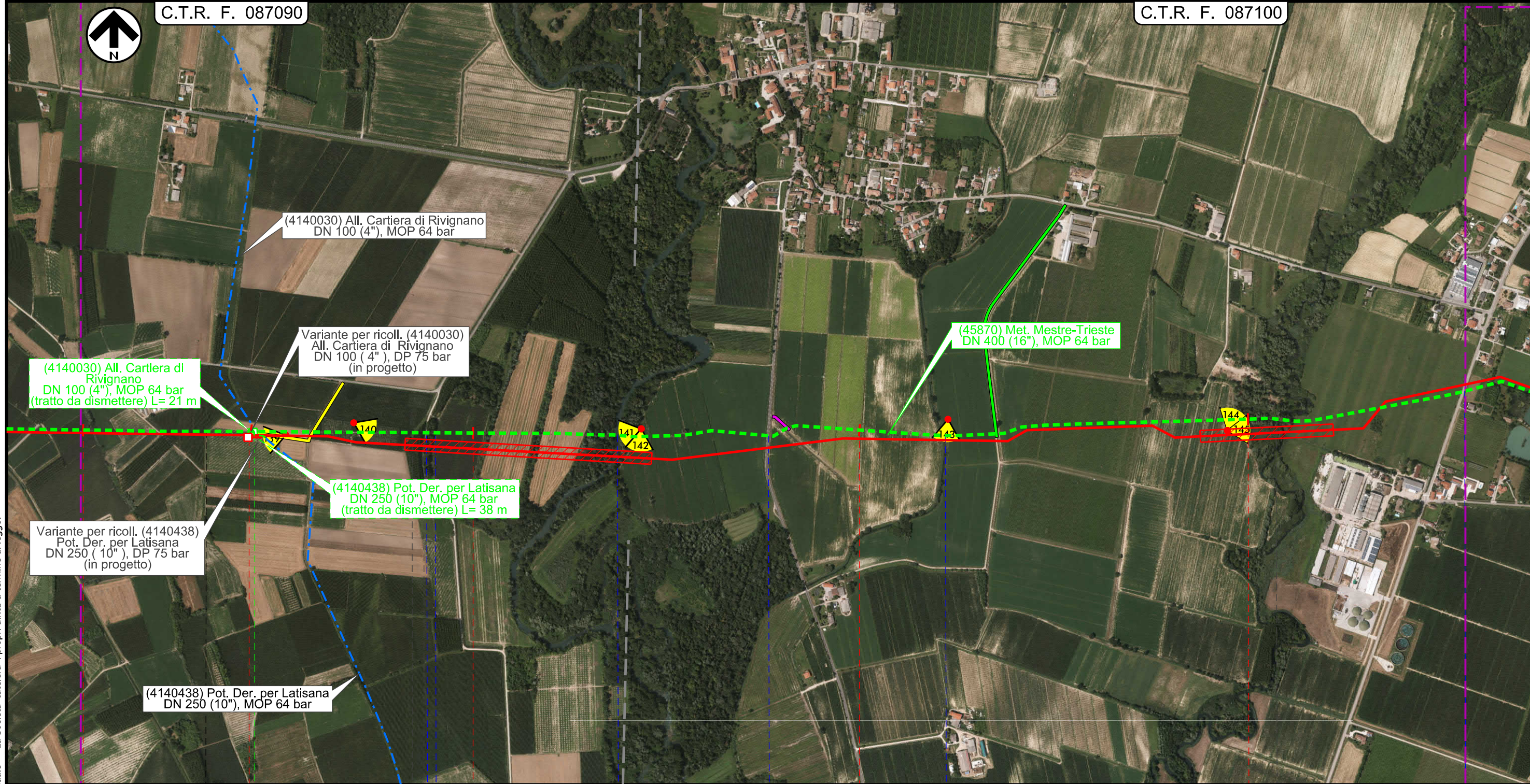


Dism. (45870) Met. Mestre Trieste tratto Silea-Gonars
DN 400 (16"), MOP 64 bar

Interferenze nel Territorio

1	30/11/2017	EMISSIONE PER PERMESSI	L.GAUDENZI	G.MARINELLI	H.D.AIUDI
0	21/07/2017	EMISSIONE PER COMMENTI	L.GAUDENZI	G.MARINELLI	H.D.AIUDI
INDICE	DATA	REVISIONI	ELABORATO	VERIFICATO	APPROVATO
			PROGETTISTA 		
Rif. TFM: 011-PJM5-005-90-DT-D-5201			Dis.	90-DT-D-5201	
			Comm.	NR/17157	

Foglio
19
di 23
Scala
1:10000



(4140030) All. Cartiera di Rivignano
DN 100 (4"), MOP 64 bar

(4140030) All. Cartiera di Rivignano
DN 100 (4"), MOP 64 bar
(tratto da dismettere) L= 21 m

Variante per ricoll. (4140030)
All. Cartiera di Rivignano
DN 100 (4"), DP 75 bar
(in progetto)

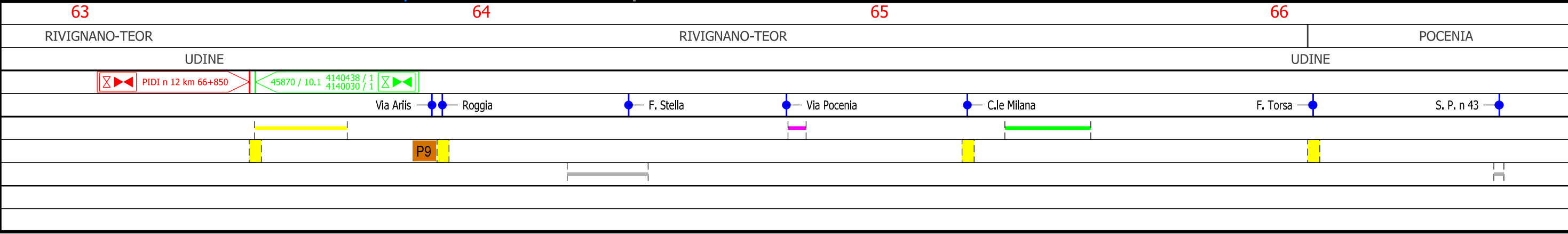
(45870) Met. Mestre-Trieste
DN 400 (16"), MOP 64 bar

(4140438) Pot. Der. per Latisana
DN 250 (10"), MOP 64 bar
(tratto da dismettere) L= 38 m

Variante per ricoll. (4140438)
Pot. Der. per Latisana
DN 250 (10"), DP 75 bar
(in progetto)

(4140438) Pot. Der. per Latisana
DN 250 (10"), MOP 64 bar

Il presente disegno e' di proprieta' aziendale - La Societa' tutelera' i propri diritti a termine di legge.



RIVIGNANO-TEOR

RIVIGNANO-TEOR

POCENIA

UDINE

UDINE

PIDI n 12 km 66+850

45870 / 10.1 4140438 / 1
4140030 / 1

Via Arlis

Roggia

F. Stella

Via Pocenia

C.le Milana

F. Torsa

S. P. n 43

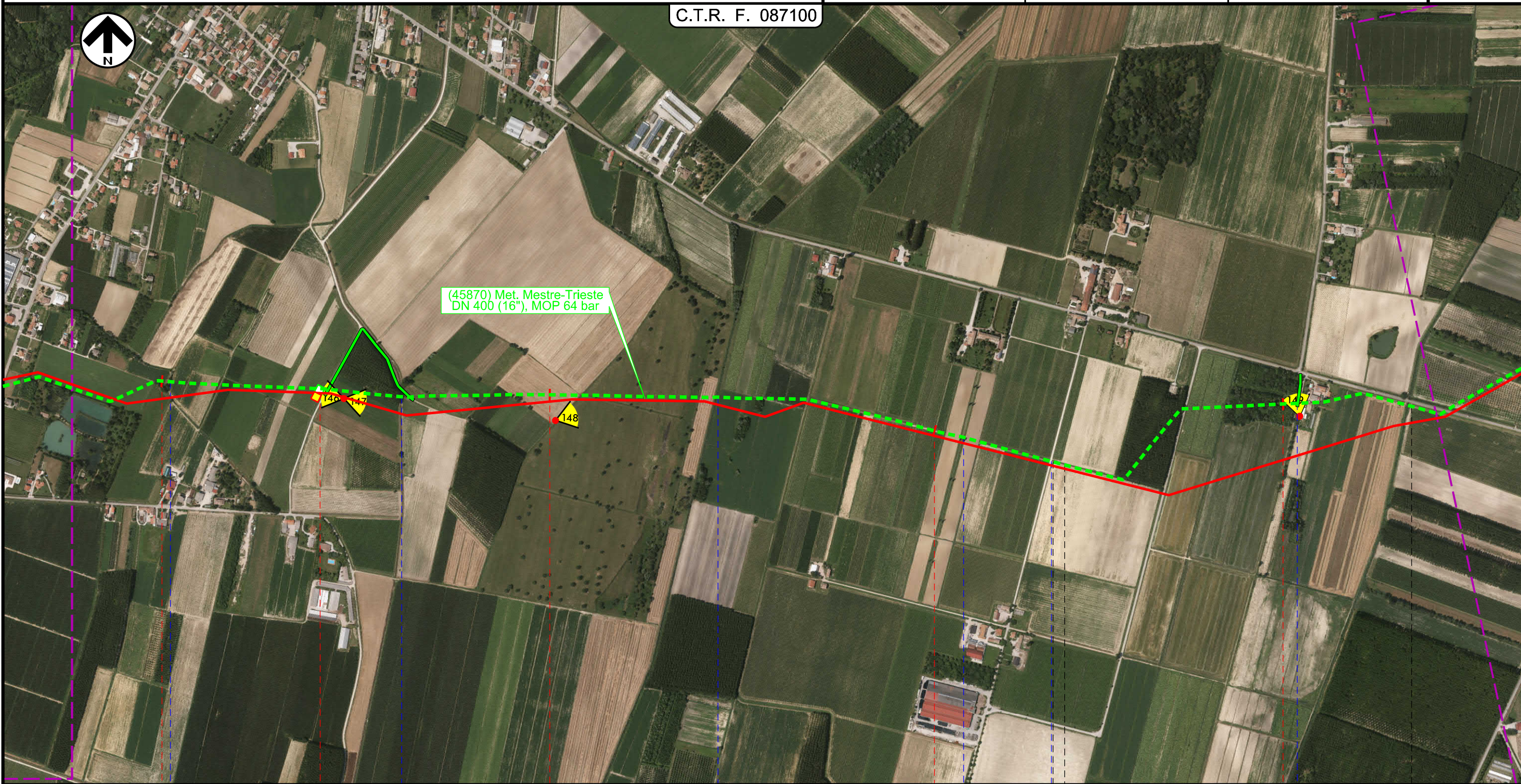
P9

Dism. (45870) Met. Mestre Trieste tratto Silea-Gonars
DN 400 (16"), MOP 64 bar

Interferenze nel Territorio

C.T.R. F. 087100

1	30/11/2017	EMISSIONE PER PERMESSI	L.GAUDENZI	G.MARINELLI	H.D.AIUDI	Foglio 20 di 23
0	21/07/2017	EMISSIONE PER COMMENTI	L.GAUDENZI	G.MARINELLI	H.D.AIUDI	
INDICE	DATA	REVISIONI	ELABORATO	VERIFICATO	APPROVATO	Scala 1:10000
			PROGETTISTA 			Dis. 90-DT-D-5201
			Rif.TFM: 011-PJM5-005-90-DT-D-5201			Comm. NR/17157



67

68

69

70

POCENIA

CASTIONS
DI STRADA

UDINE

UDINE

45870 / 11

PIL n 13-TC km 70+831

Fosso Maistravecchia

Fosso Maestro

Roggia Velicogna

Villa Caratti
De Giudici

Str. Com.

Str. Com.

S.P. n. 87

Roggia Revonchio

Il presente disegno e' di proprieta' aziendale - La Societa' tutela i propri diritti a termine di legge.

Dism. (45870) Met. Mestre Trieste tratto Silea-Gonars
DN 400 (16"), MOP 64 bar

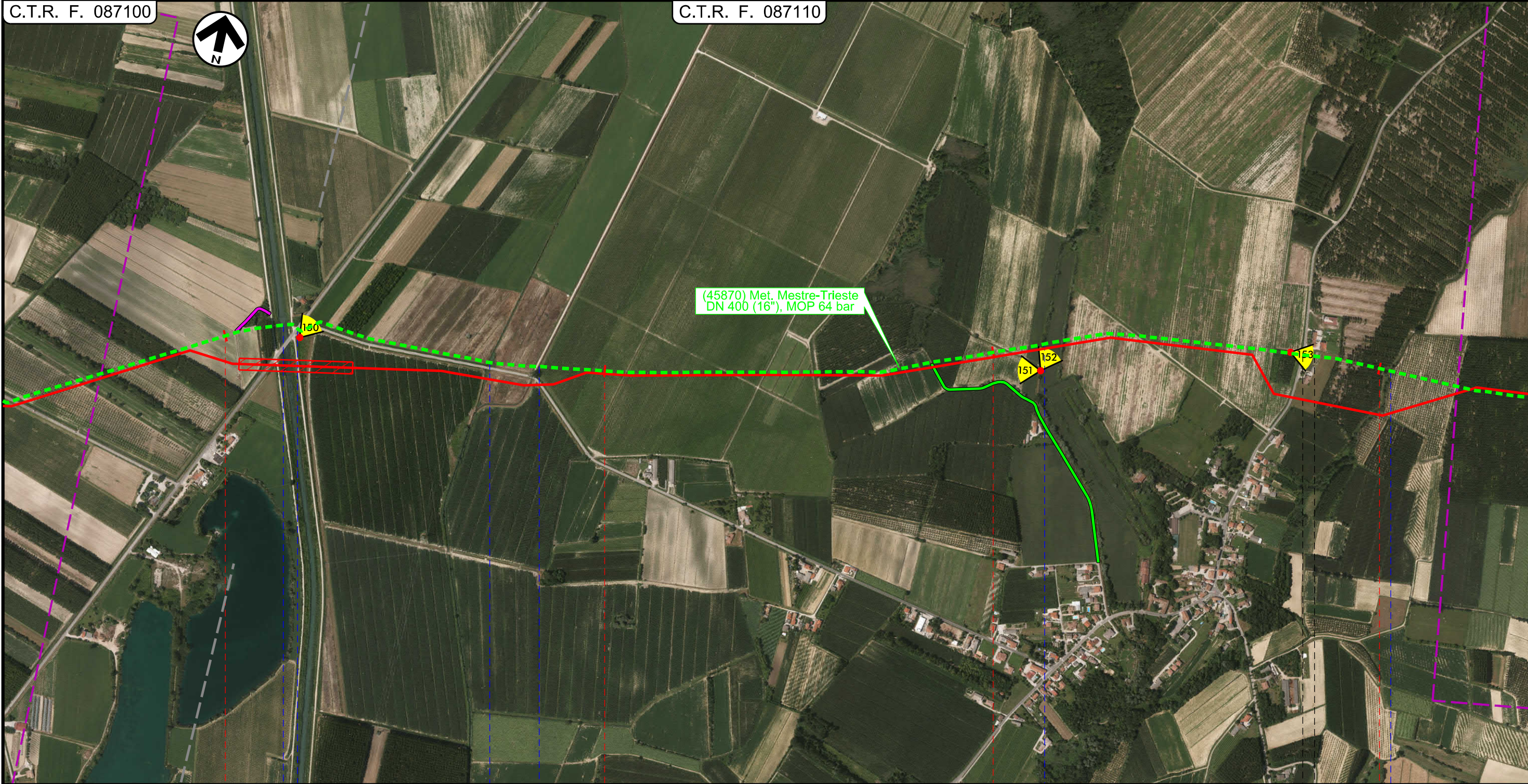
Interferenze nel Territorio

1	30/11/2017	EMISSIONE PER PERMESSI	L.GAUDENZI	G.MARINELLI	H.D.AIUDI
0	21/07/2017	EMISSIONE PER COMMENTI	L.GAUDENZI	G.MARINELLI	H.D.AIUDI
INDICE	DATA	REVISIONI	ELABORATO	VERIFICATO	APPROVATO
			PROGETTISTA 		
			Dis.	90-DT-D-5201	
			Comm.	NR/17157	
			Rif.TFM: 011-PJM5-005-90-DT-D-5201		

Foglio
21
di 23
Scala
1:10000


C.T.R. F. 087100

C.T.R. F. 087110



(45870) Met. Mestre-Trieste
DN 400 (16"), MOP 64 bar

71	72	73	74
CASTIONS DI STRADA		PORPETTO	
UDINE		UDINE	



Il presente disegno e' di proprieta' aziendale - La Societa' tutela i propri diritti a termine di legge.

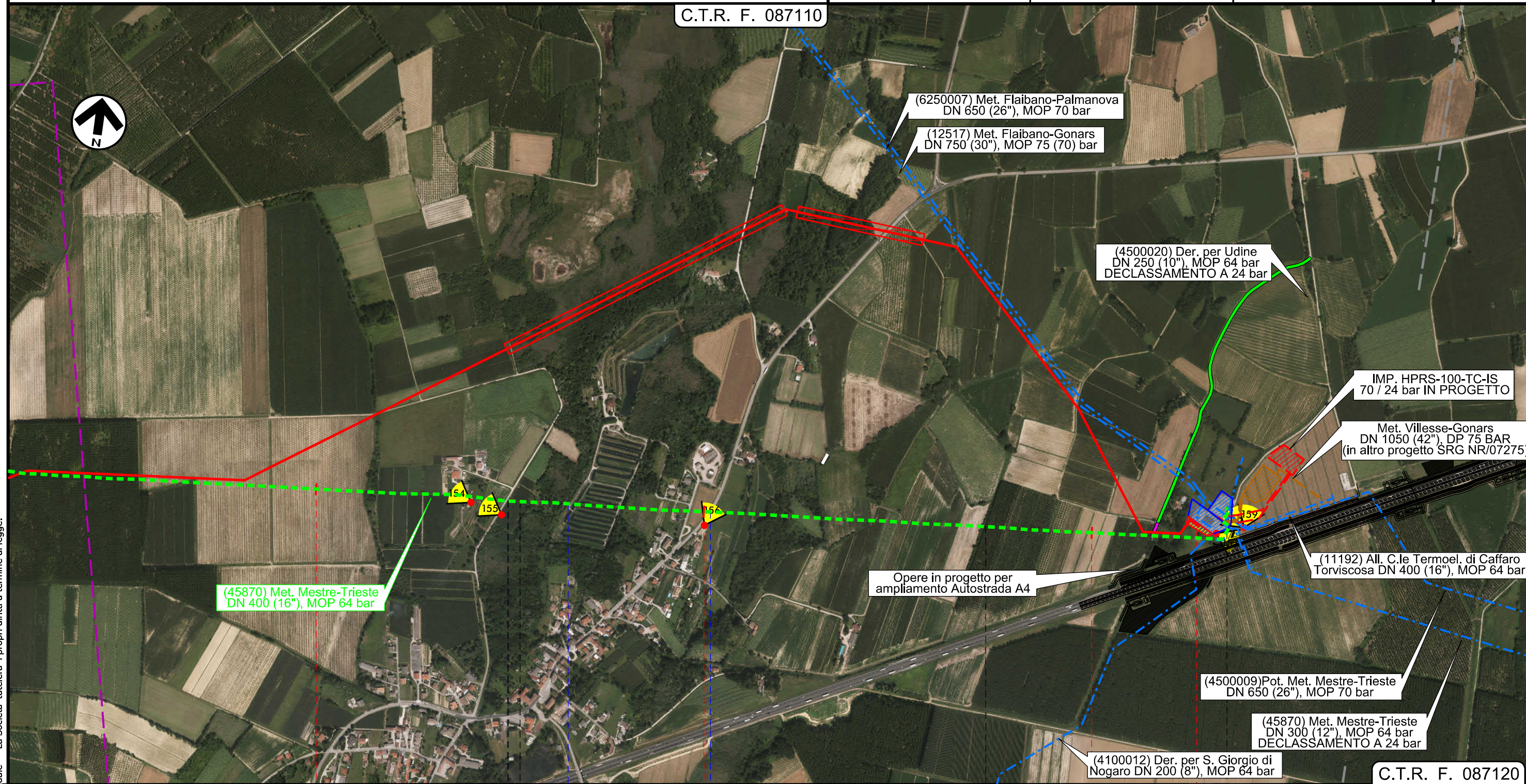
Dism. (45870) Met. Mestre Trieste tratto Silea-Gonars
DN 400 (16"), MOP 64 bar

Interferenze nel Territorio

1	30/11/2017	EMISSIONE PER PERMESSI	L.GAUDENZI	G.MARINELLI	H.D.AIUDI
0	21/07/2017	EMISSIONE PER COMMENTI	L.GAUDENZI	G.MARINELLI	H.D.AIUDI
INDICE	DATA	REVISIONI	ELABORATO	VERIFICATO	APPROVATO
			PROGETTISTA 		
			Dis.	90-DT-D-5201	
			Comm.	NR/17157	

Foglio
22
di 23
Scala
1:10000

C.T.R. F. 087110



(45870) Met. Mestre-Trieste
DN 400 (16"), MOP 64 bar

(6250007) Met. Flaibano-Palmanova
DN 650 (26"), MOP 70 bar

(12517) Met. Flaibano-Gonars
DN 750 (30"), MOP 75 (70) bar

(4500020) Der. per Udine
DN 250 (10"), MOP 64 bar
DECLASSAMENTO A 24 bar

IMP. HPRS-100-TC-IS
70 / 24 bar IN PROGETTO

Met. Villesse-Gonars
DN 1050 (42"), DP 75 BAR
(in altro progetto SRG NR/07275)

Opere in progetto per
ampliamento Autostrada A4

(11192) All. C.le Termoel. di Caffaro
Torviscosa DN 400 (16"), MOP 64 bar

(4500009) Pot. Met. Mestre-Trieste
DN 650 (26"), MOP 70 bar

(45870) Met. Mestre-Trieste
DN 300 (12"), MOP 64 bar
DECLASSAMENTO A 24 bar

(4100012) Der. per S. Giorgio di
Nogaro DN 200 (8"), MOP 64 bar

C.T.R. F. 087120

75 PORPETTO 76 UDINE 77 GONARS 77+440

Via Casali Cecchini F. Corno S.P. n 80

Staz. L / R plg km 81+620 45870 / 11.1

Fosso

P10

Il presente disegno e' di proprieta' aziendale - La Societa' tutela i propri diritti a termine di legge.

1	30/11/2017	EMISSIONE PER PERMESSI	L.GAUDENZI	G.MARINELLI	H.D.AIUDI
0	21/07/2017	EMISSIONE PER COMMENTI	L.GAUDENZI	G.MARINELLI	H.D.AIUDI
INDICE	DATA	REVISIONI	ELABORATO	VERIFICATO	APPROVATO
SNAM RETE GAS		PROGETTISTA techfem		Dis. 90-DT-D-5201 Comm. NR/17157	
Rif.TFM: 011-PJM5-005-90-DT-D-5201					

LEGENDA

SIMBOLOGIA CARTOGRAFICA

	Metanodotto in progetto		Altre condotte di terzi
	Altro Metanodotto in progetto		Gallerie, Tunnel, Mini-Microtunnel, Raise Boring e T.O.C.
	Metanodotti in esercizio		Impianti di linea in progetto
	Metanodotti da porre fuori esercizio e recuperare		Impianti di linea su rete in esercizio
	Metanodotto di altro progetto		Impianti di linea da porre fuori esercizio e recuperare
	Aree impianti stacco-terminale in progetto		Strade di accesso provvisorio
	Aree impianti stacco-terminale esistenti		Strada di accesso all'impianto
			Adeguamento strade esistenti
			Limite sovrapposizione fogli

DATI MAPPA: ORTOFOTO DA RILIEVO AEREO, LUGLIO 2017

SIMBOLOGIA MECCANICA

	Punto di intercettazione di linea (P.I.L.)
	Punto di intercettazione di derivazione importante (P.I.D.I.)
	Punto di intercettazione di derivazione semplice con stacco da P.I.L. (P.I.D.S.)
	Punto di intercettazione e derivazione semplice con stacco da Linea (P.I.D.S.)
	Punto di intercettazione con discaggio di allacciamento (P.I.D.A.)
	Punto predisposto per il discaggio di allacciamento (P.P.D.A.)
	Punto di sezionamento elettrico terminale (P.S.E.T.)
	Stazione predisposta per lancio e ricevimento PIG
	Impianto di riduzione/ regolazione della pressione

Il presente disegno e' di proprieta' aziendale - La Societa' tutela i propri diritti a termine di legge.

Progressiva chilometrica	N.
Comuni	
Province	
Impianti in progetto	TIPO - N. - PROGR. km (IN PROGETTO) TIPO - N. (IN PROGETTO) TIPO - N. (ESISTENTE) TIPO - N. (DA DISMETTERE)
Attraversamenti	TIPOLOGIA ATTRAVERSATA (SS n. ##, corso d'acqua, ferrovia, ecc.)
Strade - Piste - Depositi provv. - Piazzole	ACCESSO IMPIANTI ADEGUAMENTI STRADE STRADE PROVVISORIE DEPOSITI TEMPORANEI Dn N. PIAZ. Pn
Fascia di lavoro	ALLARGATA RIDOTTA