

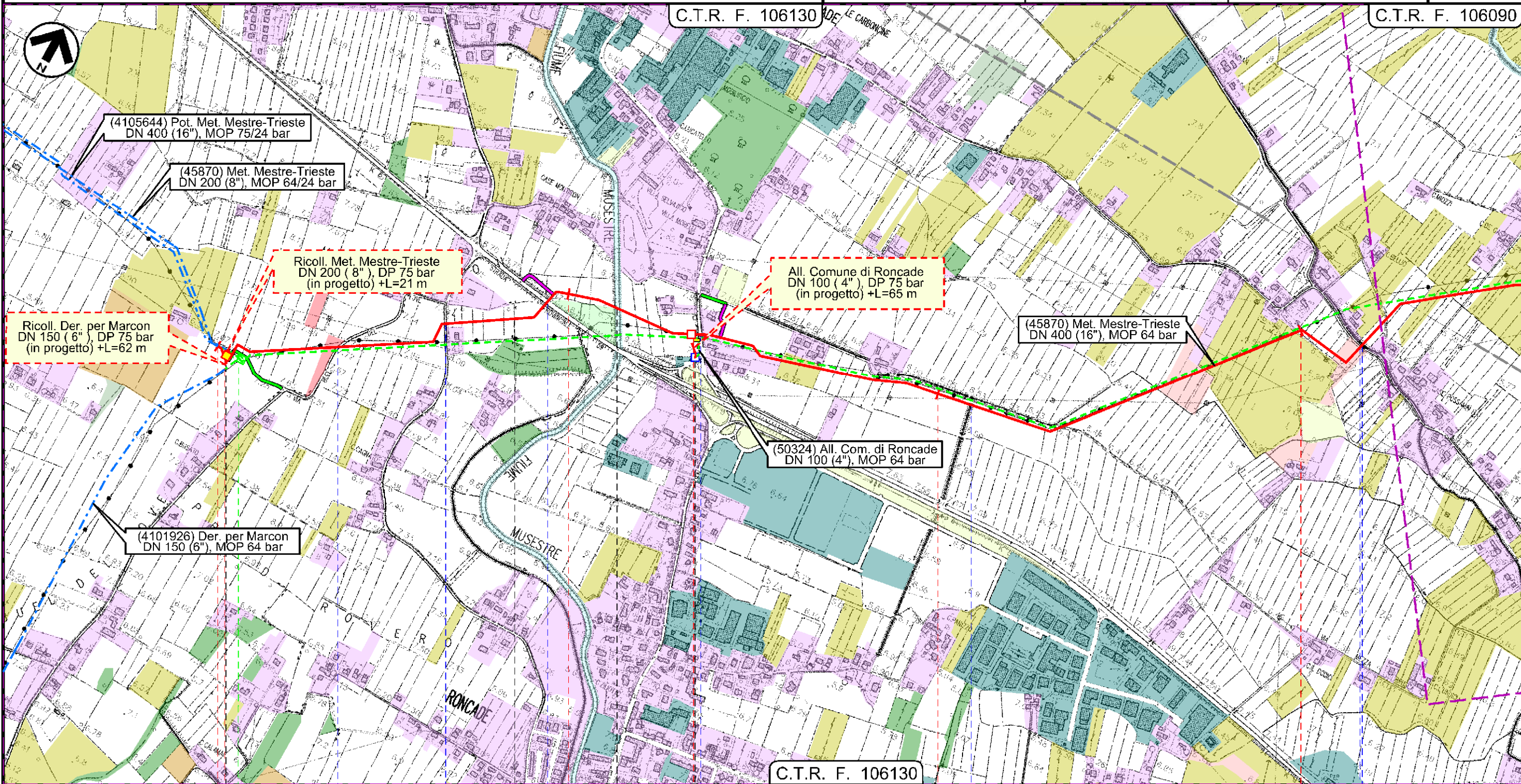
COROGRAFIA

1	30/11/2017	EMISSIONE PER PERMESSI	G.GALLIZIOLI	G.BERTERA	H.D. AIUDI
0	26/05/2017	EMISSIONE PER VERIFICA DI FATTIBILITA'	L.FALCETELLI	G.BERTERA	H.D. AIUDI
INDICE	DATA	REVISIONI	ELABORATO	VERIFICATO	APPROVATO
SNAM RETE GAS		PROGETTISTA techfem		Dis. 10-DT-D-5207 Fg. 1 di 23	
Rifacimento Met. Mestre - Trieste tratto Silea - Gonars DN 400 (16"), DP 75 bar			Comm. NR/17157		
Uso del suolo			Sostituisce il Sostituito dal		
			INDICE: 1		
			Scala: 1:10000		

Met. Mestre - Trieste
tratto Silea - Gonars DN 400 (16"), DP 75 bar

Usso del suolo

1	30/11/2017	EMISSIONE PER PERMESSI	G.GALLIZIOLI	G.BERTERA	H.D.AIUDI	Foglio 2 di 23 Scala 1:10000
0	26/05/2017	EMISSIONE PER VERIFICA DI FATTIBILITA'	L.FALCETELLI	G.BERTERA	H.D.AIUDI	
INDICE	DATA	REVISIONI	ELABORATO	VERIFICATO	APPROVATO	
						Dis. 10-DT-D-5207
Rif. TFM: 011-PJM5-005-10-DT-D-5207			Comm. NR/17157			



Il presente disegno e' di proprieta' aziendale - La Societa' tutelera' i propri diritti a termine di legge.

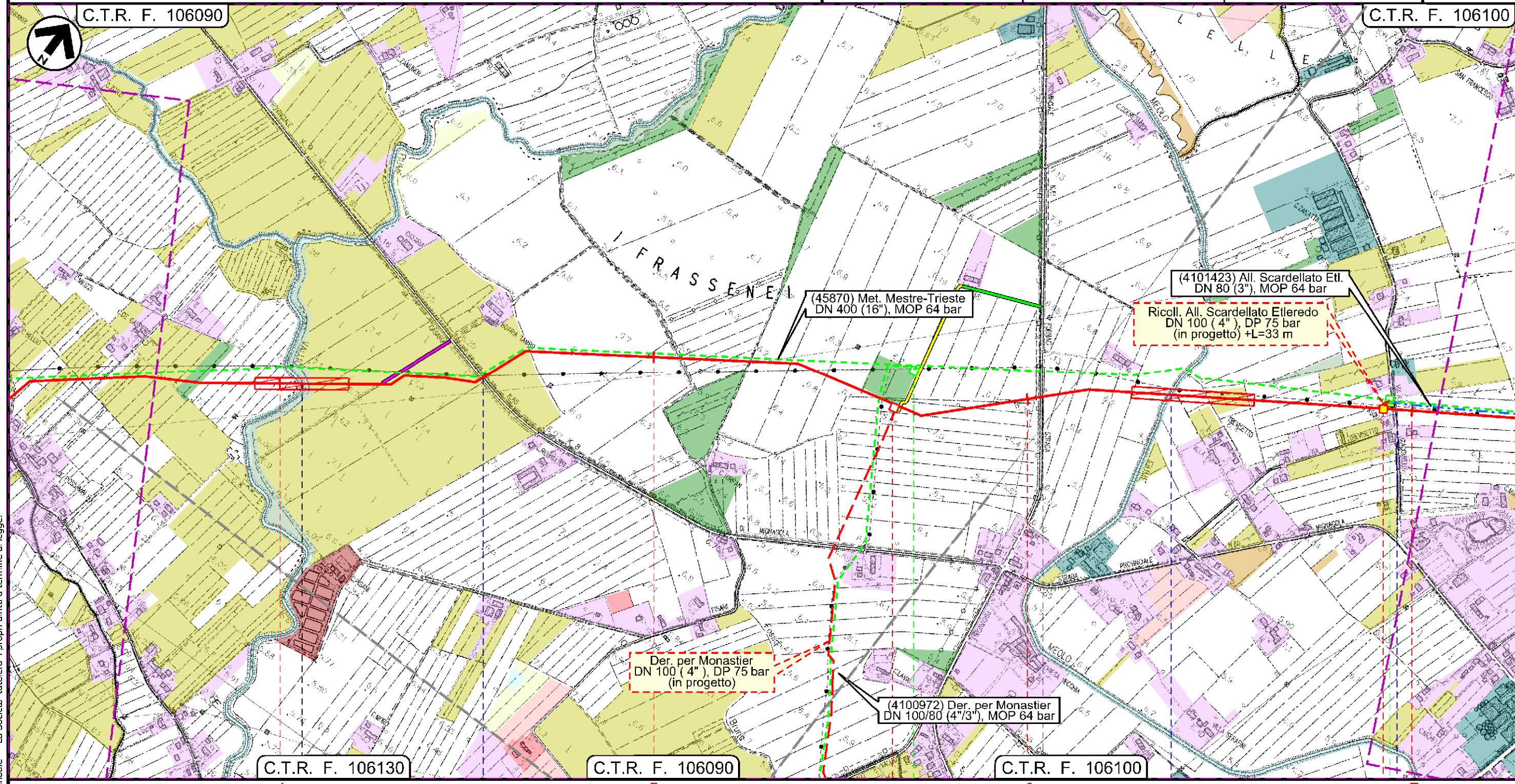
0	1	2	3
SILEA	RONCADE	SILEA	RONCADE
TREVISO		TREVISO	
via Buel del Love	via Montiron	S. R. n 89	F. Musestre
		S. P. n 116	Scolo Fusanna
			Via Carboncine
			Scolo delle Carboncine

Met. Mestre - Trieste
 tratto Silea - Gonars DN 400 (16"), DP 75 bar


Uso del suolo

1	30/11/2017	EMISSIONE PER PERMESSI	G.GALLIZIOLI	G.BERTERA	H.D.AIUDI
0	26/05/2017	EMISSIONE PER VERIFICA DI FATTIBILITA'	L.FALCETELLI	G.BERTERA	H.D.AIUDI
INDICE	DATA	REVISIONI	ELABORATO	VERIFICATO	APPROVATO
			PROGETTISTA 		
			Dis.	10-DT-D-5207	
			Comm.	NR/17157	
			Rif. TFM: 011-PJM5-005-10-DT-D-5207		

Foglio
3
 di 23
 Scala
 1:10000



Il presente disegno e' di proprieta' aziendale - La Societa' tutelera' i propri diritti a termine di legge.



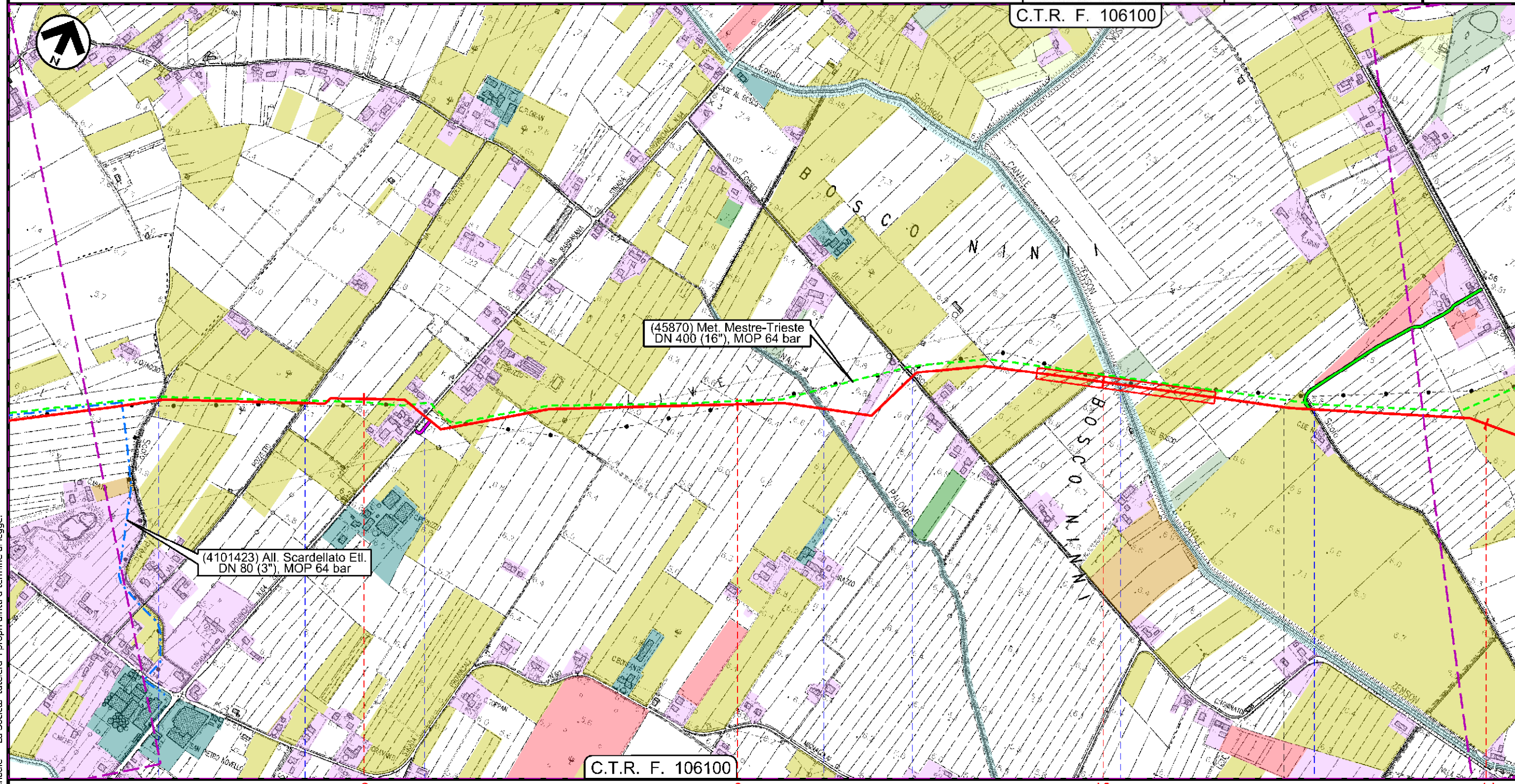
Met. Mestre - Trieste
 tratto Silea - Gonars DN 400 (16"), DP 75 bar

Usso del suolo

1	30/11/2017	EMISSIONE PER PERMESSI	G.GALLIZIOLI	G.BERTERA	H.D.AIUDI
0	26/05/2017	EMISSIONE PER VERIFICA DI FATTIBILITA'	L.FALCETELLI	G.BERTERA	H.D.AIUDI
INDICE	DATA	REVISIONI	ELABORATO	VERIFICATO	APPROVATO
			PROGETTISTA 		
			Dis.	10-DT-D-5207	
			Comm.	NR/17157	

Foglio
4
 di 23
 Scala
 1:10000


C.T.R. F. 106100



C.T.R. F. 106100

MONASTIER DI TREVISO | MONASTIER DI TREVISO | ZENSON DI PIAVE
 TREVISO | TREVISO

Scolo Precia | via Pozzetto | S. P. n 64 | C.le Palombo | Via Bosco | Fosso del Bosco | C.le Zenson | Scolo Fossolon



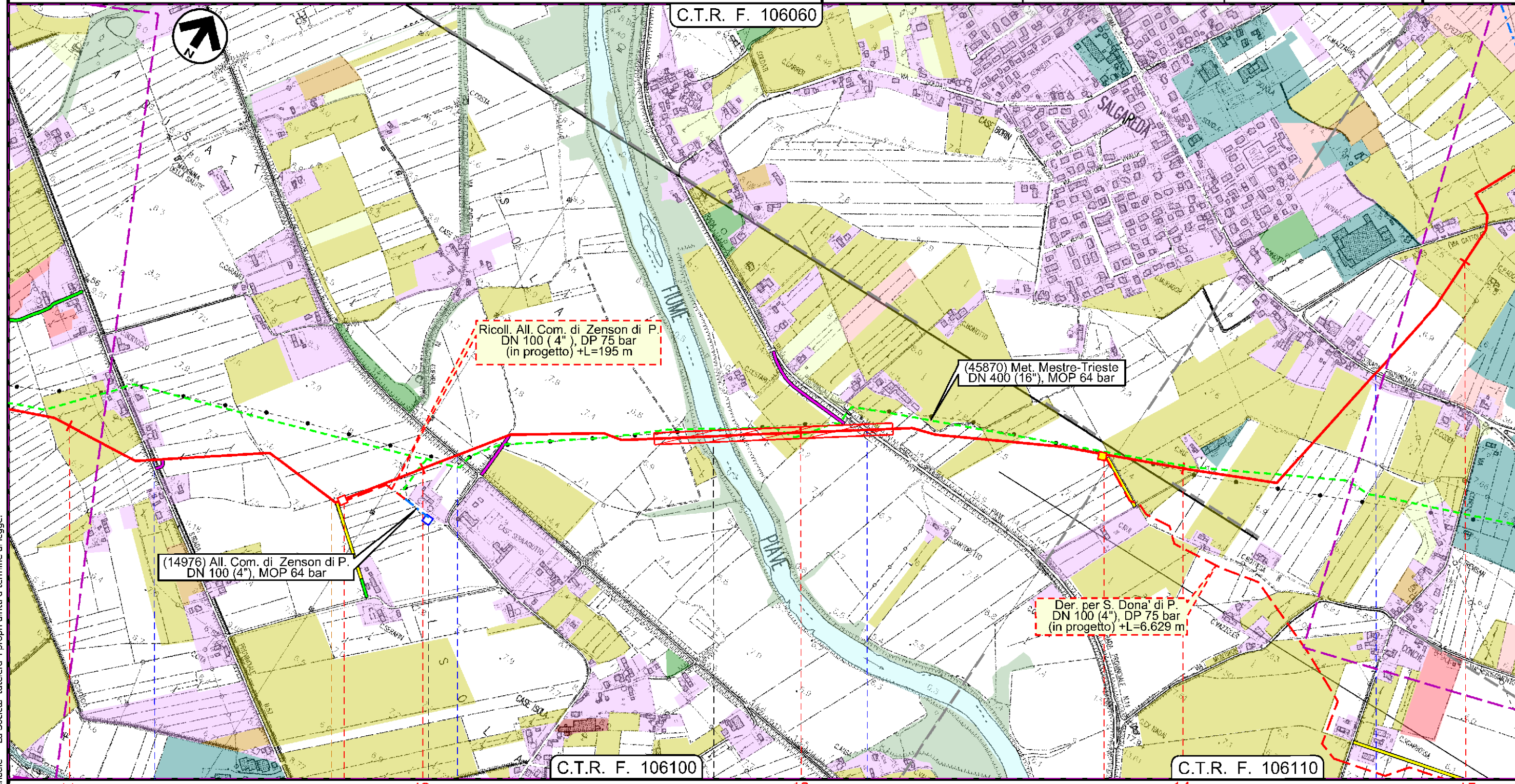
Il presente disegno e' di proprieta' aziendale - La Societa' tutela i propri diritti a termine di legge.

Met. Mestre - Trieste
 tratto Silea - Gonars DN 400 (16"), DP 75 bar

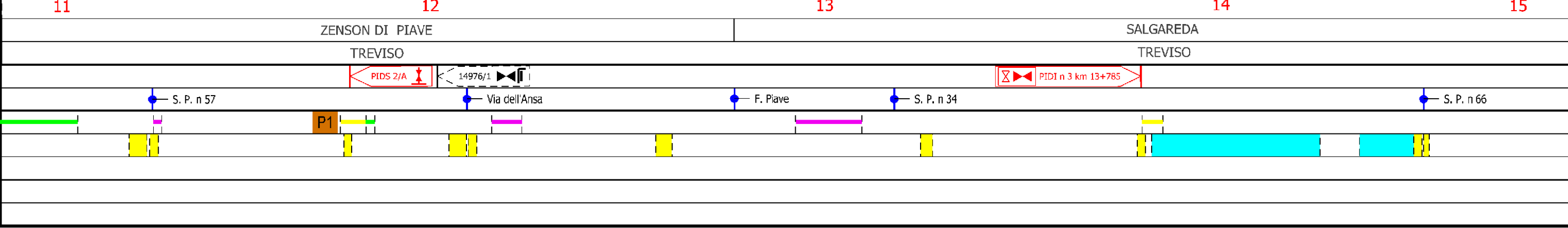
Uso del suolo

1	30/11/2017	EMISSIONE PER PERMESSI	G.GALLIZIOLI	G.BERTERA	H.D.AIUDI
0	26/05/2017	EMISSIONE PER VERIFICA DI FATTIBILITA'	L.FALCETELLI	G.BERTERA	H.D.AIUDI
INDICE	DATA	REVISIONI	ELABORATO	VERIFICATO	APPROVATO
			PROGETTISTA 		
			Dis.	10-DT-D-5207	
			Comm.	NR/17157	
			Rif. TFM: 011-PJM5-005-10-DT-D-5207		

Foglio
5
 di 23
 Scala
 1:10000



Il presente disegno e' di proprieta' aziendale - La Societa' tutela i propri diritti a termine di legge.

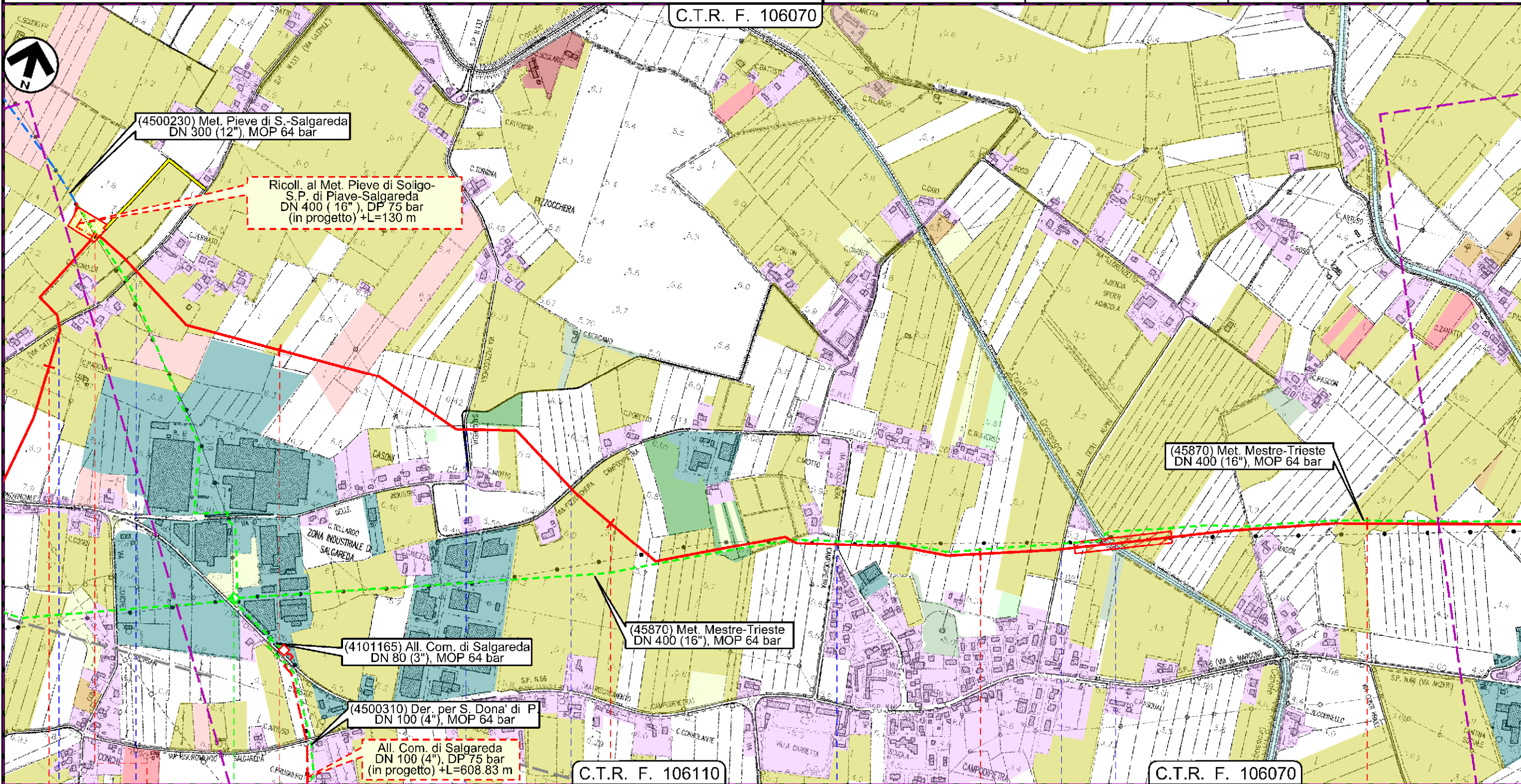


Met. Mestre - Trieste
 tratto Silea - Gonars DN 400 (16"), DP 75 bar

Usso del suolo

1	30/11/2017	EMISSIONE PER PERMESSI	G.GALLIZIOLI	G.BERTERA	H.D.AIUDI
0	26/05/2017	EMISSIONE PER VERIFICA DI FATTIBILITA'	L.FALCETELLI	G.BERTERA	H.D.AIUDI
INDICE	DATA	REVISIONI	ELABORATO	VERIFICATO	APPROVATO
			PROGETTISTA 		
			Dis.	10-DT-D-5207	
			Comm.	NR/17157	
			Rif. TFM: 011-PJM5-005-10-DT-D-5207		

Foglio
6
 di 23
 Scala
 1:10000



Il presente disegno e' di proprieta' aziendale - La Societa' tutelera' i propri diritti a termine di legge.

15	16	17	18	19
SALGAREDA		SALGAREDA		
TREVISO		TREVISO		

Met. Mestre - Trieste
 tratto Silea - Gonars DN 400 (16"), DP 75 bar

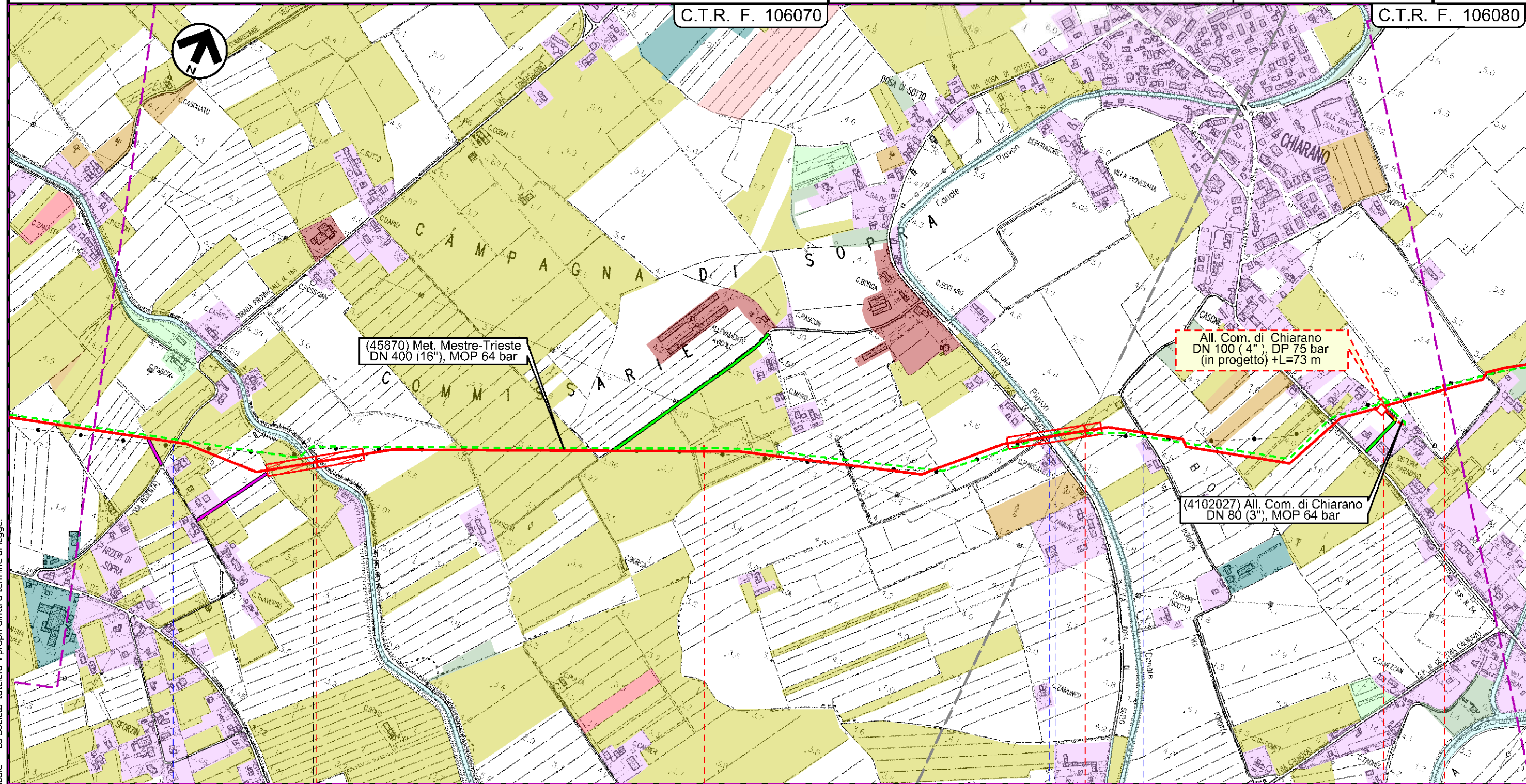
Uso del suolo

1	30/11/2017	EMISSIONE PER PERMESSI	G.GALLIZIOLI	G.BERTERA	H.D.AIUDI
0	26/05/2017	EMISSIONE PER VERIFICA DI FATTIBILITA'	L.FALCETELLI	G.BERTERA	H.D.AIUDI
INDICE	DATA	REVISIONI	ELABORATO	VERIFICATO	APPROVATO
			PROGETTISTA 		
			Dis.	10-DT-D-5207	
			Comm.	NR/17157	
			Rif. TFM: 011-PJM5-005-10-DT-D-5207		

Foglio
7
 di 23
 Scala
 1:10000

C.T.R. F. 106070

C.T.R. F. 106080



(45870) Met. Mestre-Trieste
 DN 400 (16"), MOP 64 bar

All. Com. di Chiarano
 DN 100 (4"), DP 75 bar
 (in progetto) +L=73 m

(4102027) All. Com. di Chiarano
 DN 80 (3"), MOP 64 bar

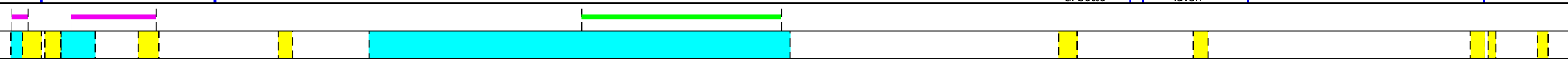
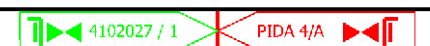
Il presente disegno e' di proprieta' aziendale - La Societa' tutelera' i propri diritti a termine di legge.

20 21 22 23

SALGAREDA
 TREVISO

CHIARANO
 TREVISO

S.P. n.117 C.le Bidoggia via Dosa di Sotto C.le Piavon via Borotta S. P. n 54



Met. Mestre - Trieste
 tratto Silea - Gonars DN 400 (16"), DP 75 bar

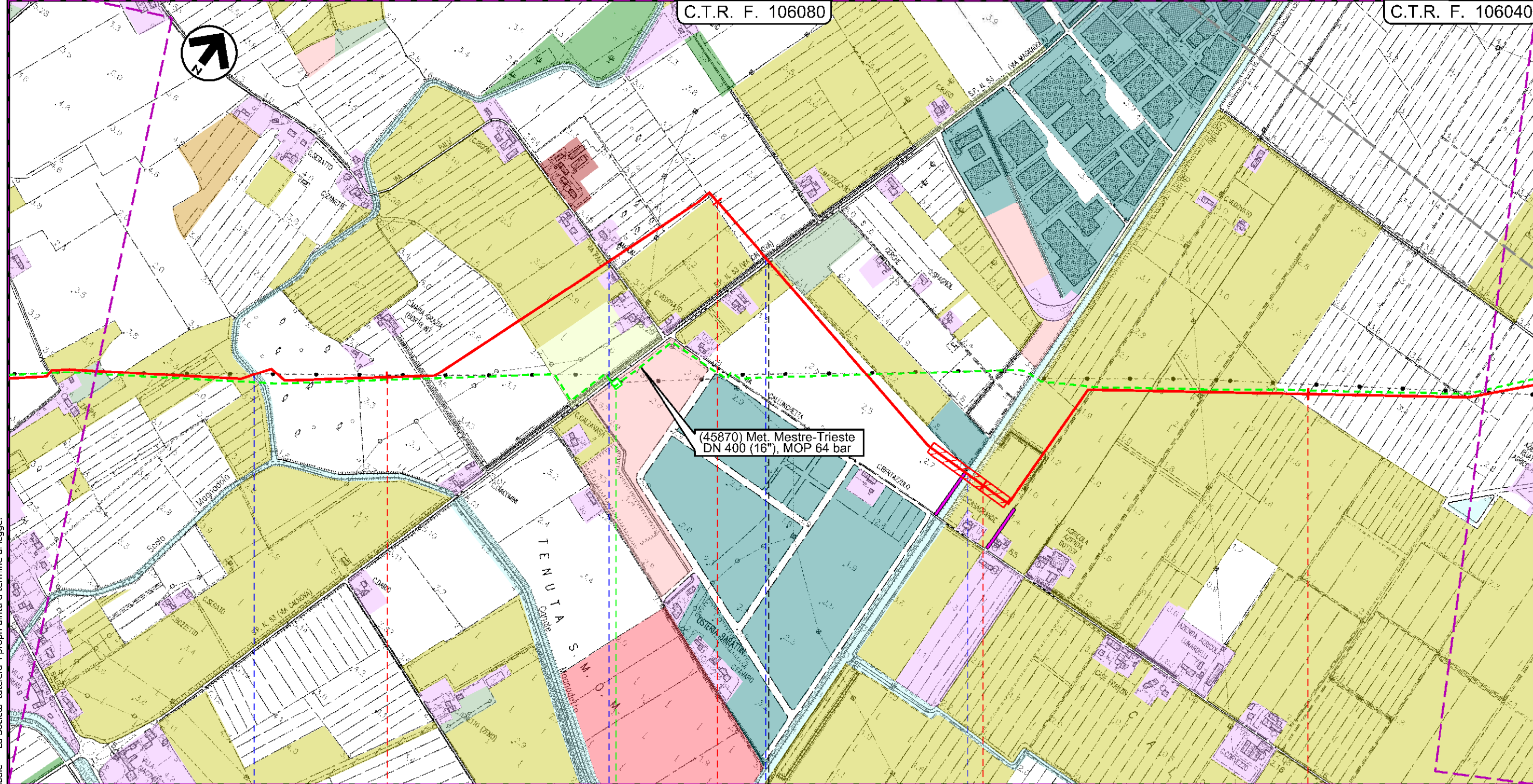
Usso del suolo

1	30/11/2017	EMISSIONE PER PERMESSI	G.GALLIZIOLI	G.BERTERA	H.D.AIUDI
0	26/05/2017	EMISSIONE PER VERIFICA DI FATTIBILITA'	L.FALCETELLI	G.BERTERA	H.D.AIUDI
INDICE	DATA	REVISIONI	ELABORATO	VERIFICATO	APPROVATO
			PROGETTISTA 		
			Dis.	10-DT-D-5207	
			Comm.	NR/17157	
			Rif. TFM: 011-PJM5-005-10-DT-D-5207		

Foglio
8
 di 23
 Scala
 1:10000

C.T.R. F. 106080

C.T.R. F. 106040



CHIARANO
 TREVISO

MOTTA DI LIVENZA
 TREVISO

- Scolo Magnandola
- via Palù
- Canale Calnova
- S. P. n 53
- C.le Brian

45870 / 4

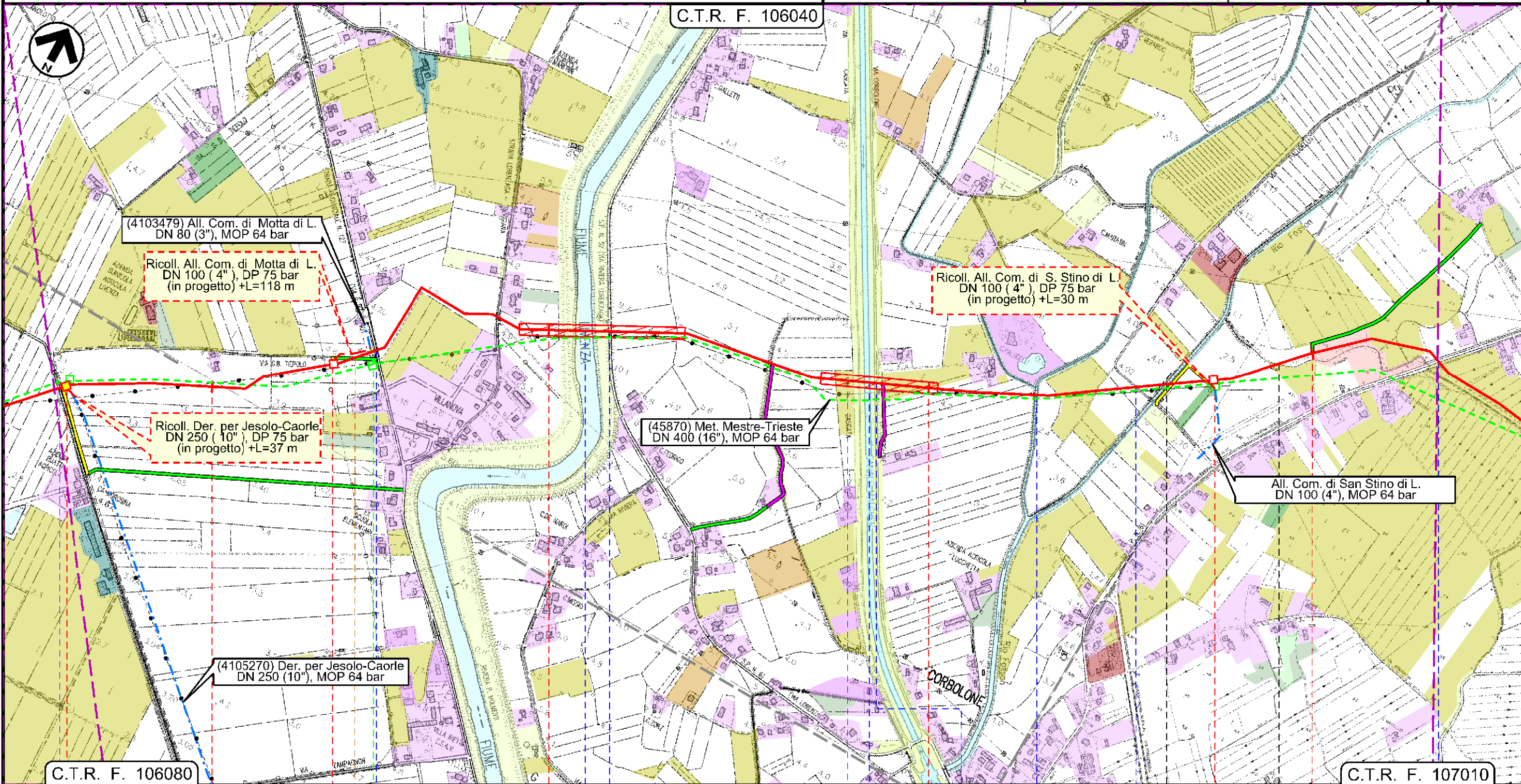
Il presente disegno e' di proprieta' aziendale - La Societa' tutela i propri diritti a termine di legge.

Met. Mestre - Trieste
 tratto Silea - Gonars DN 400 (16"), DP 75 bar

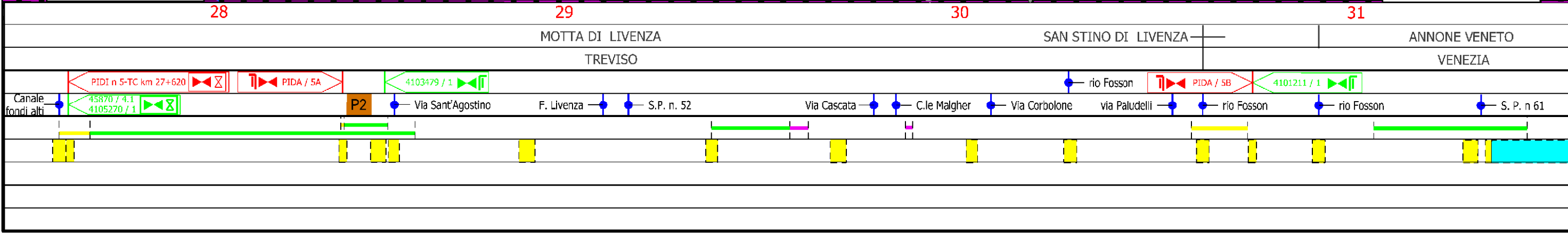
Usò del suolo

1	30/11/2017	EMISSIONE PER PERMESSI	G.GALLIZIOLI	G.BERTERA	H.D.AIUDI
0	26/05/2017	EMISSIONE PER VERIFICA DI FATTIBILITA'	L.FALCETELLI	G.BERTERA	H.D.AIUDI
INDICE	DATA	REVISIONI	ELABORATO	VERIFICATO	APPROVATO
			PROGETTISTA 		
			Dis.	10-DT-D-5207	
			Comm.	NR/17157	
			Rif. FTM: 011-PJM5-005-10-DT-D-5207		

Foglio
9
 di 23
 Scala
 1:10000



Il presente disegno è di proprietà aziendale - La Società tutela i propri diritti a termine di legge.



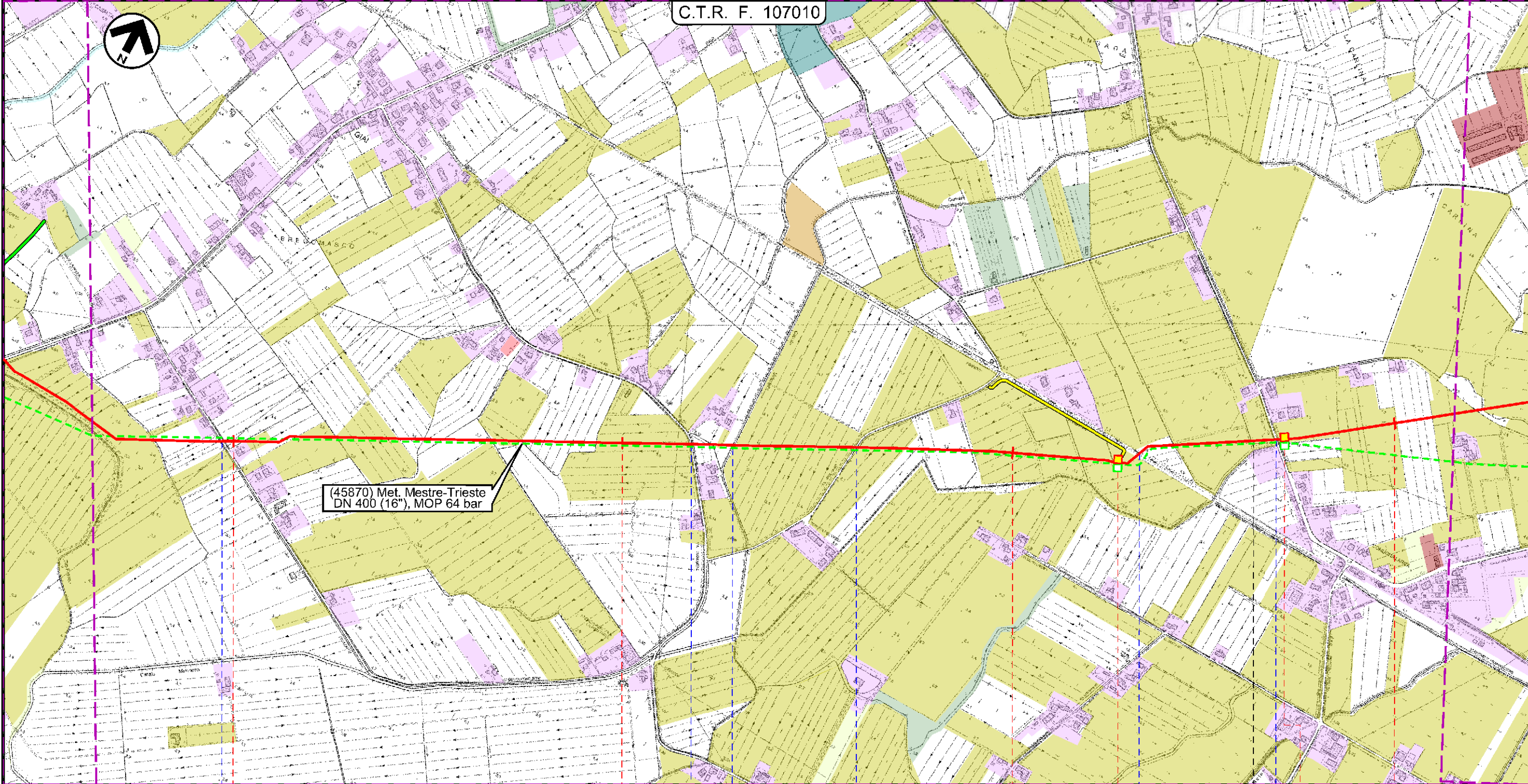
Met. Mestre - Trieste
 tratto Silea - Gonars DN 400 (16"), DP 75 bar

Uso del suolo

1	30/11/2017	EMISSIONE PER PERMESSI	G.GALLIZIOLI	G.BERTERA	H.D.AIUDI
0	26/05/2017	EMISSIONE PER VERIFICA DI FATTIBILITA'	L.FALCETELLI	G.BERTERA	H.D.AIUDI
INDICE	DATA	REVISIONI	ELABORATO	VERIFICATO	APPROVATO
			PROGETTISTA 		
			Dis.	10-DT-D-5207	
			Comm.	NR/17157	
			Rif. TFM: 011-PJM5-005-10-DT-D-5207		

Foglio
10
 di 23
 Scala
 1:10000

C.T.R. F. 107010

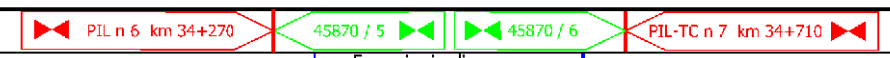


32 33 34 35

ANNONE VENETO
 VENEZIA

PRAMAGGIORE
 VENEZIA

Via Già di Pracurte • Via Pracurte • C.le Melonetto • Via Polvaro • Ferrovia in disarmo Tarvisio-Portogruaro • via Carline



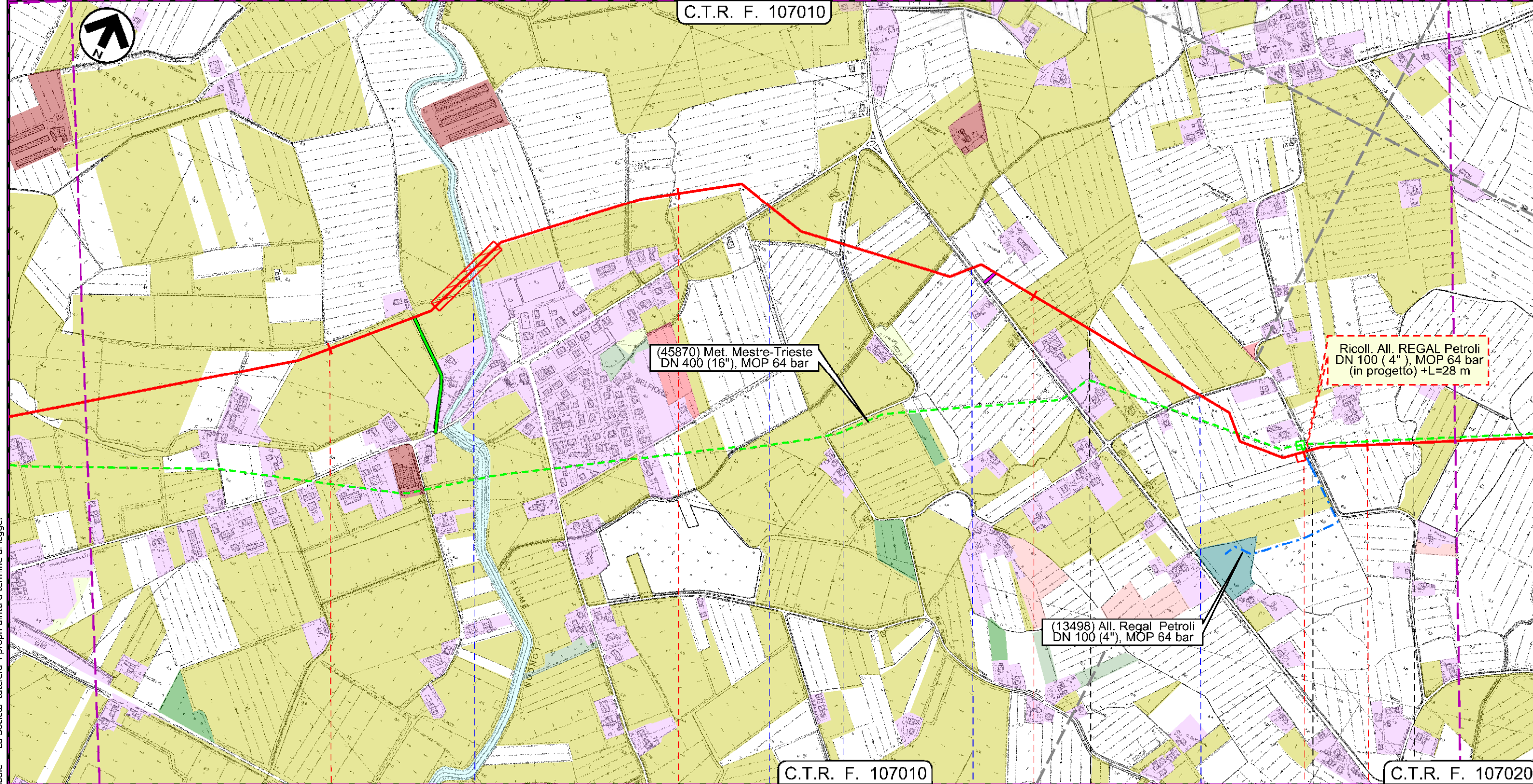
Il presente disegno e' di proprieta' aziendale - La Societa' tutela i propri diritti a termine di legge.

Met. Mestre - Trieste
 tratto Silea - Gonars DN 400 (16"), DP 75 bar

Uso del suolo

1	30/11/2017	EMISSIONE PER PERMESSI	G.GALLIZIOLI	G.BERTERA	H.D.AIUDI
0	26/05/2017	EMISSIONE PER VERIFICA DI FATTIBILITA'	L.FALCETELLI	G.BERTERA	H.D.AIUDI
INDICE	DATA	REVISIONI	ELABORATO	VERIFICATO	APPROVATO
			PROGETTISTA 		
			Dis.	10-DT-D-5207	
			Comm.	NR/17157	
			Rif. TFM: 011-PJM5-005-10-DT-D-5207		

Foglio
11
 di 23
 Scala
 1:10000



Il presente disegno e' di proprieta' aziendale - La Societa' tutela i propri diritti a termine di legge.

36 37 38 39

PRAMAGGIORE PORTOGRUARO PRAMAGGIORE PORTOGRUARO
 VENEZIA VENEZIA

13498 / 1 PIDS 7/A
 F. Loncon S. P. n 60 Via della Pietra S. R. n 53 via S. Biagio via Comugne

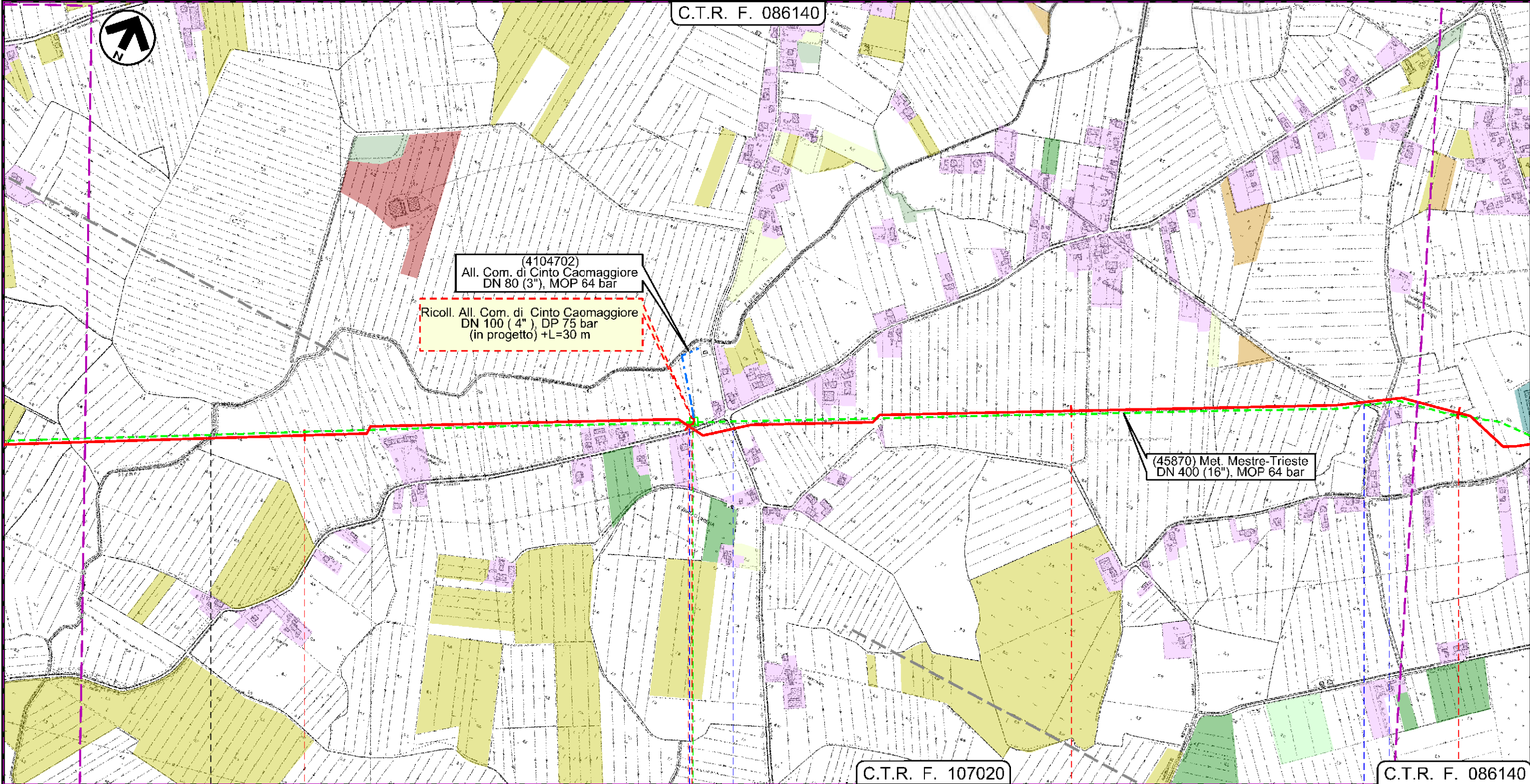


Met. Mestre - Trieste
 tratto Silea - Gonars DN 400 (16"), DP 75 bar

Uso del suolo

1	30/11/2017	EMISSIONE PER PERMESSI	G.GALLIZIOLI	G.BERTERA	H.D.AIUDI
0	26/05/2017	EMISSIONE PER VERIFICA DI FATTIBILITA'	L.FALCETELLI	G.BERTERA	H.D.AIUDI
INDICE	DATA	REVISIONI	ELABORATO	VERIFICATO	APPROVATO
			PROGETTISTA 		
			Dis.	10-DT-D-5207	
			Comm.	NR/17157	
			Rif. TFM: 011-PJM5-005-10-DT-D-5207		

Foglio
12
 di 23
 Scala
 1:10000



Il presente disegno e' di proprieta' aziendale - La Societa' tutela i propri diritti a termine di legge.

40	41	42	43
PORTOGRUARO	CINTO CAOMAGGIORE	CINTO CAOMAGGIORE	VENEZIA
VENEZIA			VENEZIA
F. Lison	PIDA 7/B Via Venezia	4104702 / 1 Via Bandida	via S. Gaetano Via Bravin

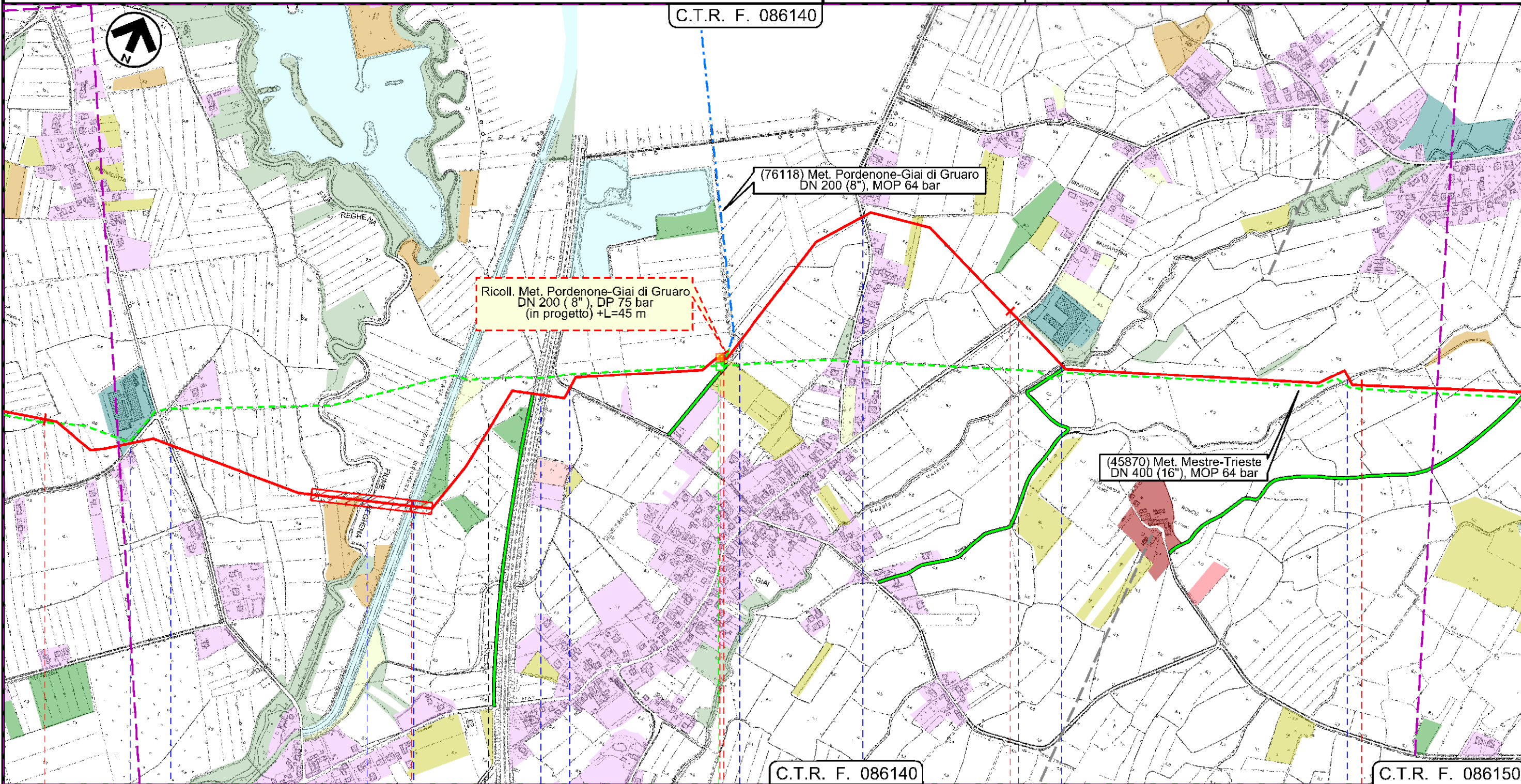
Met. Mestre - Trieste
 tratto Silea - Gonars DN 400 (16"), DP 75 bar

Usso del suolo

1	30/11/2017	EMISSIONE PER PERMESSI	G.GALLIZIOLI	G.BERTERA	H.D.AIUDI
0	26/05/2017	EMISSIONE PER VERIFICA DI FATTIBILITA'	L.FALCETELLI	G.BERTERA	H.D.AIUDI
INDICE	DATA	REVISIONI	ELABORATO	VERIFICATO	APPROVATO
			PROGETTISTA 		
			Dis.	10-DT-D-5207	
			Comm.	NR/17157	
			Rif. TFM: 011-PJM5-005-10-DT-D-5207		

Foglio
13
 di 23
 Scala
 1:10000

C.T.R. F. 086140



C.T.R. F. 086140

C.T.R. F. 086150

43 44 45 46 47

CINTO CAOMAGGIORE

GRUARO

GRUARO

VENEZIA

VENEZIA



via Banduzzo S. R. n 251 F. Reghena Autostrada 'A28' via G. Pascoli Str. Com. via Abbazia S. P. n 76 Roggia Versiola Fossa la Cortina

C.le Nuovo Reghena

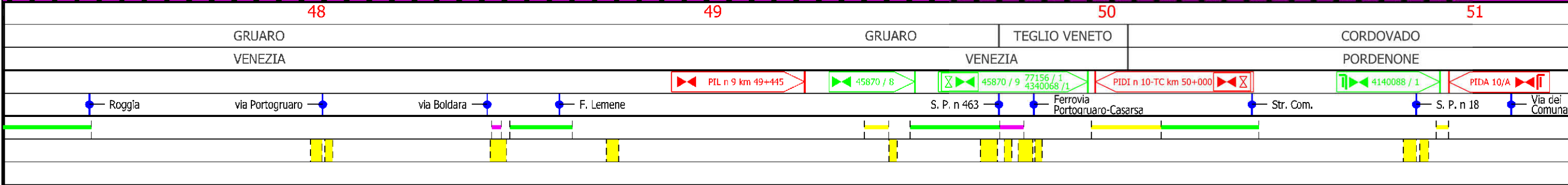
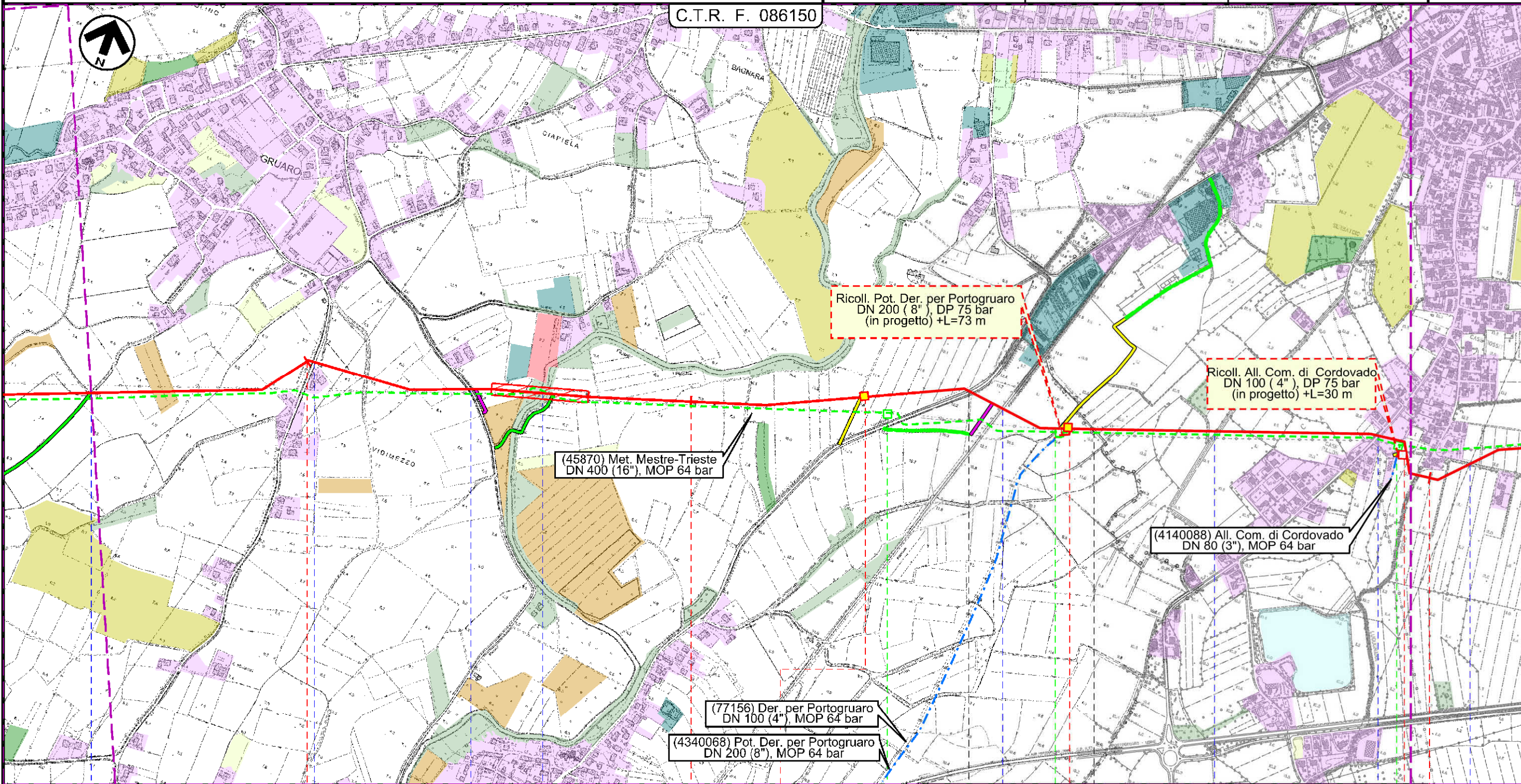
Il presente disegno e' di proprieta' aziendale - La Societa' tutela i propri diritti a termine di legge.

Met. Mestre - Trieste
 tratto Silea - Gonars DN 400 (16"), DP 75 bar

Usso del suolo

1	30/11/2017	EMISSIONE PER PERMESSI	G.GALLIZIOLI	G.BERTERA	H.D.AIUDI
0	26/05/2017	EMISSIONE PER VERIFICA DI FATTIBILITA'	L.FALCETELLI	G.BERTERA	H.D.AIUDI
INDICE	DATA	REVISIONI	ELABORATO	VERIFICATO	APPROVATO
			PROGETTISTA 		
			Dis.	10-DT-D-5207	
			Comm.	NR/17157	
			Rif. TFM: 011-PJM5-005-10-DT-D-5207		

Foglio
14
 di 23
 Scala
 1:10000



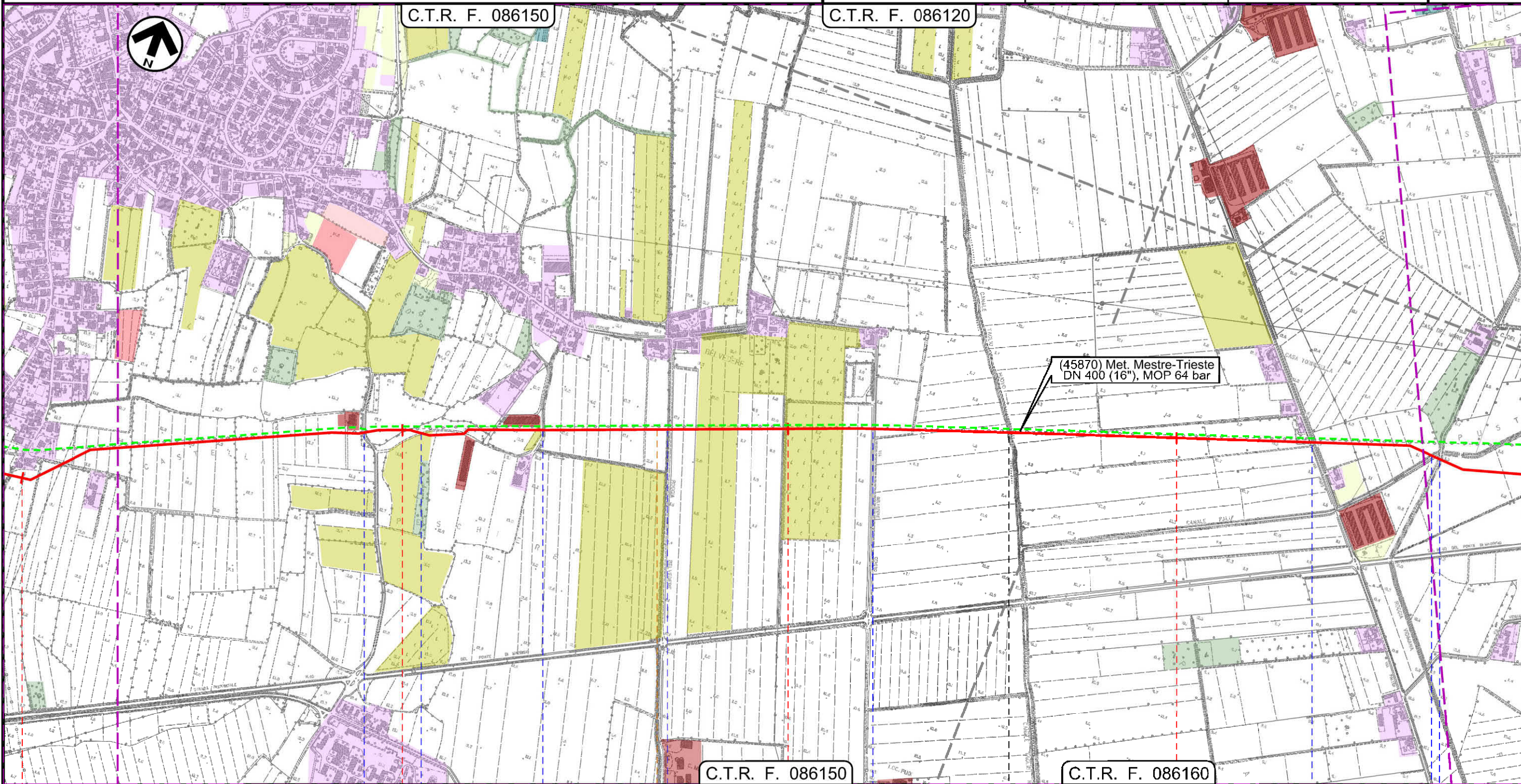
Il presente disegno e' di proprieta' aziendale - La Societa' tutela i propri diritti a termine di legge.

Met. Mestre - Trieste tratto Silea - Gonars DN 400 (16"), DP 75 bar

Usso del suolo

1	30/11/2017	EMISSIONE PER PERMESSI	G.GALLIZIOLI	G.BERTERA	H.D.AIUDI
0	26/05/2017	EMISSIONE PER VERIFICA DI FATTIBILITA'	L.FALCETELLI	G.BERTERA	H.D.AIUDI
INDICE	DATA	REVISIONI	ELABORATO	VERIFICATO	APPROVATO
			PROGETTISTA 		
			Dis.	10-DT-D-5207	
			Comm.	NR/17157	
			Rif. TFM: 011-PJM5-005-10-DT-D-5207		

Foglio
15
di 23
Scala
1:10000



51 52 53 54

COROVADO PORDENONE MORSANO AL TAGLIAMENTO PORDENONE

Via Vilunghi Str. Com. Via Bevedere Roggia Belvedere via Bevedere Centro C.le Taglio Nuovo via Pars C.le Palu' Roggia Vidimana

P3

Il presente disegno e' di proprieta' aziendale - La Societa' tutelera' i propri diritti a termine di legge.

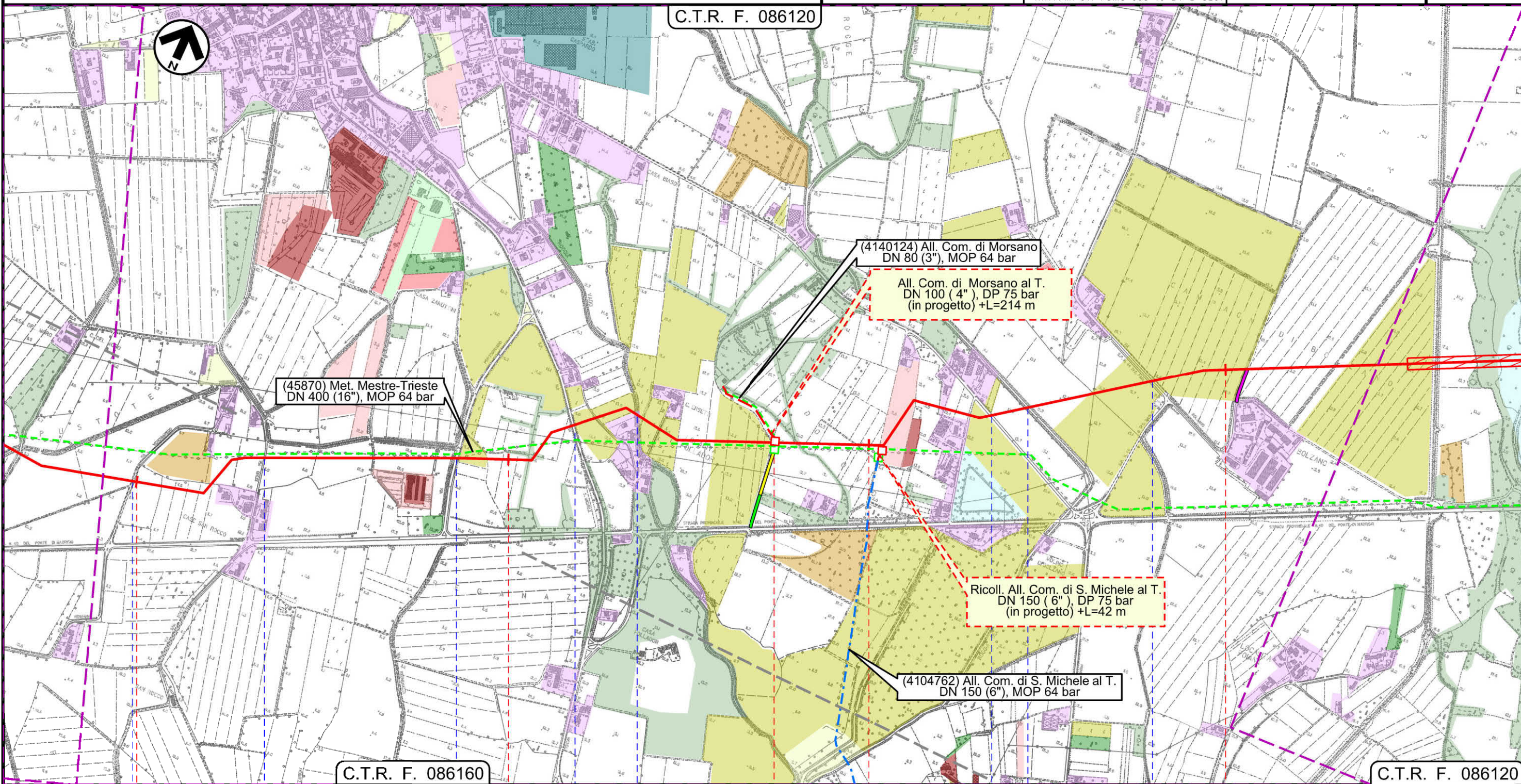
Met. Mestre - Trieste
tratto Silea - Gonars DN 400 (16"), DP 75 bar

Usso del suolo

1	30/11/2017	EMISSIONE PER PERMESSI	G.GALLIZIOLI	G.BERTERA	H.D.AIUDI
0	26/05/2017	EMISSIONE PER VERIFICA DI FATTIBILITA'	L.FALCETELLI	G.BERTERA	H.D.AIUDI
INDICE	DATA	REVISIONI			ELABORATO VERIFICATO APPROVATO
			PROGETTISTA Rif. TFM: 011-PJM5-005-10-DT-D-5207		
			Dis.	10-DT-D-5207	
			Comm.	NR/17157	

Foglio
16
di 23
Scala
1:10000

C.T.R. F. 086120



C.T.R. F. 086160

C.T.R. F. 086120

55

56

57

58

MORSANO AL TAGLIAMENTO

MORSANO AL TAGLIAMENTO

PORDENONE

PORDENONE



via Venchiaredo

via Onedi

via Reganazzi

S. P. n 8

Roggia Vado Via Follador

S.P. n. 44

Roggia del Molino

S.P. n 44

Il presente disegno e' di proprieta' aziendale - La Societa' tutelera i propri diritti a termine di legge.

Met. Mestre - Trieste
tratto Silea - Gonars DN 400 (16"), DP 75 bar

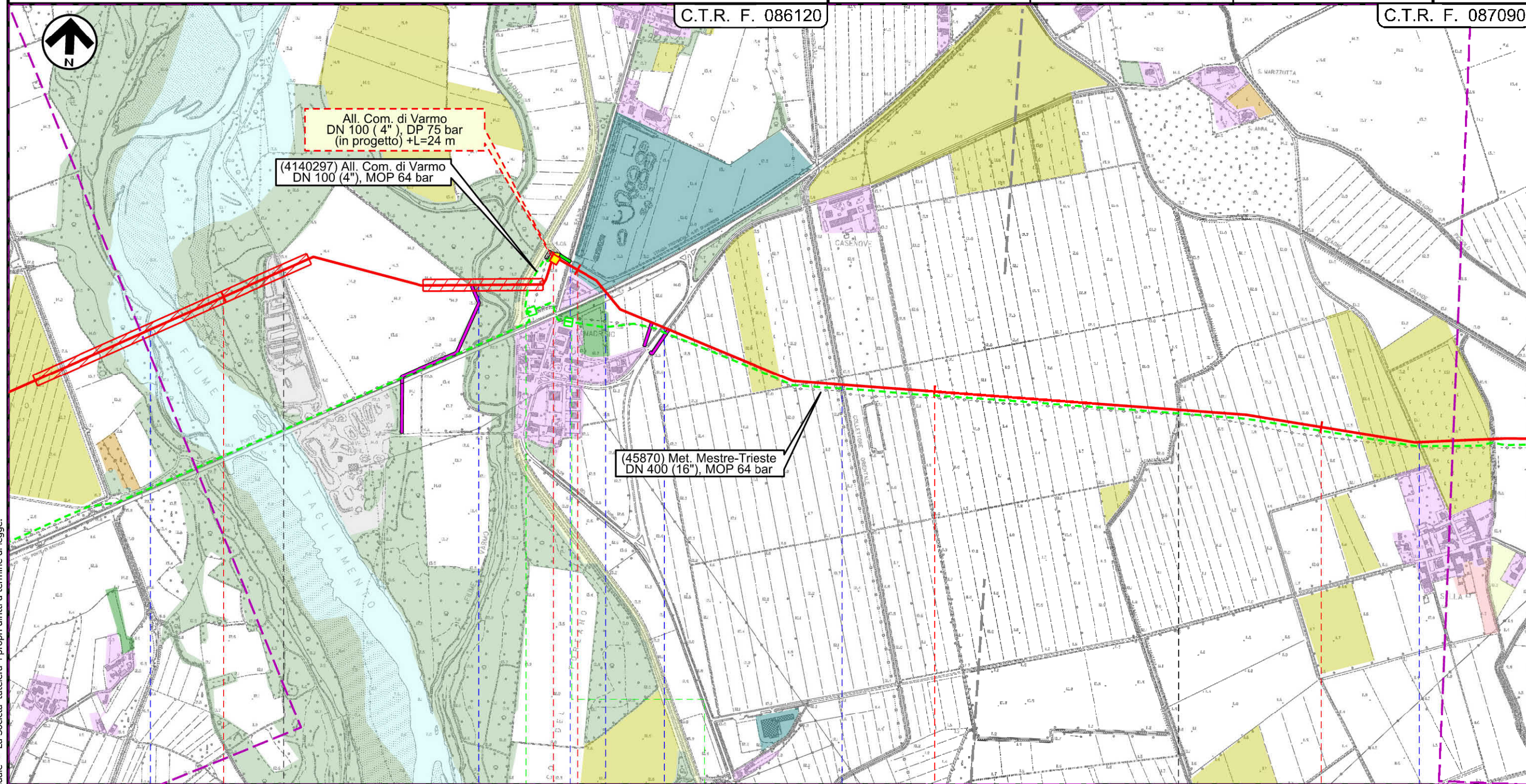
Usso del suolo

1	30/11/2017	EMMISSIONE PER PERMESSI	G.GALLIZIOLI	G.BERTERA	H.D.AIUDI
0	26/05/2017	EMMISSIONE PER VERIFICA DI FATTIBILITA'	L.FALCETELLI	G.BERTERA	H.D.AIUDI
INDICE	DATA	REVISIONI	ELABORATO	VERIFICATO	APPROVATO
			PROGETTISTA 		
			Dis.	10-DT-D-5207	
			Comm.	NR/17157	

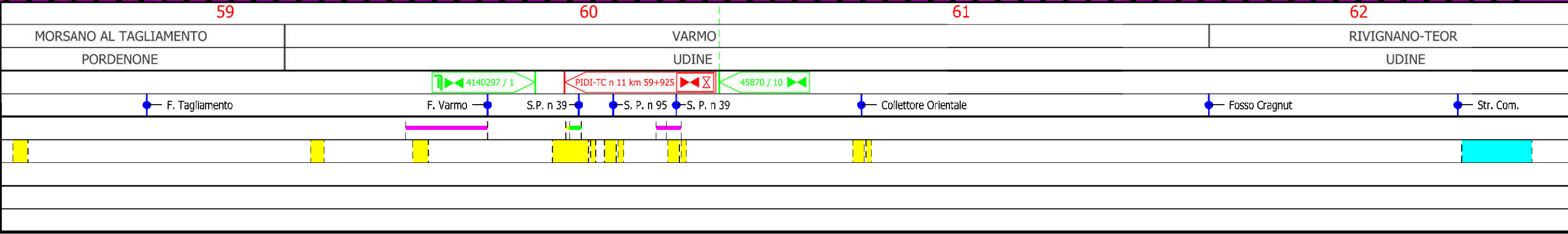
Foglio
17
di 23
Scala
1:10000

C.T.R. F. 086120

C.T.R. F. 087090



Il presente disegno e' di proprieta' aziendale - La Societa' tutela i propri diritti a termine di legge.



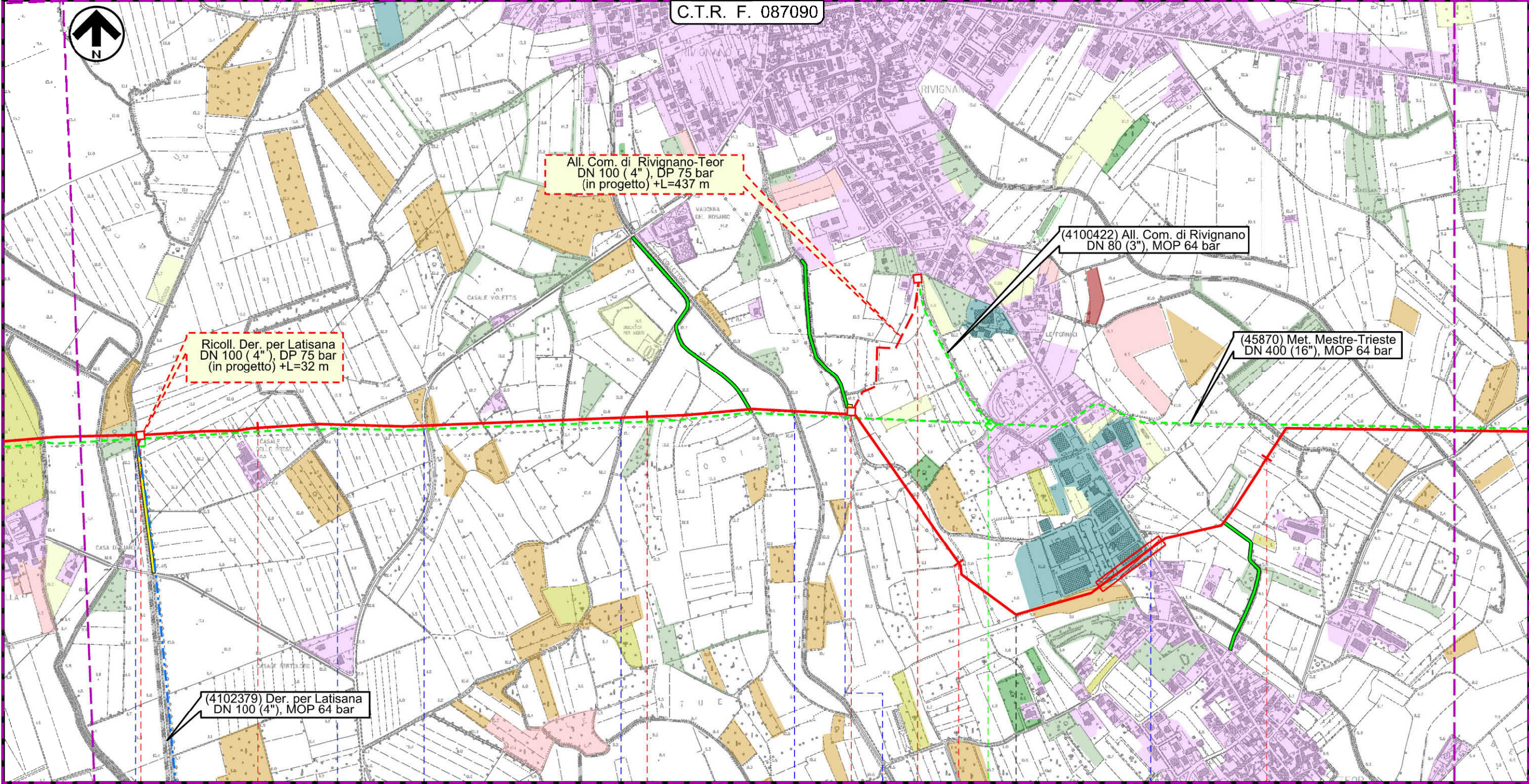
Met. Mestre - Trieste
 tratto Silea - Gonars DN 400 (16"), DP 75 bar

Uso del suolo

1	30/11/2017	EMISSIONE PER PERMESSI	G.GALLIZIOLI	G.BERTERA	H.D.AIUDI
0	26/05/2017	EMISSIONE PER VERIFICA DI FATTIBILITA'	L.FALCETELLI	G.BERTERA	H.D.AIUDI
INDICE	DATA	REVISIONI	ELABORATO	VERIFICATO	APPROVATO
			PROGETTISTA 		
			Dis.	10-DT-D-5207	
			Comm.	NR/17157	
			Rif. TFM: 011-PJM5-005-10-DT-D-5207		

Foglio
18
 di 23
 Scala
 1:10000

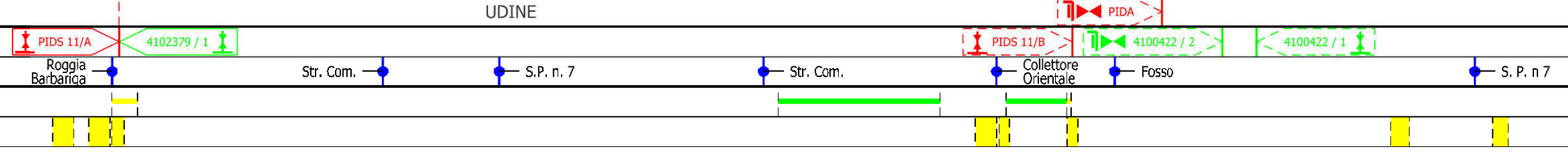
C.T.R. F. 087090



63 RIVIGNANO-TEOR 64 65 66 RIVIGNANO-TEOR

UDINE

UDINE



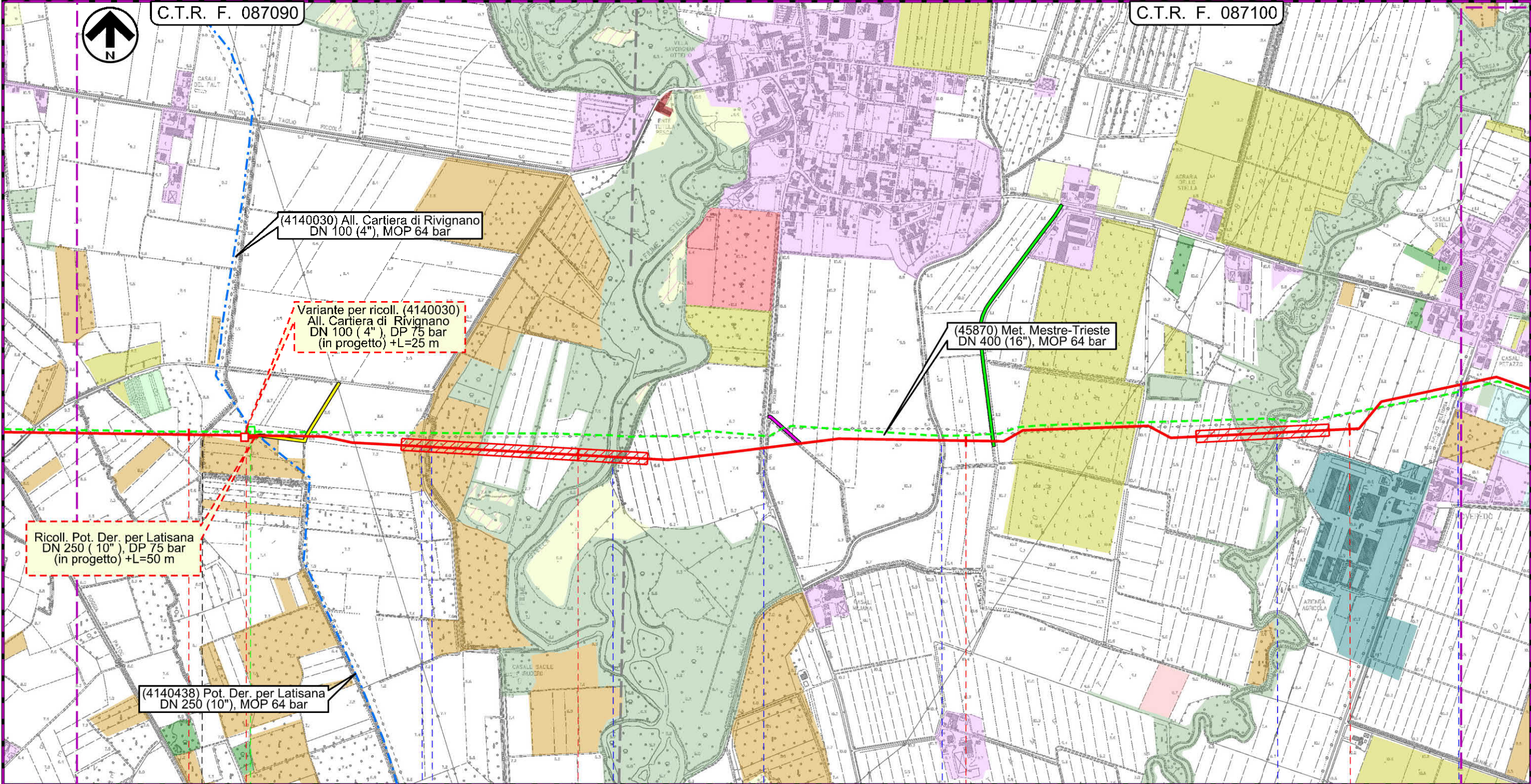
Il presente disegno e' di proprieta' aziendale - La Societa' tutelera' i propri diritti a termine di legge.

Met. Mestre - Trieste
 tratto Silea - Gonars DN 400 (16"), DP 75 bar

Usso del suolo

1	30/11/2017	EMISSIONE PER PERMESSI	G.GALLIZIOLI	G.BERTERA	H.D.AIUDI
0	26/05/2017	EMISSIONE PER VERIFICA DI FATTIBILITA'	L.FALCETELLI	G.BERTERA	H.D.AIUDI
INDICE	DATA	REVISIONI	ELABORATO	VERIFICATO	APPROVATO
 SNAM RETE GAS			PROGETTISTA  techfem		
Rif. TFM: 011-PJM5-005-10-DT-D-5207			Dis.	10-DT-D-5207	
			Comm.	NR/17157	

Foglio
19
 di 23
 Scala
 1:10000



RIVIGNANO-TEOR

RIVIGNANO-TEOR

POCENIA

UDINE

UDINE



Via Ariis • Roggia • F. Stella • Via Pocenia • C.le Milana • F. Torsa • S. P. n 43

Il presente disegno e' di proprieta' aziendale - La Societa' tutela i propri diritti a termine di legge.

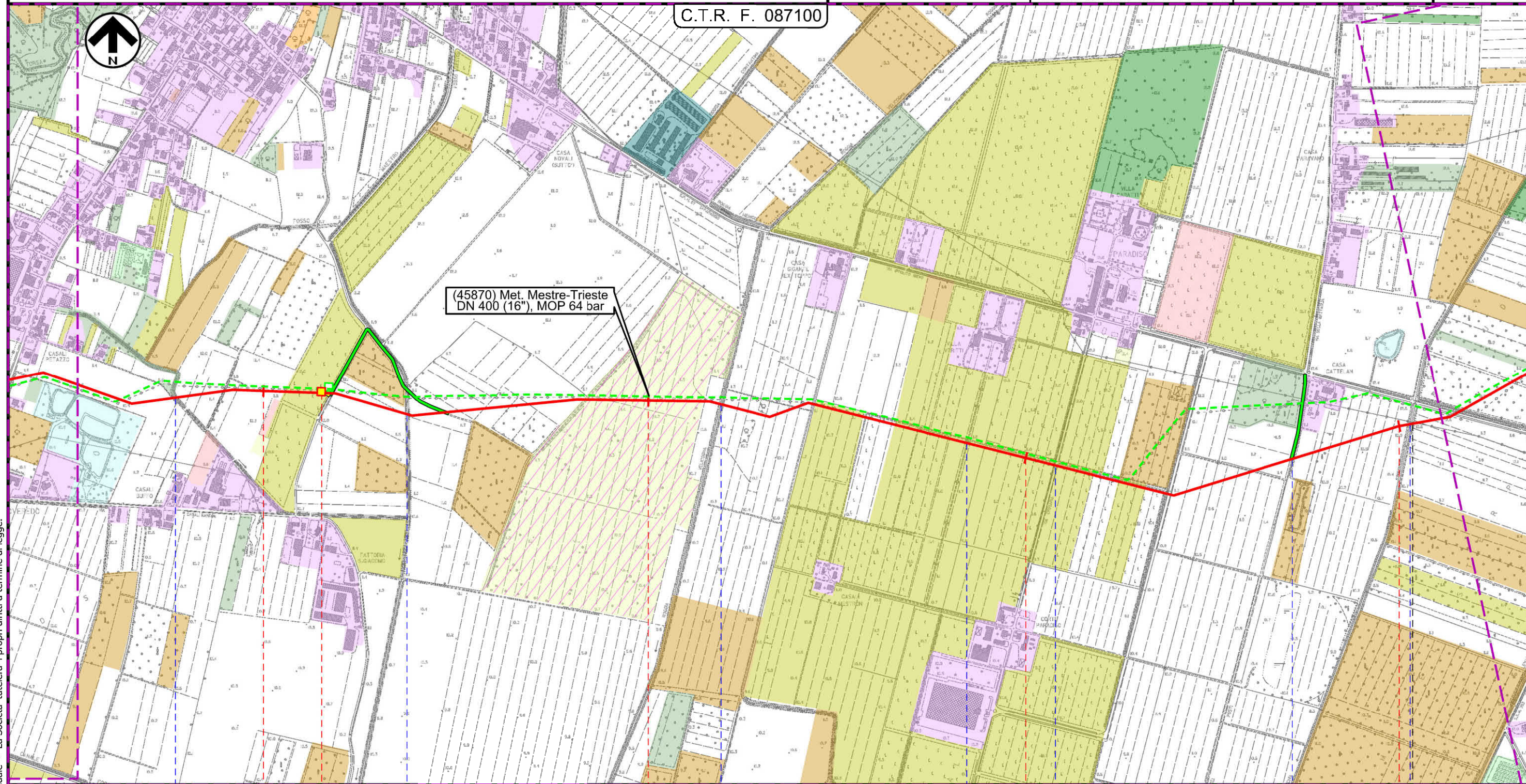
Met. Mestre - Trieste
 tratto Silea - Gonars DN 400 (16"), DP 75 bar

Uso del suolo

1	30/11/2017	EMISSIONE PER PERMESSI	G.GALLIZIOLI	G.BERTERA	H.D.AIUDI
0	26/05/2017	EMISSIONE PER VERIFICA DI FATTIBILITA'	L.FALCETELLI	G.BERTERA	H.D.AIUDI
INDICE	DATA	REVISIONI	ELABORATO	VERIFICATO	APPROVATO
			PROGETTISTA 		
			Dis.	10-DT-D-5207	
			Comm.	NR/17157	
			Rif. TFM: 011-PJM5-005-10-DT-D-5207		

Foglio
20
 di 23
 Scala
 1:10000

C.T.R. F. 087100



(45870) Met. Mestre-Trieste
 DN 400 (16"), MOP 64 bar


71 72 73 74

POCENIA
 UDINE

CASTIONS
 DI STRADA
 UDINE

45870 / 11 PIL n 13-TC km 71+145

- Fosso Maistravecchia
- Fosso Maestro
- Roggia Velicogna
- Villa Caratti De Giudici
- Str. Com.
- Str. Com.
- S.P. n. 87
- Roggia Revonchio



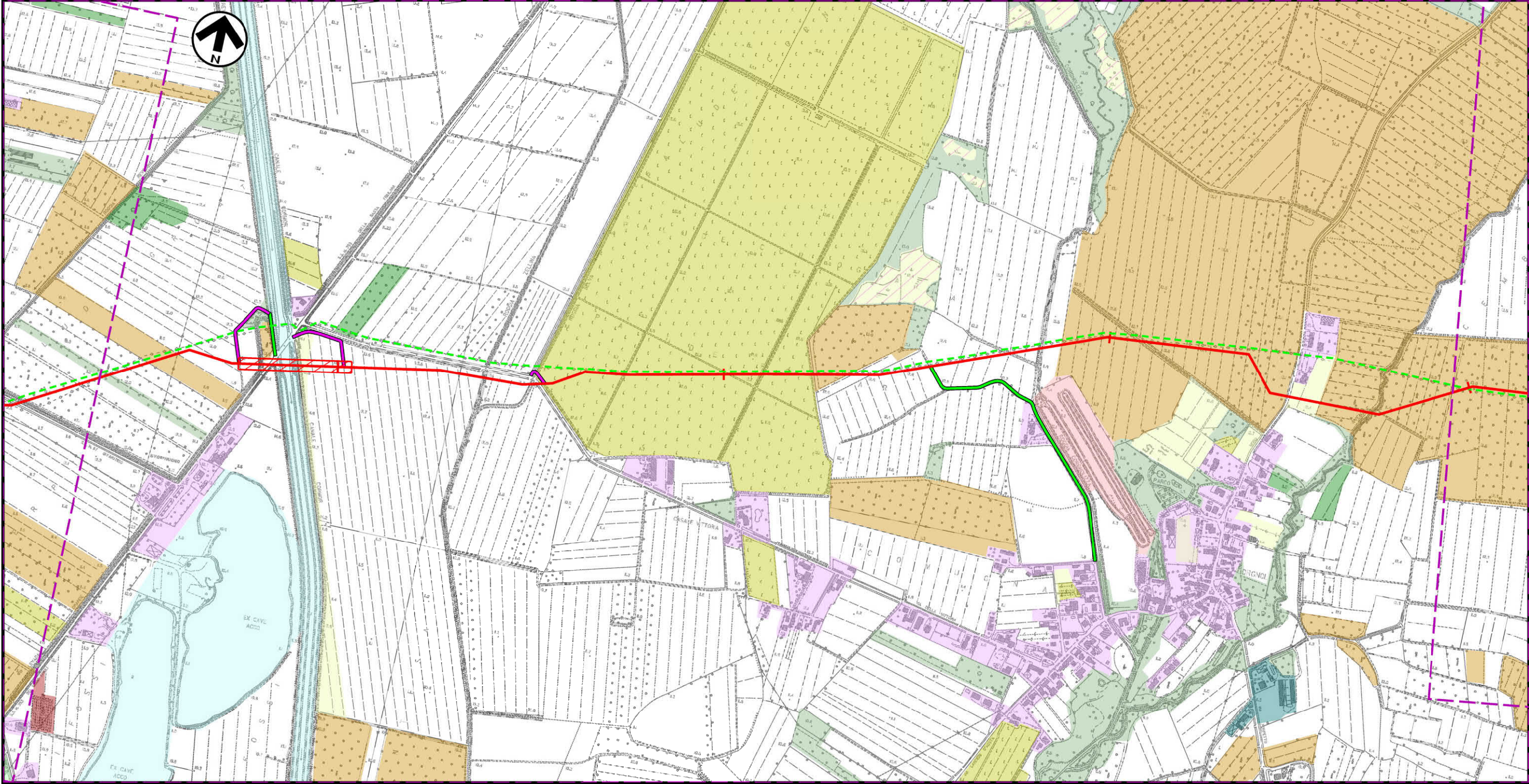
Il presente disegno e' di proprieta' aziendale - La Societa' tutelera' i propri diritti a termine di legge.

Met. Mestre - Trieste
 tratto Silea - Gonars DN 400 (16"), DP 75 bar

Uso del suolo

1	30/11/2017	EMISSIONE PER PERMESSI	G.GALLIZIOLI	G.BERTERA	H.D.AIUDI
0	26/05/2017	EMISSIONE PER VERIFICA DI FATTIBILITA'	L.FALCETELLI	G.BERTERA	H.D.AIUDI
INDICE	DATA	REVISIONI	ELABORATO	VERIFICATO	APPROVATO
			PROGETTISTA  Rif. TFM: 011-PJM5-005-10-DT-D-5207		
			Dis.	10-DT-D-5207	
			Comm.	NR/17157	

Foglio
 di 23
 Scala
 1:10000



Il presente disegno e' di proprieta' aziendale - La Societa' tutelera' i propri diritti a termine di legge.

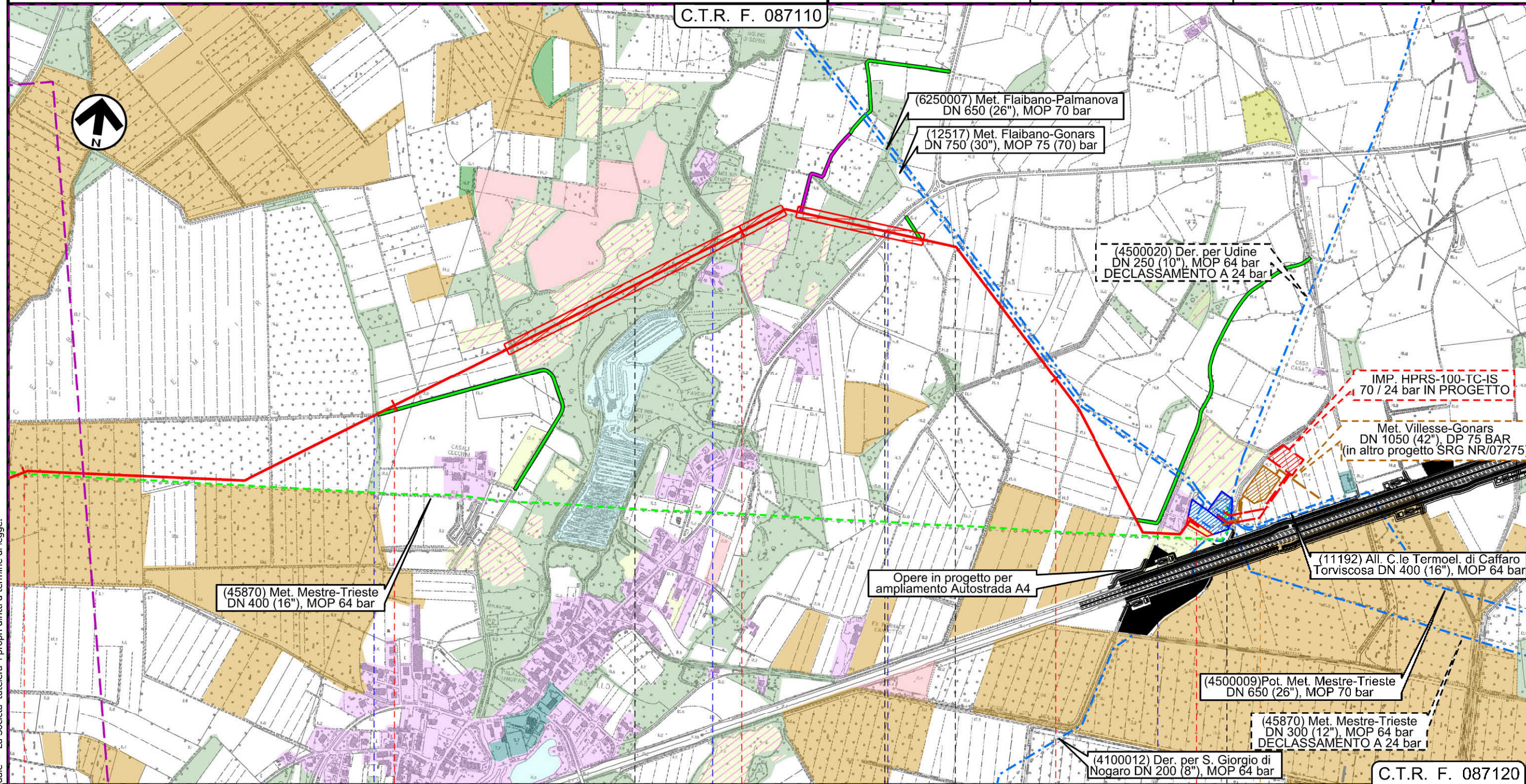
Met. Mestre - Trieste
 tratto Silea - Gonars DN 400 (16"), DP 75 bar

Usso del suolo

1	30/11/2017	EMISSIONE PER PERMESSI	G.GALLIZIOLI	G.BERTERA	H.D.AIUDI
0	26/05/2017	EMISSIONE PER VERIFICA DI FATTIBILITA'	L.FALCETELLI	G.BERTERA	H.D.AIUDI
INDICE	DATA	REVISIONI	ELABORATO	VERIFICATO	APPROVATO
			PROGETTISTA 		
			Dis.	10-DT-D-5207	
			Comm.	NR/17157	
			Rif. TFM: 011-PJM5-005-10-DT-D-5207		

Foglio
22
 di 23
 Scala
 1:10000

C.T.R. F. 087110



C.T.R. F. 087120

78	79	80	81	81+620
PORPETTO		GONARS		GONARS
UDINE				
				P4

Il presente disegno e' di proprieta' aziendale - La Societa' tutelera' i propri diritti a termine di legge.

1	30/11/2017	EMISSIONE PER PERMESSI	G.GALLIZIOLI	G.BERTERA	H.D.AIUDI
0	26/05/2017	EMISSIONE PER VERIFICA DI FATTIBILITA'	L.FALCETELLI	G.BERTERA	H.D.AIUDI
INDICE	DATA	REVISIONI	ELABORATO	VERIFICATO	APPROVATO
			PROGETTISTA 		
			Dis.	10-DT-D-5207	
			Comm.	NR/17157	
			Rif. TFM: 011-PJM5-005-10-DT-D-5207		Scala 1:10000

SIMBOLOGIA CARTOGRAFICA

- | | | | |
|--|---|--|---|
| | Metanodotto in progetto | | Altre condotte di terzi |
| | Altro Metanodotto in progetto | | Gallerie, Tunnel, Mini-Microtunnel, Raise Boring e T.O.C. |
| | Metanodotti in esercizio | | Impianti di linea in progetto |
| | Metanodotti da porre fuori esercizio e recuperare | | Impianti di linea su rete in esercizio |
| | Metanodotto di altro progetto | | Impianti di linea da porre fuori esercizio e recuperare |
| | Aree impianti stacco-terminale in progetto | | Strade di accesso provvisorio |
| | Aree impianti stacco-terminale esistenti | | Strada di accesso all'impianto |
| | | | Adeguamento strade esistenti |
| | | | Limite sovrapposizione fogli |

SIMBOLOGIA MECCANICA

- Punto di intercettazione di linea (P.I.L.)
- Punto di intercettazione di derivazione importante (P.I.D.I.)
- Punto di intercettazione di derivazione semplice con stacco da P.I.L. (P.I.D.S.)
- Punto di intercettazione e derivazione semplice con stacco da Linea (P.I.D.S.)
- Punto di intercettazione con discaggio di allacciamento (P.I.D.A.)
- Punto predisposto per il discaggio di allacciamento (P.P.D.A.)
- Punto di sezionamento elettrico terminale (P.S.E.T.)
- Stazione predisposta per lancio e ricevimento PIG
- Impianto di riduzione/regolazione della pressione

SIMBOLOGIA TEMATICA

- Arboricoltura da legno e altre colture permanenti
- Aree estrattive
- Aree urbane (aree residenziali, aree sportive, verde urbano/privato, aree ad accesso limitato)
- Aree boscate
- Bacini idrici, fiumi e canali
- Complessi industriali, commerciali, tecnologici, ospedalieri e spazi annessi
- Frutteti
- Impianti energetici
- Inculti e aree rimaneggiate
- Insedimenti zootecnici e complessi agroindustriali
- Prati Stabili secondo inventario FVG di cui alla L.R. n.9 del 29/04/05
- Rimboschimenti
- Seminativi
- Superfici a prato
- Vigneti e colture associate
- Vivai e orticole

Progressiva chilometrica	N.				
Comuni					
Province					
Impianti in progetto					
Attraversamenti	TIPOLOGIA ATTRAVERSATA (SS n. #, corso d'acqua, ferrovia, ecc.)				
Strade - Piste - Depositi provv. - Piazzole	ACCESSO IMPIANTI	ADEGUAMENTI STRADE	STRADE PROVVISORIE	DEPOSITI TEMPORANEI	PIAZZOLE
Fascia di lavoro		ALLARGATA	RIDOTTA		