


COROGRAFIA

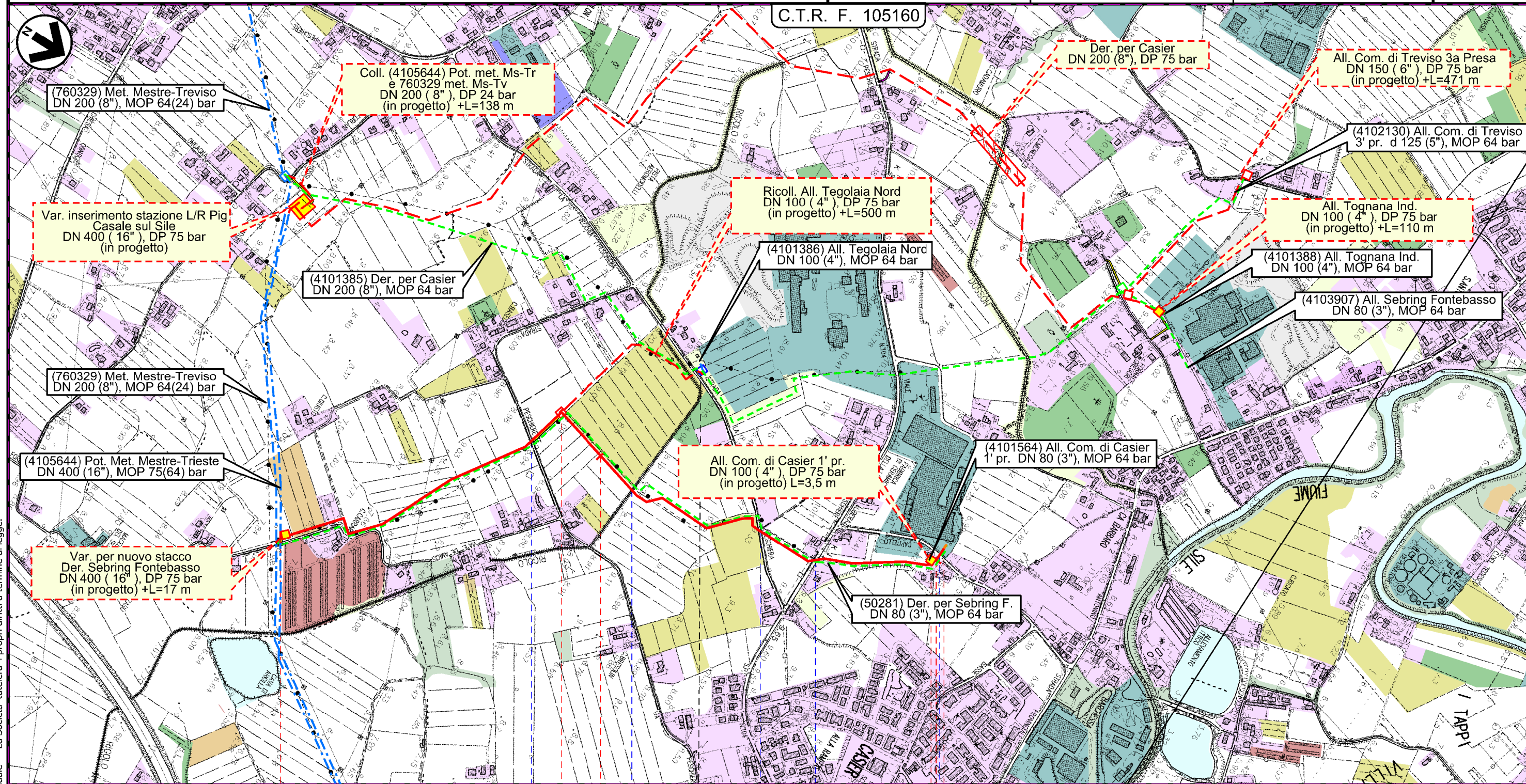
1	30/11/2017	EMISSIONE PER PERMESSI	G.GALLIZIOLI	G.BERTERA	H.D. AIUDI
0	26/05/2017	EMISSIONE PER VERIFICA DI FATTIBILITA'	L.FALCETELLI	G.BERTERA	H.D. AIUDI
INDICE	DATA	REVISIONI	ELABORATO	VERIFICATO	APPROVATO
 SNAM RETE GAS		PROGETTISTA 		Dis. 12-DT-D-5207 Fg. 1 di 3	
Der. per Sebring Fontebasso DN 100 (4"), DP 75 bar			Comm. NR/17157		
Uso del suolo			Sostituisce il Sostituito dal		
INDICE	1				
Scala	1:10000				

Der. per Sebring Fontebasso DN 100 (4"), DP 75 bar

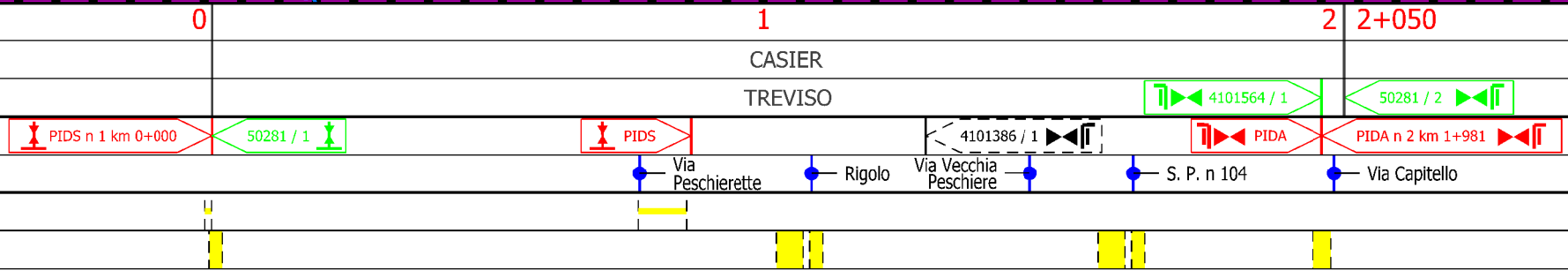
Usso del suolo

1	30/11/2017	EMISSIONE PER PERMESSI	G.GALLIZIOLI	G.BERTERA	H.D.AIUDI	Foglio 2 di 3 Scala 1:10000
0	26/05/2017	EMISSIONE PER VERIFICA DI FATTIBILITA'	L.FALCETELLI	G.BERTERA	H.D.AIUDI	
INDICE	DATA	REVISIONI	ELABORATO	VERIFICATO	APPROVATO	
						Dis. 12-DT-D-5207
			Rif. F.M.: 011-PJM5-005-12-DT-D-5207			Comm. NR/17157

C.T.R. F. 105160



Il presente disegno e' di proprieta' aziendale - La Societa' tutela i propri diritti a termine di legge.



1	30/11/2017	EMISSIONE PER PERMESSI	G.GALLIZIOLI	G.BERTERA	H.D.AIUDI
0	26/05/2017	EMISSIONE PER VERIFICA DI FATTIBILITA'	L.FALCETELLI	G.BERTERA	H.D.AIUDI
INDICE	DATA	REVISIONI	ELABORATO	VERIFICATO	APPROVATO
			PROGETTISTA 		
			Dis.	12-DT-D-5207	
			Comm.	NR/17157	
			Rif.TFM: 011-PJM5-005-12-DT-D-5207		

SIMBOLOGIA CARTOGRAFICA

- | | | | |
|--|---|--|---|
| | Metanodotto in progetto | | Altre condotte di terzi |
| | Altro Metanodotto in progetto | | Gallerie, Tunnel, Mini-Microtunnel, Raise Boring e T.O.C. |
| | Metanodotti in esercizio | | Impianti di linea in progetto |
| | Metanodotti da porre fuori esercizio e recuperare | | Impianti di linea su rete in esercizio |
| | Metanodotto di altro progetto | | Impianti di linea da porre fuori esercizio e recuperare |
| | Aree impianti stacco-terminale in progetto | | Strade di accesso provvisorio |
| | Aree impianti stacco-terminale esistenti | | Strada di accesso all'impianto |
| | | | Adeguamento strade esistenti |
| | | | Limite sovrapposizione fogli |

SIMBOLOGIA MECCANICA

- Punto di intercettazione di linea (P.I.L.)
- Punto di intercettazione di derivazione importante (P.I.D.I.)
- Punto di intercettazione di derivazione semplice con stacco da P.I.L. (P.I.D.S.)
- Punto di intercettazione e derivazione semplice con stacco da Linea (P.I.D.S.)
- Punto di intercettazione con discaggio di allacciamento (P.I.D.A.)
- Punto predisposto per il discaggio di allacciamento (P.P.D.A.)
- Punto di sezionamento elettrico terminale (P.S.E.T.)
- Stazione predisposta per lancio e ricevimento PIG
- Impianto di riduzione/ regolazione della pressione

SIMBOLOGIA TEMATICA

- Arboricoltura da legno e altre colture permanenti
- Aree estrattive
- Aree urbane (aree residenziali, aree sportive, verde urbano/privato, aree ad accesso limitato)
- Aree boscate
- Bacini idrici, fiumi e canali
- Complessi industriali, commerciali, tecnologici, ospedalieri e spazi annessi
- Frutteti
- Impianti energetici
- Incolti e aree rimaneggiate
- Insediamenti zootecnici e complessi agroindustriali
- Prati Stabili secondo inventario FVG di cui alla L.R. n.9 del 29/04/05
- Rimboschimenti
- Seminativi
- Superfici a prato
- Vigneti e colture associate
- Vivai e orticole

Il presente disegno e' di proprieta' aziendale - La Societa' tutela i propri diritti a termine di legge.

Progressiva chilometrica	N.
Comuni	
Province	
Impianti in progetto	
Attraversamenti	
Strade - Piste - Depositi provv. - Piazzole	
Fascia di lavoro	