

COROGRAFIA

Il presente disegno e' di proprieta' aziendale - La Societa' tutelera i propri diritti a termine di legge.

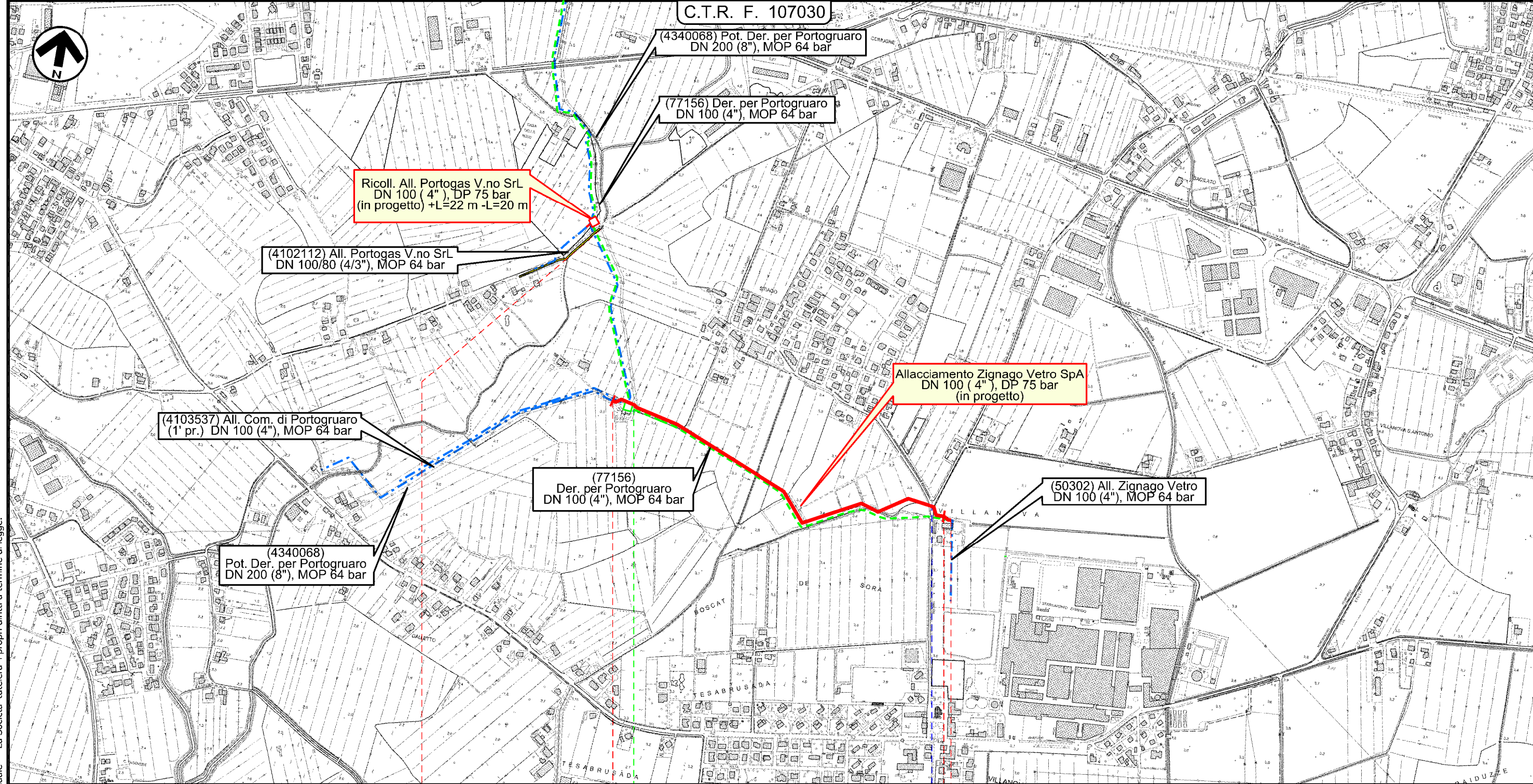
1	01/12/2017	EMISSIONE PER PERMESSI	G.GALLIZIOLI	G.BERTERA	H.D. AIUDI
0	11/08/2017	EMISSIONE PER COMMENTI	L.FALCETELLI	G.BERTERA	H.D. AIUDI
INDICE	DATA	REVISIONI	ELABORATO	VERIFICATO	APPROVATO
			PROGETTISTA Rif.TFM: 011-PJM5-005-18-DT-D-5221		
All. Zignano Vetro DN 100 (4"), DP 75 Bar Ricoll. All. Portogas V.no Srl DN 100 (4"), DP 75 Bar			Dis. 18-DT-D-5221 Fg. 1 di 3		
Impatto ambientale transitorio			Comm. NR/17157 Sostituisce il Sostituito dal		
INDICE	0	1			
Scala	1:10000				

All. Zignago Vetro DN 100 (4"), DP 75 Bar
 Ricoll. All. Portogas V.no Srl DN 100 (4"), DP 75 Bar

Impatto ambientale transitorio

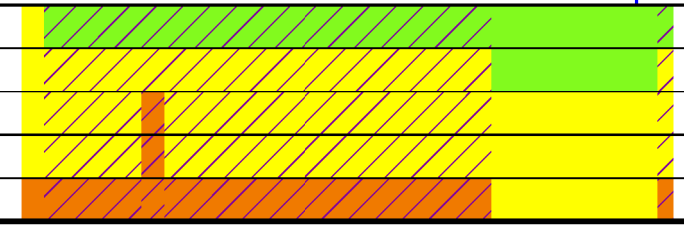
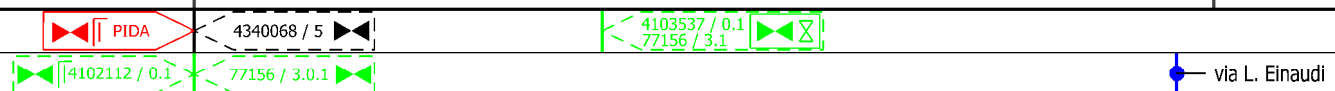
1	01/12/2017	EMISSIONE PER PERMESSI	G.GALLIZIOLI	G.BERTERA	H.D.AIUDI
0	11/08/2017	EMISSIONE PER COMMENTI	L.FALCETELLI	G.BERTERA	H.D.AIUDI
INDICE	DATA	REVISIONI	ELABORATO	VERIFICATO	APPROVATO
			PROGETTISTA 		
			Dis.	18-DT-D-5221	
			Comm.	NR/17157	
			Rif.TFM: 011-PJM5-005-18-DT-D-5221		

Foglio
2
 di 3
 Scala
 1:10000



0 1 1+022

FOSSALTA DI PORTOGRUARO
 VENEZIA



Il presente disegno e' di proprieta' aziendale - La Societa' tutela i propri diritti a termine di legge.

1	01/12/2017	EMISSIONE PER PERMESSI	G.GALLIZIOLI	G.BERTERA	H.D.AIUDI
0	11/08/2017	EMISSIONE PER COMMENTI	L.FALCETELLI	G.BERTERA	H.D.AIUDI
INDICE	DATA	REVISIONI	ELABORATO	VERIFICATO	APPROVATO
			PROGETTISTA Rif.TFM: 011-PJM5-005-18-DT-D-5221		
			Dis.	18-DT-D-5221	
			Comm.	NR/17157	

Impatto ambientale transitorio

LEGENDA

SIMBOLOGIA CARTOGRAFICA

- | | | | |
|--|---|--|---|
| | Metanodotto in progetto | | Altre condotte di terzi |
| | Altro Metanodotto in progetto | | Gallerie, Tunnel, Mini-Microtunnel, Raise Boring e T.O.C. |
| | Metanodotti in esercizio | | Impianti di linea in progetto |
| | Metanodotti da porre fuori esercizio e recuperare | | Impianti di linea su rete in esercizio |
| | Metanodotto di altro progetto | | Impianti di linea da porre fuori esercizio e recuperare |
| | Aree impianti stacco-terminale in progetto | | Strade di accesso provvisorio |
| | Aree impianti stacco-terminale esistenti | | Strada di accesso all'impianto |
| | Aree impianti di altro progetto | | Adeguamento strade esistenti |
| | | | Limite sovrapposizione fogli |

SIMBOLOGIA TEMATICA (In fincatura)

- | | |
|--|--|
| | Impatto ALTO |
| | Impatto MEDIO |
| | Impatto BASSO |
| | Impatto TRASCURABILE |
| | Impatto NULLO |
| | Parallelismo tra tracciato in progetto e dismissione |

SIMBOLOGIA MECCANICA

- | | |
|--|--|
| | Punto di intercettazione di linea (P.I.L.) |
| | Punto di intercettazione di derivazione importante (P.I.D.I.) |
| | Punto di intercettazione di derivazione semplice con stacco da P.I.L. (P.I.D.S.) |
| | Punto di intercettazione e derivazione semplice con stacco da Linea (P.I.D.S.) |
| | Punto di intercettazione con discaggio di allacciamento (P.I.D.A.) |
| | Punto predisposto per il discaggio di allacciamento (P.P.D.A.) |
| | Punto di sezionamento elettrico terminale (P.S.E.T.) |
| | Stazione predisposta per lancio e ricevimento PIG |
| | Impianto di riduzione/regolazione della pressione |

Il presente disegno e' di proprieta' aziendale - La Societa' tutelera' i propri diritti a termine di legge.

Progressiva chilometrica	N.
Comuni	
Province	
Impianti in progetto	
Attraversamenti	
Ambiente idrico	
Suolo e sottosuolo	
Vegetazione ed uso del suolo	
Paesaggio	
Fauna ed ecosistemi	