



COROGRAFIA

Il presente disegno e' di proprieta' aziendale - La Societa' tutelera i propri diritti a termine di legge.

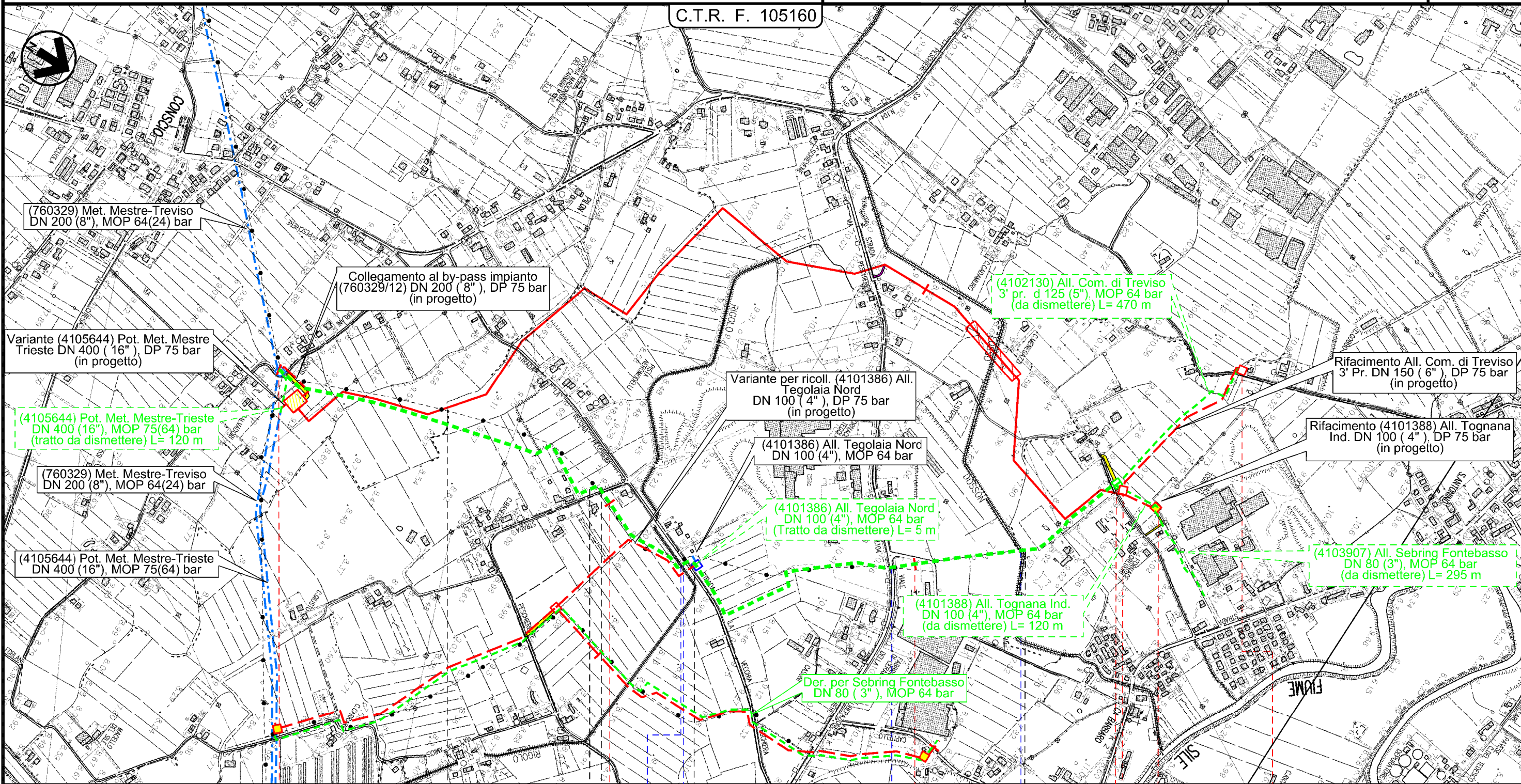
1	01/12/2017	EMISSIONE PER PERMESSI	G.GALLIZIOLI	G.BERTERA	H.D. AIUDI
0	11/08/2017	EMISSIONE PER COMMENTI	L.FALCATELLI	G.BERTERA	H.D. AIUDI
INDICE	DATA	REVISIONI	ELABORATO	VERIFICATO	APPROVATO
 SNAM RETE GAS			PROGETTISTA 		
			Dis. 91-DT-D-5221		
			Fg. 1 di 3		
Dismissione (4101385) Der. per Casier DN 200 (8"), MOP 64 bar			Comm. NR/17157		
			INDICE <input checked="" type="checkbox"/> 1 <input type="checkbox"/> 2 <input type="checkbox"/> 3 <input type="checkbox"/> 4 <input type="checkbox"/> 5 <input type="checkbox"/> 6 <input type="checkbox"/> 7 <input type="checkbox"/> 8 <input type="checkbox"/> 9 <input type="checkbox"/> 10		
			Scala 1:10000		
Impatto ambientale transitorio			Sostituisce il Sostituito dal		

Dismissione (4101385) Der. per Casier DN 200 (8"), MOP 64 bar

Impatto ambientale transitorio

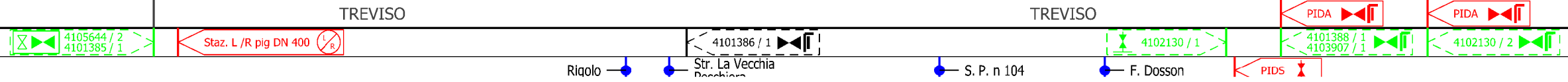
1	01/12/2017	EMISSIONE PER PERMESSI	G.GALLIZIOLI	G.BERTERA	H.D.AIUDI	Foglio 2 di 3 Scala 1:10000
0	11/08/2017	EMISSIONE PER COMMENTI	L.FALCETELLI	G.BERTERA	H.D.AIUDI	
INDICE	DATA	REVISIONI	ELABORATO	VERIFICATO	APPROVATO	
			PROGETTISTA 			Dis. 91-DT-D-5221
			Rif.TFM: 011-PJM5-005-91-DT-D-5221			Comm. NR/17157

C.T.R. F. 105160



Il presente disegno e' di proprieta' aziendale - La Societa' tutelera' i propri diritti a termine di legge.

0 CASALE SUL SILE 1 CASIER 2 TREVISO 2+573



Rif. Dis.11-DT-D-5221

Rif. Dis.11-DT-D-5221

Dismissione (4101385) Der. per Casier
DN 200 (8"), MOP 64 bar

Impatto ambientale transitorio

1	01/12/2017	EMISSIONE PER PERMESSI	G.GALLIZIOLI	G.BERTERA	H.D.AIUDI
0	11/08/2017	EMISSIONE PER COMMENTI	L.FALCETELLI	G.BERTERA	H.D.AIUDI
INDICE	DATA	REVISIONI	ELABORATO	VERIFICATO	APPROVATO
		PROGETTISTA 		Dis. 91-DT-D-5221 Comm. NR/17157	
Rif.TFM: 011-PJM5-005-91-DT-D-5221			Scala 1:10000		

Foglio
3
di 3
Scala
1:10000

LEGENDA

SIMBOLOGIA CARTOGRAFICA

- | | | | |
|--|---|--|---|
| | Metanodotto in progetto | | Altre condotte di terzi |
| | Altro Metanodotto in progetto | | Gallerie, Tunnel, Mini-Microtunnel, Raise Boring e T.O.C. |
| | Metanodotti in esercizio | | Impianti di linea in progetto |
| | Metanodotti da porre fuori esercizio e recuperare | | Impianti di linea su rete in esercizio |
| | Metanodotto di altro progetto | | Impianti di linea da porre fuori esercizio e recuperare |
| | Aree impianti stacco-terminale in progetto | | Strade di accesso provvisorio |
| | Aree impianti stacco-terminale esistenti | | Strada di accesso all'impianto |
| | Aree impianti di altro progetto | | Adeguamento strade esistenti |
| | | | Limite sovrapposizione fogli |

SIMBOLOGIA MECCANICA

- Punto di intercettazione di linea (P.I.L.)
- Punto di intercettazione di derivazione importante (P.I.D.I.)
- Punto di intercettazione di derivazione semplice con stacco da P.I.L. (P.I.D.S.)
- Punto di intercettazione e derivazione semplice con stacco da Linea (P.I.D.S.)
- Punto di intercettazione con discaggio di allacciamento (P.I.D.A.)
- Punto predisposto per il discaggio di allacciamento (P.P.D.A.)
- Punto di sezionamento elettrico terminale (P.S.E.T.)
- Stazione predisposta per lancio e ricevimento PIG
- Impianto di riduzione/ regolazione della pressione

SIMBOLOGIA TEMATICA (In fincatura)

- Impatto ALTO
- Impatto MEDIO
- Impatto BASSO
- Impatto TRASCURABILE
- Impatto NULLO

NOTA: Nei tratti in stretto parallelismo con la condotta in progetto, l'impatto cumulativo delle opere e' stato valutato con quest'ultima (vedi disegno di riferimento richiamato)

Progressiva chilometrica	N.
Comuni	
Province	
Impianti in progetto	TIPO - N. - Progr. km (IN PROGETTO) TIPO - N. (IN PROGETTO) TIPO - N. (ESISTENTE) TIPO - N. (DA DISMETTERE)
Attraversamenti	TIPOLOGIA ATTRAVERSATA (SS n. ##, corso d'acqua, ferrovia, ecc.)
Ambiente idrico	
Suolo e sottosuolo	
Vegetazione ed uso del suolo	
Paesaggio	
Fauna ed ecosistemi	

Il presente disegno e' di proprieta' aziendale - La Societa' tutela i propri diritti a termine di legge.