

## COROGRAFIA

1	01/12/2017	EMISSIONE PER PERMESSI	L.FALCETELLI	G.BERTERA	H.D. AIUDI
0	11/08/2017	EMISSIONE PER COMMENTI	L.FALCETELLI	G.BERTERA	H.D. AIUDI
INDICE	DATA	REVISIONI	ELABORATO	VERIFICATO	APPROVATO
<b>SNAM RETE GAS</b>		PROGETTISTA 		Dis. 12-DT-D-5222 Fg. 1 di 3	
Der. per Sebring Fontebasso DN 100 ( 4" ), DP 75 bar			Comm. NR/17157		
Impatto opera ultimata			Sostituisce il ..... Sostituito dal .....		
INDICE	0	1			
Scala	1:10000				

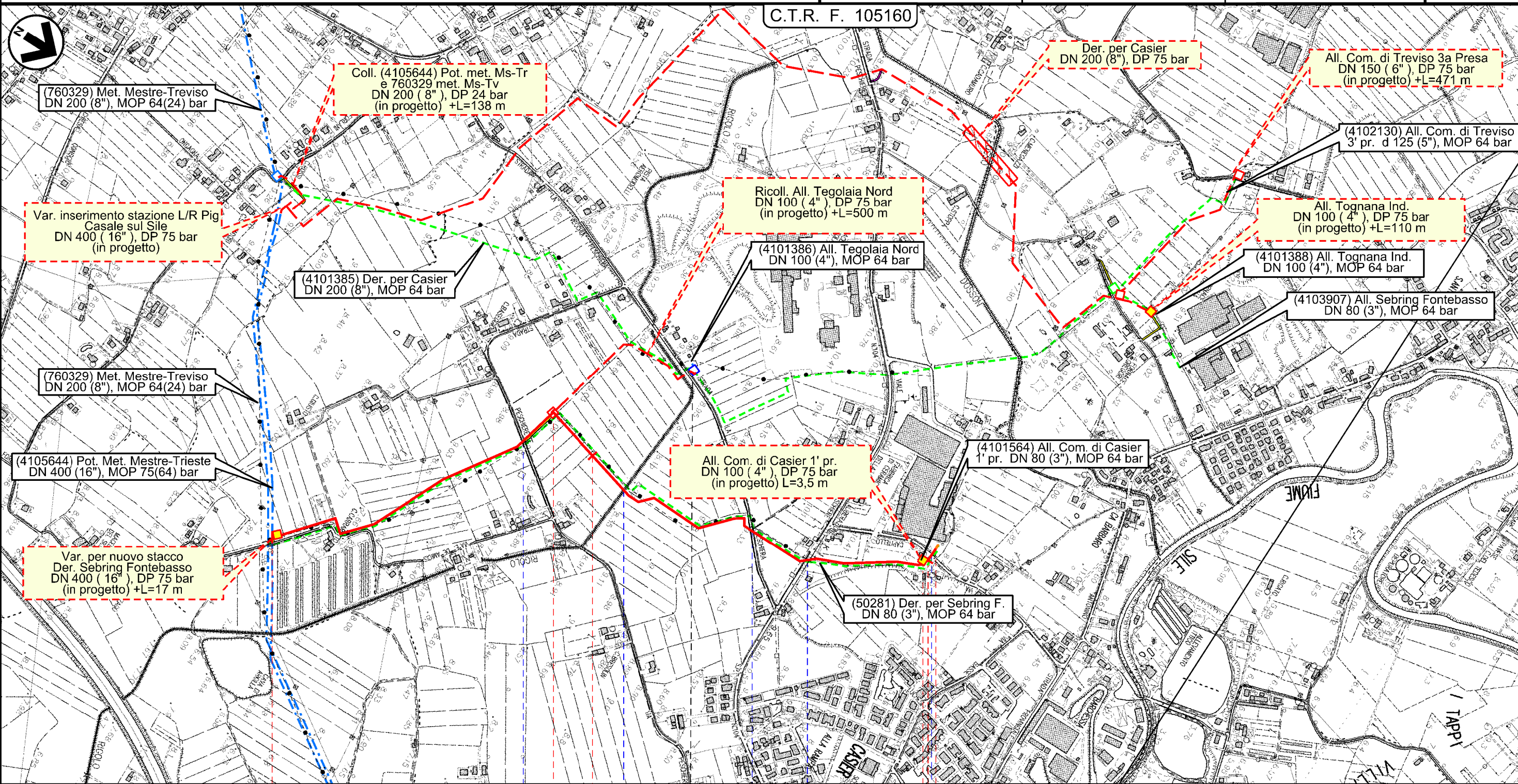
# Der. per Sebring Fontebasso DN 100 ( 4" ), DP 75 bar

## Impatto opera ultimata

1	01/12/2017	EMISSIONE PER PERMESSI	L.FALCETELLI	G.BERTERA	H.D.AIUDI
0	11/08/2017	EMISSIONE PER COMMENTI	L.FALCETELLI	G.BERTERA	H.D.AIUDI
INDICE	DATA	REVISIONI	ELABORATO	VERIFICATO	APPROVATO
			PROGETTISTA 		
			Dis.	12-DT-D-5222	
			Comm.	NR/17157	
			Rif. F.M: 011-PJM5-005-12-DT-D-5222		


Foglio  
**2**  
di 3  
Scala  
1:10000

C.T.R. F. 105160

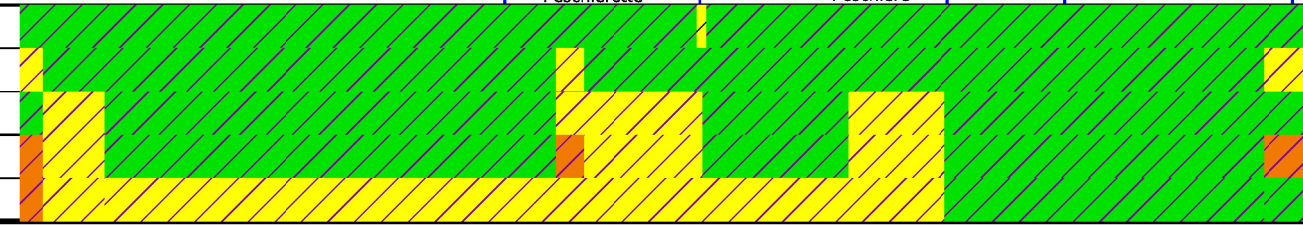


0 1 2 2+050

CASIER  
TREVISO



Via Peschierette Rigolo Via Vecchia Peschiere S. P. n 104 Via Capitello



Il presente disegno e' di proprieta' aziendale - La Societa' tutelera' i propri diritti a termine di legge.

1	01/12/2017	EMISSIONE PER PERMESSI	L.FALCETELLI	G.BERTERA	H.D.AIUDI
0	11/08/2017	EMISSIONE PER COMMENTI	L.FALCETELLI	G.BERTERA	H.D.AIUDI
INDICE	DATA	REVISIONI	ELABORATO	VERIFICATO	APPROVATO
		PROGETTISTA 		Dis. 12-DT-D-5222 Comm. NR/17157	
Rif. TFM: 011-PJM5-005-12-DT-D-5222					

LEGENDA

SIMBOLOGIA CARTOGRAFICA

- |  |   |  |   |
|--|---|--|---|
|  | Metanodotto in progetto                           |  | Altre condotte di terzi                                   |
|  | Altro Metanodotto in progetto                     |  | Gallerie, Tunnel, Mini-Microtunnel, Raise Boring e T.O.C. |
|  | Metanodotti in esercizio                          |  | Impianti di linea in progetto                             |
|  | Metanodotti da porre fuori esercizio e recuperare |  | Impianti di linea su rete in esercizio                    |
|  | Metanodotto di altro progetto                     |  | Impianti di linea da porre fuori esercizio e recuperare   |
|  | Aree impianti stacco-terminale in progetto        |  | Strade di accesso provvisorio                             |
|  | Aree impianti stacco-terminale esistenti          |  | Strada di accesso all'impianto                            |
|  | Aree impianti di altro progetto                   |  | Adeguamento strade esistenti                              |
|  |   |  | Limite sovrapposizione fogli                              |

SIMBOLOGIA TEMATICA (In fincatura)

- |  |  |
|--|--|
|  | Impatto ALTO   |
|  | Impatto MEDIO  |
|  | Impatto BASSO  |
|  | Impatto TRASCURABILE                                 |
|  | Impatto NULLO  |
|  | Parallelismo tra tracciato in progetto e dismissione |

SIMBOLOGIA MECCANICA

- |  |  |
|--|--|
|  | Punto di intercettazione di linea (P.I.L.)                                       |
|  | Punto di intercettazione di derivazione importante (P.I.D.I.)                    |
|  | Punto di intercettazione di derivazione semplice con stacco da P.I.L. (P.I.D.S.) |
|  | Punto di intercettazione e derivazione semplice con stacco da Linea (P.I.D.S.)   |
|  | Punto di intercettazione con discaggio di allacciamento (P.I.D.A.)               |
|  | Punto predisposto per il discaggio di allacciamento (P.P.D.A.)                   |
|  | Punto di sezionamento elettrico terminale (P.S.E.T.)                             |
|  | Stazione predisposta per lancio e ricevimento PIG                                |
|  | Impianto di riduzione/regolazione della pressione                                |

Il presente disegno e' di proprieta' aziendale - La Societa' tutela i propri diritti a termine di legge.

Progressiva chilometrica	N.
Comuni	
Province	
Impianti in progetto	TIPO - N. - Progr. km (IN PROGETTO)                    TIPO - N. (IN PROGETTO)                    TIPO - N. (ESISTENTE)                    TIPO - N. (DA DISMETTERE)
Attraversamenti	TIPOLOGIA ATTRAVERSATA (SS n. ##, corso d'acqua, ferrovia, ecc.)
Ambiente idrico	
Suolo e sottosuolo	
Vegetazione ed uso del suolo	
Paesaggio	
Fauna ed ecosistemi	