

**COROGRAFIA**

Il presente disegno e' di proprieta' aziendale - La Societa' tutelera' i propri diritti a termine di legge.

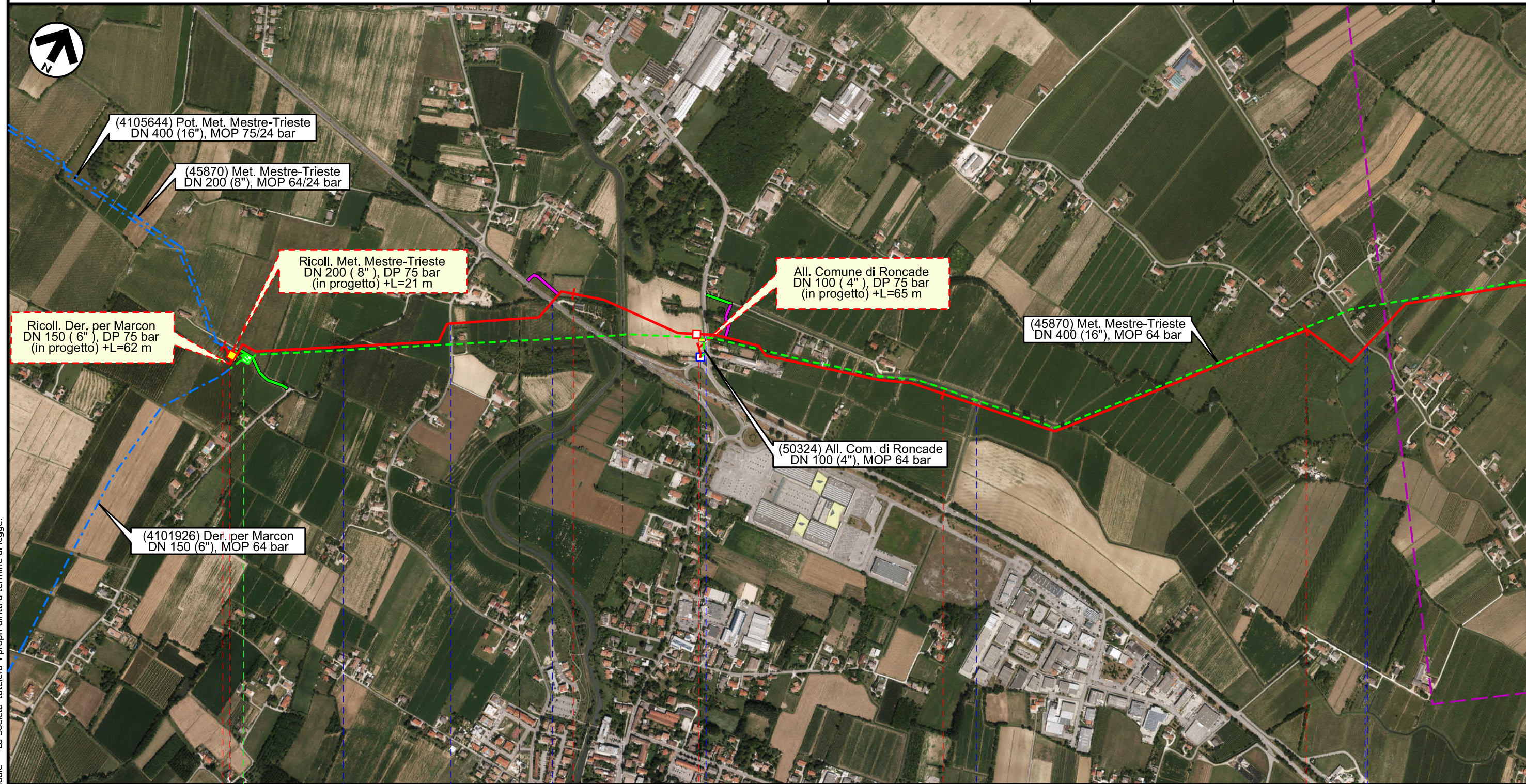
1	01/12/2017	EMISSIONE PER PERMESSI	G.GALLIZIOLI	G.BERTERA	H.D. AIUDI
0	11/08/2017	EMISSIONE PER COMMENTI	L.FALCETELLI	G.BERTERA	H.D. AIUDI
INDICE	DATA	REVISIONI	ELABORATO	VERIFICATO	APPROVATO
			PROGETTISTA  Rif.TFM: 011-PJM5-005-10-DT-D-5210		
Dis. 10-DT-D-5210 Fg. 1 di 23			Comm. NR/17157		
Met. Mestre - Trieste tratto Silea - Gonars DN 400 (16"), DP 75 bar			INDICE	1	
Foto aerea con aree SIC e ZPS			Scala	1:10000	
Sostituisce il ..... Sostituito dal .....					

# Met. Mestre - Trieste tratto Silea - Gonars DN 400 (16"), DP 75 bar

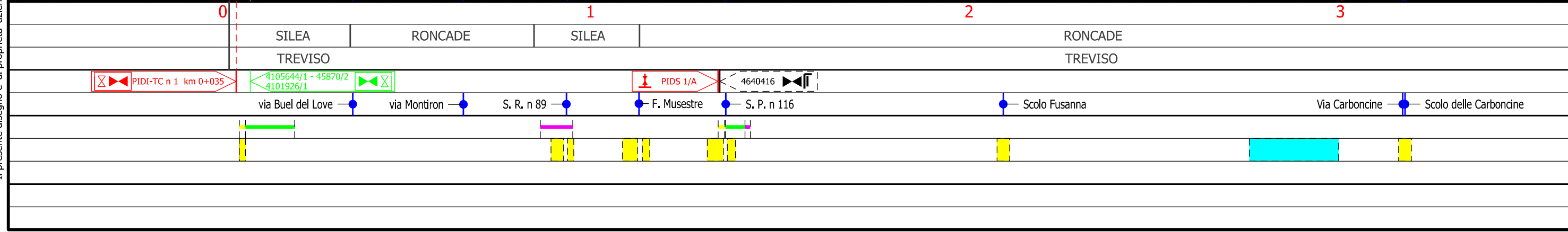
Foto aerea con aree SIC e ZPS

1	01/12/2017	EMISSIONE PER PERMESSI	G.GALLIZIOLI	G.BERTERA	H.D.AIUDI
0	11/08/2017	EMISSIONE PER COMMENTI	L.FALCETELLI	G.BERTERA	H.D.AIUDI
INDICE	DATA	REVISIONI	ELABORATO	VERIFICATO	APPROVATO
			PROGETTISTA 		
			Dis.	10-DT-D-5210	
			Comm.	NR/17157	
			Rif.TFM: 011-PJM5-005-10-DT-D-5210		

Foglio  
**2**  
di 23  
Scala  
1:10000



Il presente disegno e' di proprieta' aziendale - La Societa' tutelera' i propri diritti a termine di legge.

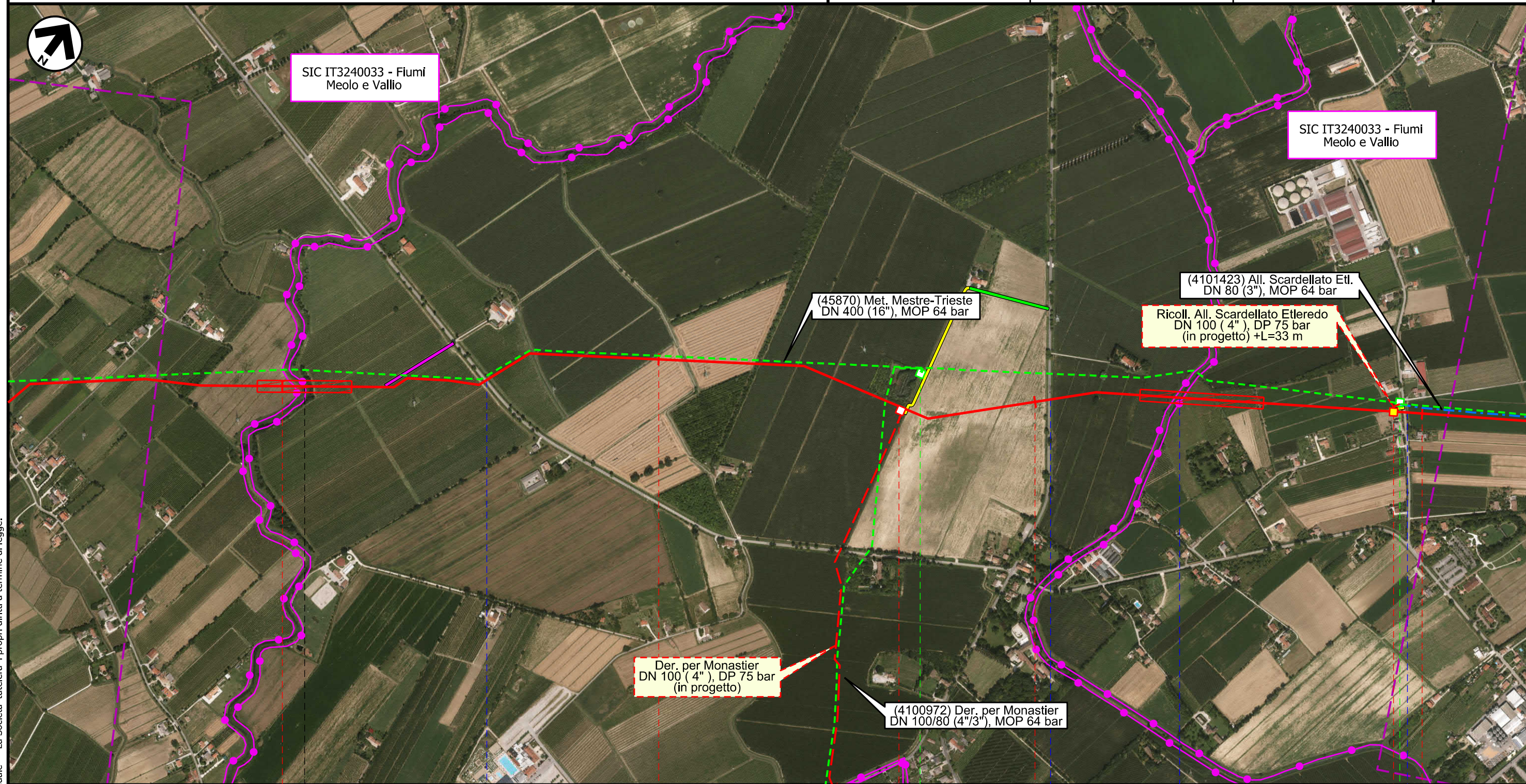


Met. Mestre - Trieste  
tratto Silea - Gonars DN 400 (16"), DP 75 bar


Foto aerea con aree SIC e ZPS

1	01/12/2017	EMISSIONE PER PERMESSI	G.GALLIZIOLI	G.BERTERA	H.D.AIUDI
0	11/08/2017	EMISSIONE PER COMMENTI	L.FALCETELLI	G.BERTERA	H.D.AIUDI
INDICE	DATA	REVISIONI	ELABORATO	VERIFICATO	APPROVATO
			PROGETTISTA 		
			Dis.	10-DT-D-5210	
			Comm.	NR/17157	
			Rif.TFM: 011-PJM5-005-10-DT-D-5210		

Foglio  
**3**  
di 23  
Scala  
1:10000





Il presente disegno e' di proprieta' aziendale - La Societa' tutela i propri diritti a termine di legge.



Met. Mestre - Trieste  
 tratto Silea - Gonars DN 400 (16"), DP 75 bar

Foto aerea con aree SIC e ZPS

1	01/12/2017	EMISSIONE PER PERMESSI	G.GALLIZIOLI	G.BERTERA	H.D.AIUDI
0	11/08/2017	EMISSIONE PER COMMENTI	L.FALCETELLI	G.BERTERA	H.D.AIUDI
INDICE	DATA	REVISIONI	ELABORATO	VERIFICATO	APPROVATO
			PROGETTISTA  Rif.TFM: 011-PJM5-005-10-DT-D-5210		
			Dis.	10-DT-D-5210	
			Comm.	NR/17157	

Foglio  
**4**  
 di 23  
 Scala  
 1:10000



Il presente disegno e' di proprieta' aziendale - La Societa' tutelera' i propri diritti a termine di legge.

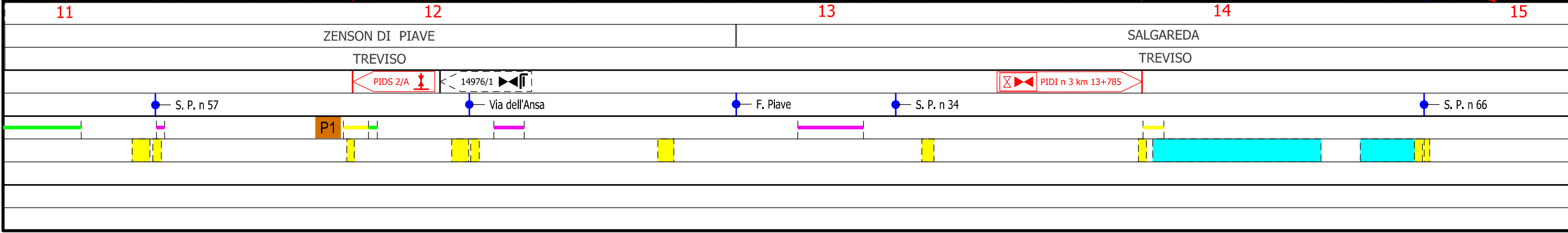
8			9			10			11		
MONASTIER DI TREVISO						MONASTIER DI TREVISO			ZENSON DI PIAVE		
TREVISO						TREVISO					
Scolo Preda	via Pozzetto	S. P. n 64	C.le Palombo	Via Bosco	Fosso del Bosco	C.le Zenson	Scolo Fossolon				

Met. Mestre - Trieste  
 tratto Silea - Gonars DN 400 (16"), DP 75 bar

Foto aerea con aree SIC e ZPS

1	01/12/2017	EMISSIONE PER PERMESSI	G.GALLIZIOLI	G.BERTERA	H.D.AIUDI
0	11/08/2017	EMISSIONE PER COMMENTI	L.FALCETELLI	G.BERTERA	H.D.AIUDI
INDICE	DATA	REVISIONI	ELABORATO	VERIFICATO	APPROVATO
			PROGETTISTA 		
			Dis.	10-DT-D-5210	
			Comm.	NR/17157	
			Rif.TFM: 011-PJM5-005-10-DT-D-5210		

Foglio  
**5**  
 di 23  
 Scala  
 1:10000



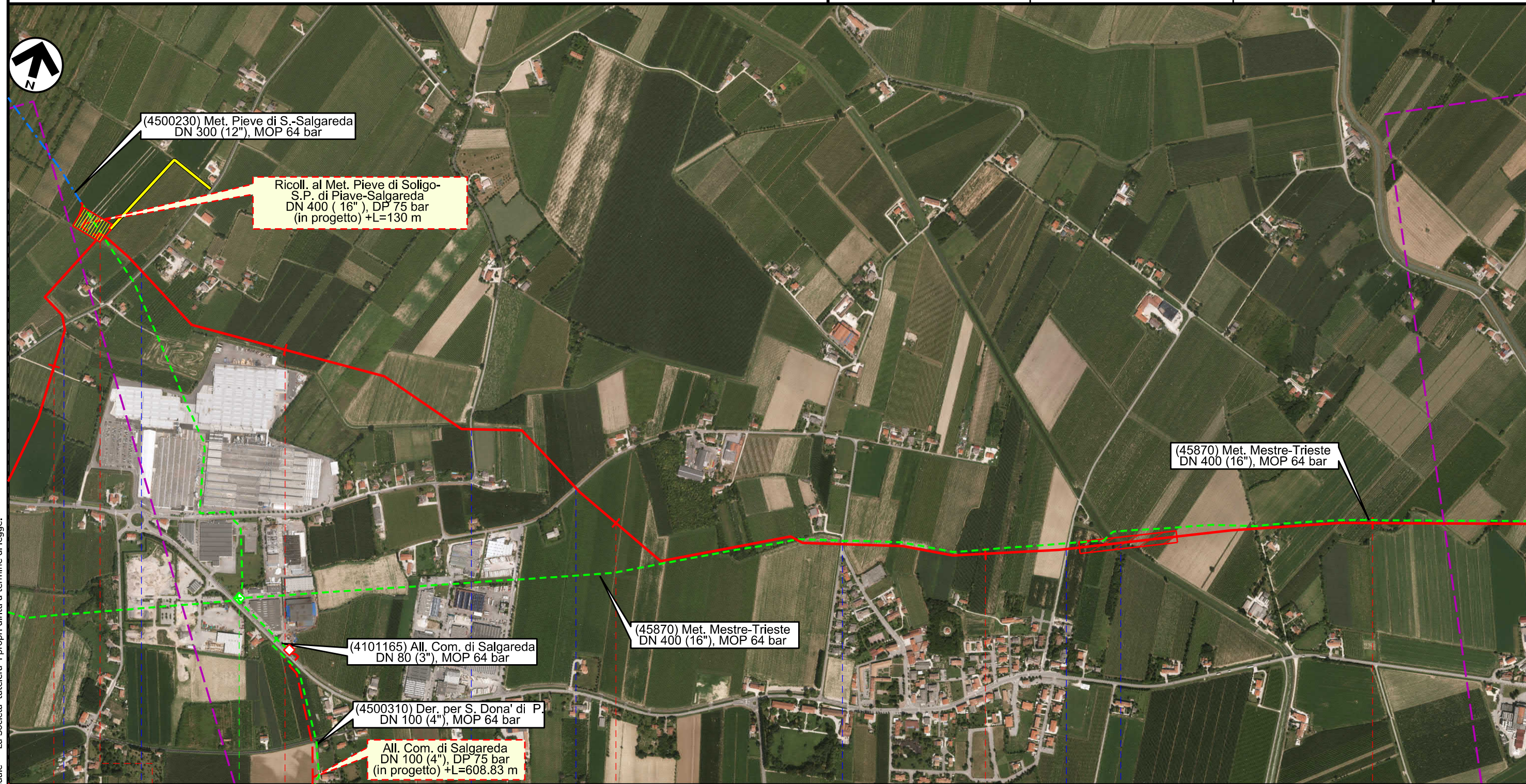
Il presente disegno e' di proprieta' aziendale - La Societa' tutela i propri diritti a termine di legge.

Met. Mestre - Trieste  
 tratto Silea - Gonars DN 400 (16"), DP 75 bar

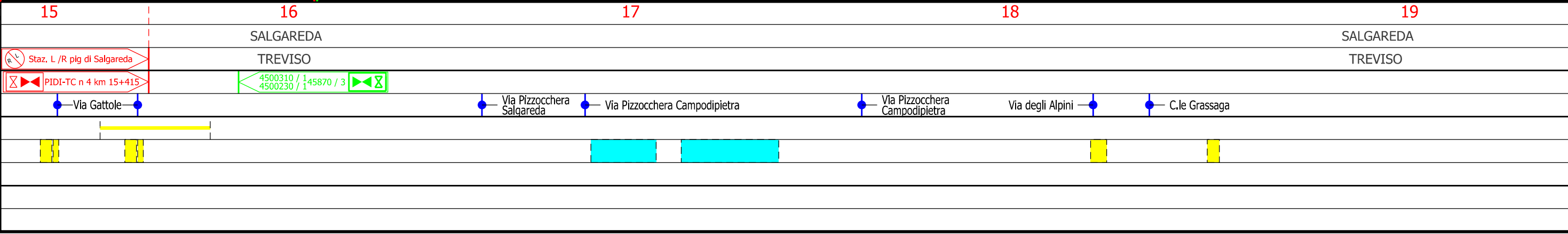
Foto aerea con aree SIC e ZPS

1	01/12/2017	EMISSIONE PER PERMESSI	G.GALLIZIOLI	G.BERTERA	H.D.AIUDI
0	11/08/2017	EMISSIONE PER COMMENTI	L.FALCETELLI	G.BERTERA	H.D.AIUDI
INDICE	DATA	REVISIONI	ELABORATO	VERIFICATO	APPROVATO
			PROGETTISTA 		
			Dis.	10-DT-D-5210	
			Comm.	NR/17157	
			Rif.TFM: 011-PJM5-005-10-DT-D-5210		

Foglio  
**6**  
 di 23  
 Scala  
 1:10000



Il presente disegno e' di proprieta' aziendale - La Societa' tutela i propri diritti a termine di legge.

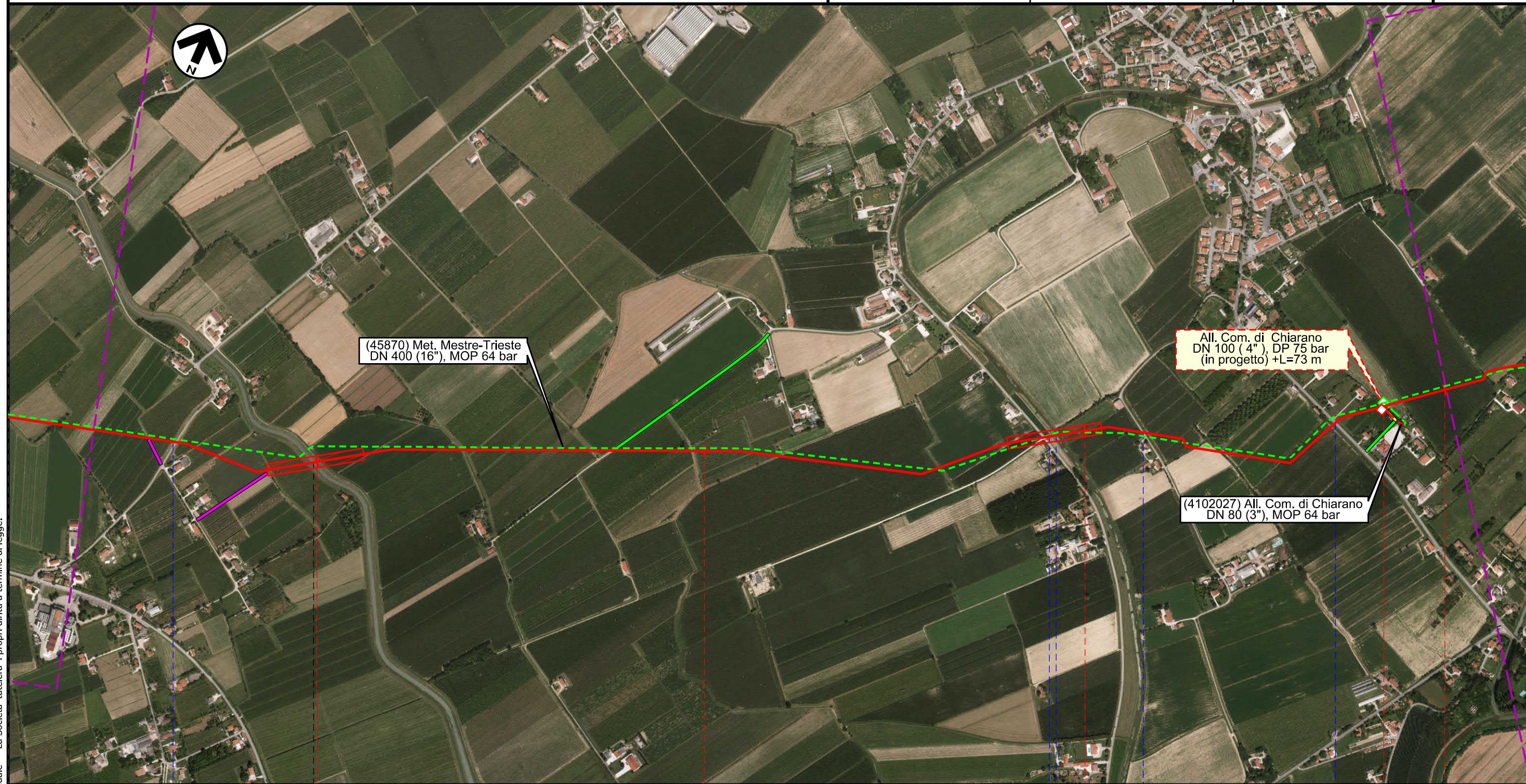


Met. Mestre - Trieste  
 tratto Silea - Gonars DN 400 (16"), DP 75 bar

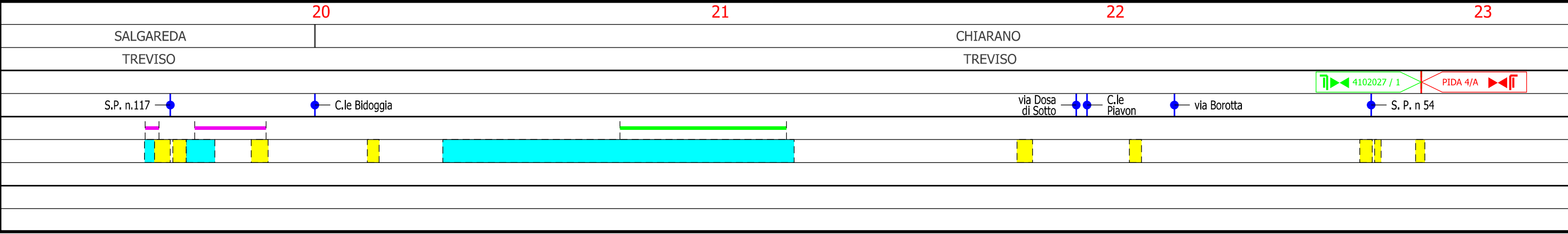
Foto aerea con aree SIC e ZPS

1	01/12/2017	EMISSIONE PER PERMESSI	G.GALLIZIOLI	G.BERTERA	H.D.AIUDI
0	11/08/2017	EMISSIONE PER COMMENTI	L.FALCETELLI	G.BERTERA	H.D.AIUDI
INDICE	DATA	REVISIONI	ELABORATO	VERIFICATO	APPROVATO
			PROGETTISTA  Rif.TFM: 011-PJM5-005-10-DT-D-5210		
			Dis.	10-DT-D-5210	
			Comm.	NR/17157	

Foglio  
**7**  
 di 23  
 Scala  
 1:10000



Il presente disegno e' di proprieta' aziendale - La Societa' tutelera' i propri diritti a termine di legge.

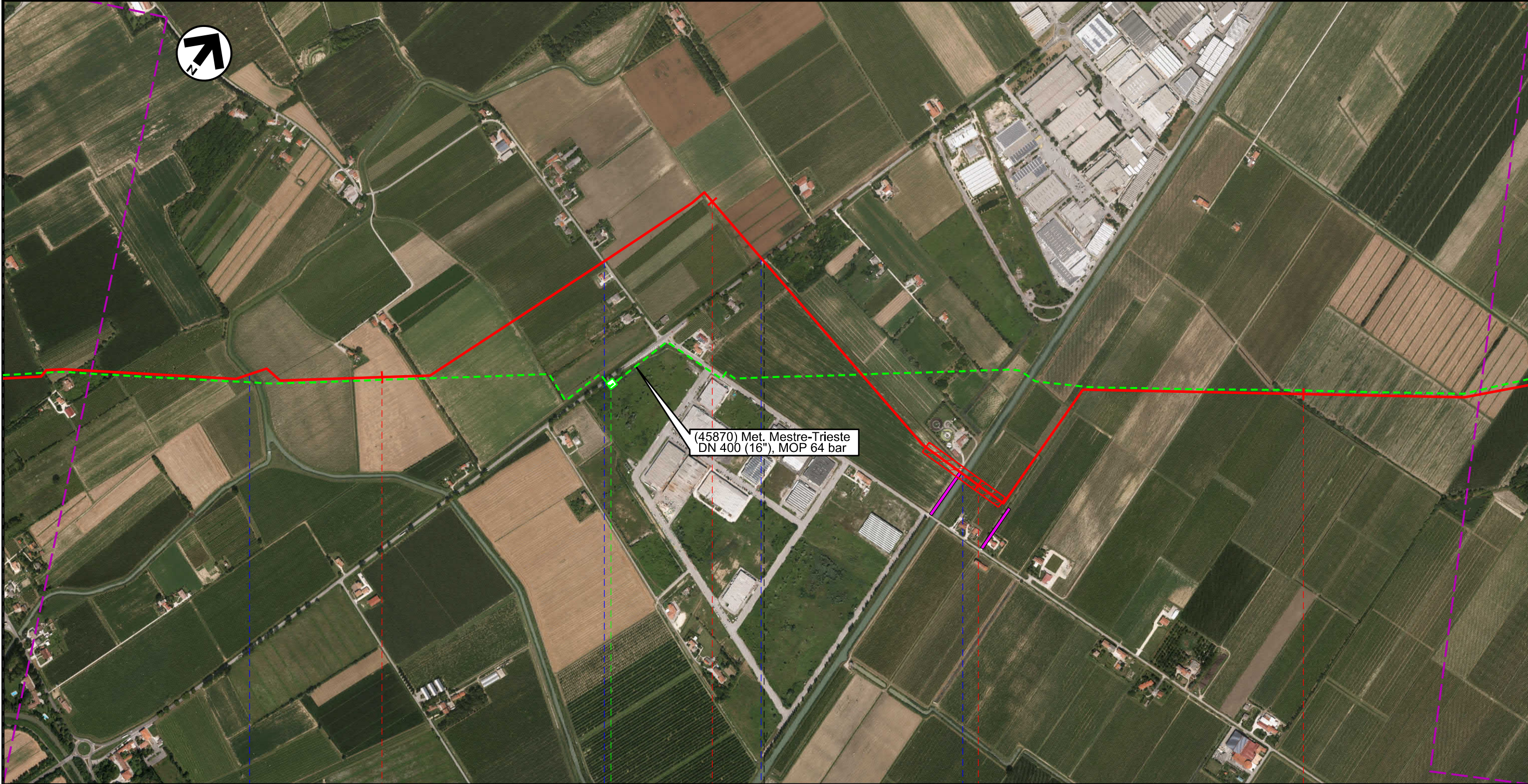


Met. Mestre - Trieste  
 tratto Silea - Gonars DN 400 (16"), DP 75 bar

Foto aerea con aree SIC e ZPS

1	01/12/2017	EMISSIONE PER PERMESSI	G.GALLIZIOLI	G.BERTERA	H.D.AIUDI
0	11/08/2017	EMISSIONE PER COMMENTI	L.FALCETELLI	G.BERTERA	H.D.AIUDI
INDICE	DATA	REVISIONI	ELABORATO	VERIFICATO	APPROVATO
			PROGETTISTA 		
			Dis.	10-DT-D-5210	
			Comm.	NR/17157	
			Rif.TFM: 011-PJM5-005-10-DT-D-5210		

Foglio  
**8**  
 di 23  
 Scala  
 1:10000



(45870) Met. Mestre-Trieste  
 DN 400 (16"), MOP 64 bar


24 CHIARANO  
 TREVISO

25

26 MOTTA DI LIVENZA  
 TREVISO

27

● Scolo Magnandola      ● via Palù    Canale Calnova    ● S. P. n 53      ● C.le Brian



Il presente disegno e' di proprieta' aziendale - La Societa' tutela i propri diritti a termine di legge.

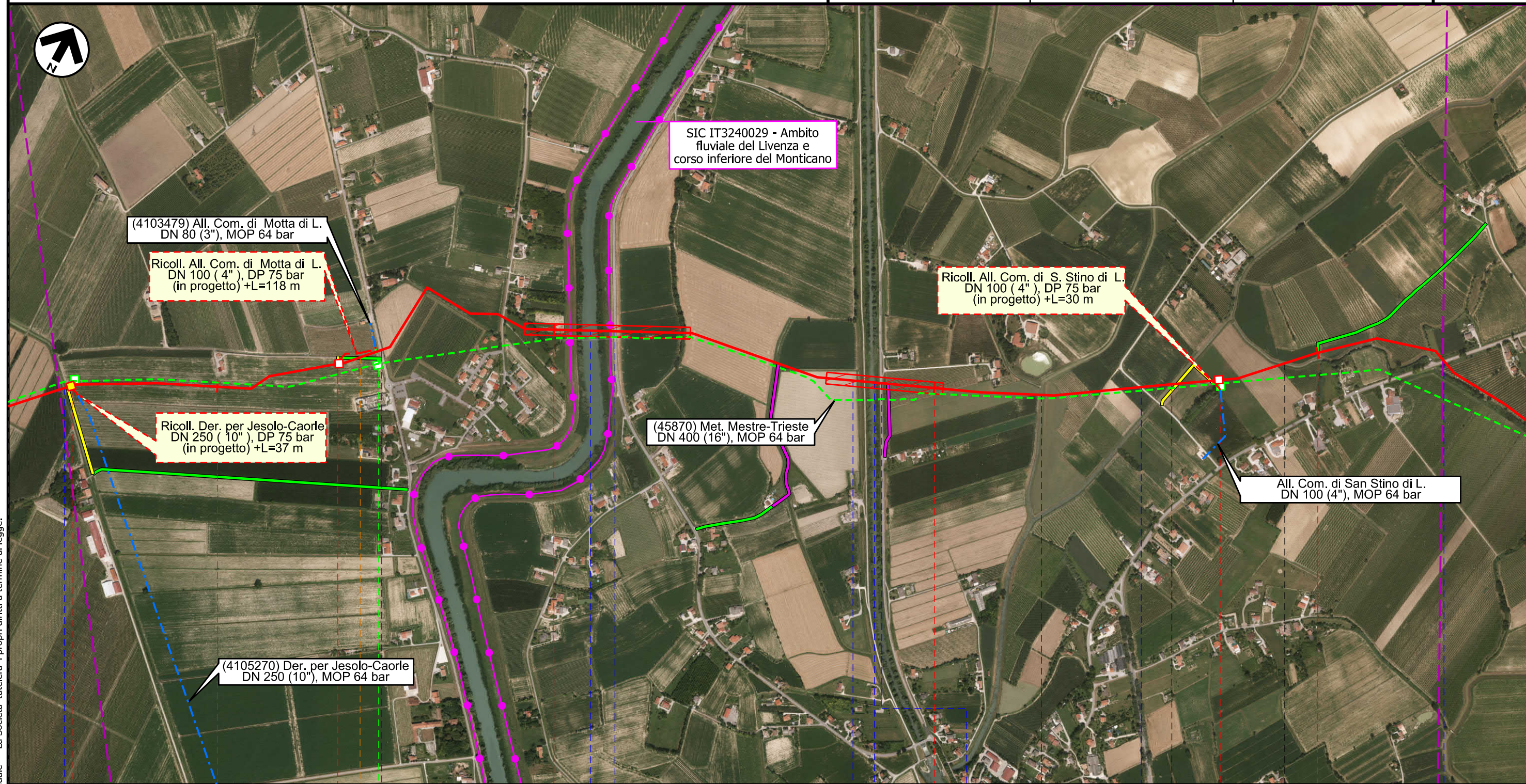


Met. Mestre - Trieste  
 tratto Silea - Gonars DN 400 (16"), DP 75 bar

Foto aerea con aree SIC e ZPS

1	01/12/2017	EMISSIONE PER PERMESSI	G.GALLIZIOLI	G.BERTERA	H.D.AIUDI
0	11/08/2017	EMISSIONE PER COMMENTI	L.FALCETELLI	G.BERTERA	H.D.AIUDI
INDICE	DATA	REVISIONI	ELABORATO	VERIFICATO	APPROVATO
			PROGETTISTA 		
			Dis.	10-DT-D-5210	
			Comm.	NR/17157	
			Rif. TFM: 011-PJM5-005-10-DT-D-5210		

Foglio  
**9**  
 di 23  
 Scala  
 1:10000



(4103479) All. Com. di Motta di L.  
 DN 80 (3"), MOP 64 bar

Ricoll. All. Com. di Motta di L.  
 DN 100 (4"), DP 75 bar  
 (in progetto) +L=118 m

Ricoll. Der. per Jesolo-Caorle  
 DN 250 (10"), DP 75 bar  
 (in progetto) +L=37 m

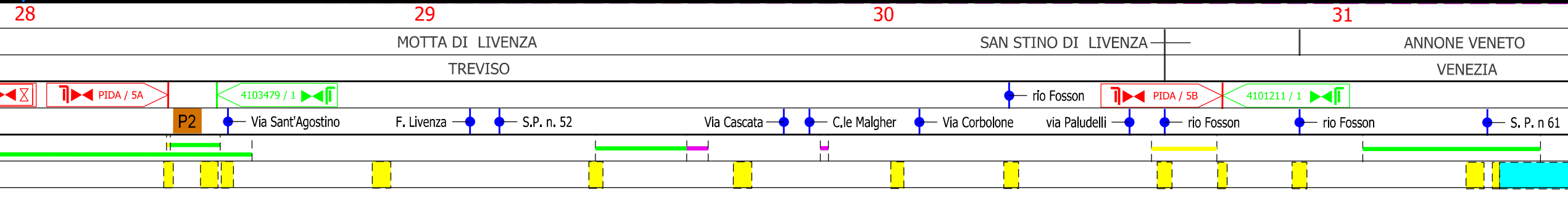
(4105270) Der. per Jesolo-Caorle  
 DN 250 (10"), MOP 64 bar

SIC IT3240029 - Ambito  
 fluviale del Livenza e  
 corso inferiore del Monticano

(45870) Met. Mestre-Trieste  
 DN 400 (16"), MOP 64 bar

Ricoll. All. Com. di S. Stino di L.  
 DN 100 (4"), DP 75 bar  
 (in progetto) +L=30 m



All. Com. di San Stino di L.  
 DN 100 (4"), MOP 64 bar



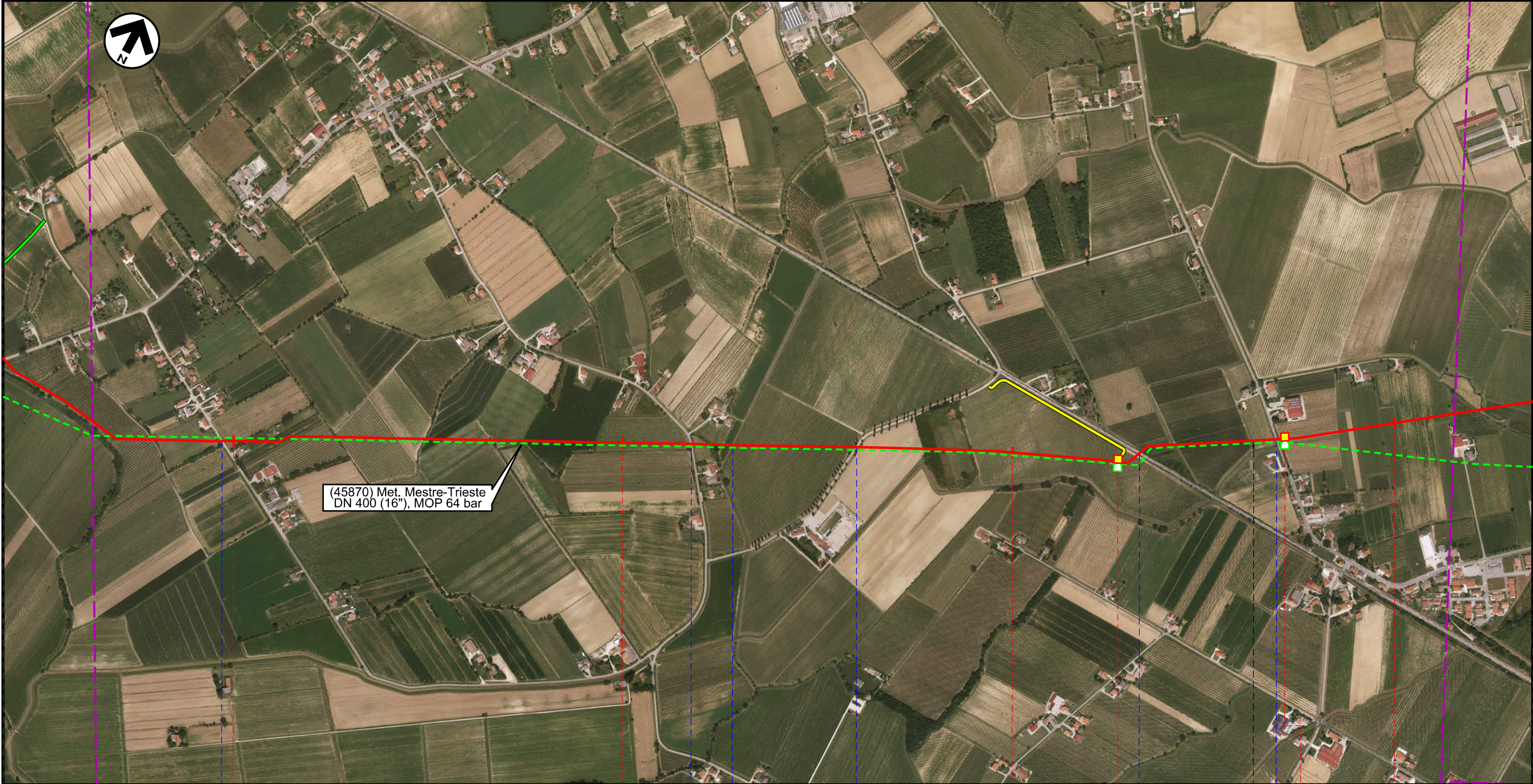
Il presente disegno e' di proprieta' aziendale - La Societa' tutela i propri diritti a termine di legge.

Met. Mestre - Trieste  
 tratto Silea - Gonars DN 400 (16"), DP 75 bar

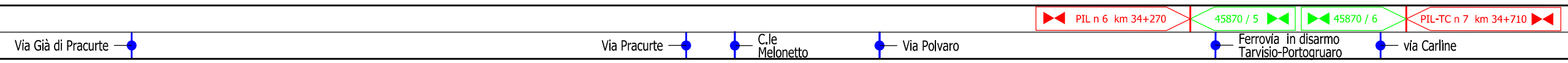
Foto aerea con aree SIC e ZPS

1	01/12/2017	EMISSIONE PER PERMESSI	G.GALLIZIOLI	G.BERTERA	H.D.AIUDI
0	11/08/2017	EMISSIONE PER COMMENTI	L.FALCETELLI	G.BERTERA	H.D.AIUDI
INDICE	DATA	REVISIONI	ELABORATO	VERIFICATO	APPROVATO
			PROGETTISTA  Rif.TFM: 011-PJM5-005-10-DT-D-5210		
			Dis.	10-DT-D-5210	
			Comm.	NR/17157	

Foglio  
**10**  
 di 23  
 Scala  
 1:10000



32	33	34	35
ANNONE VENETO		PRAMAGGIORE	
VENEZIA		VENEZIA	



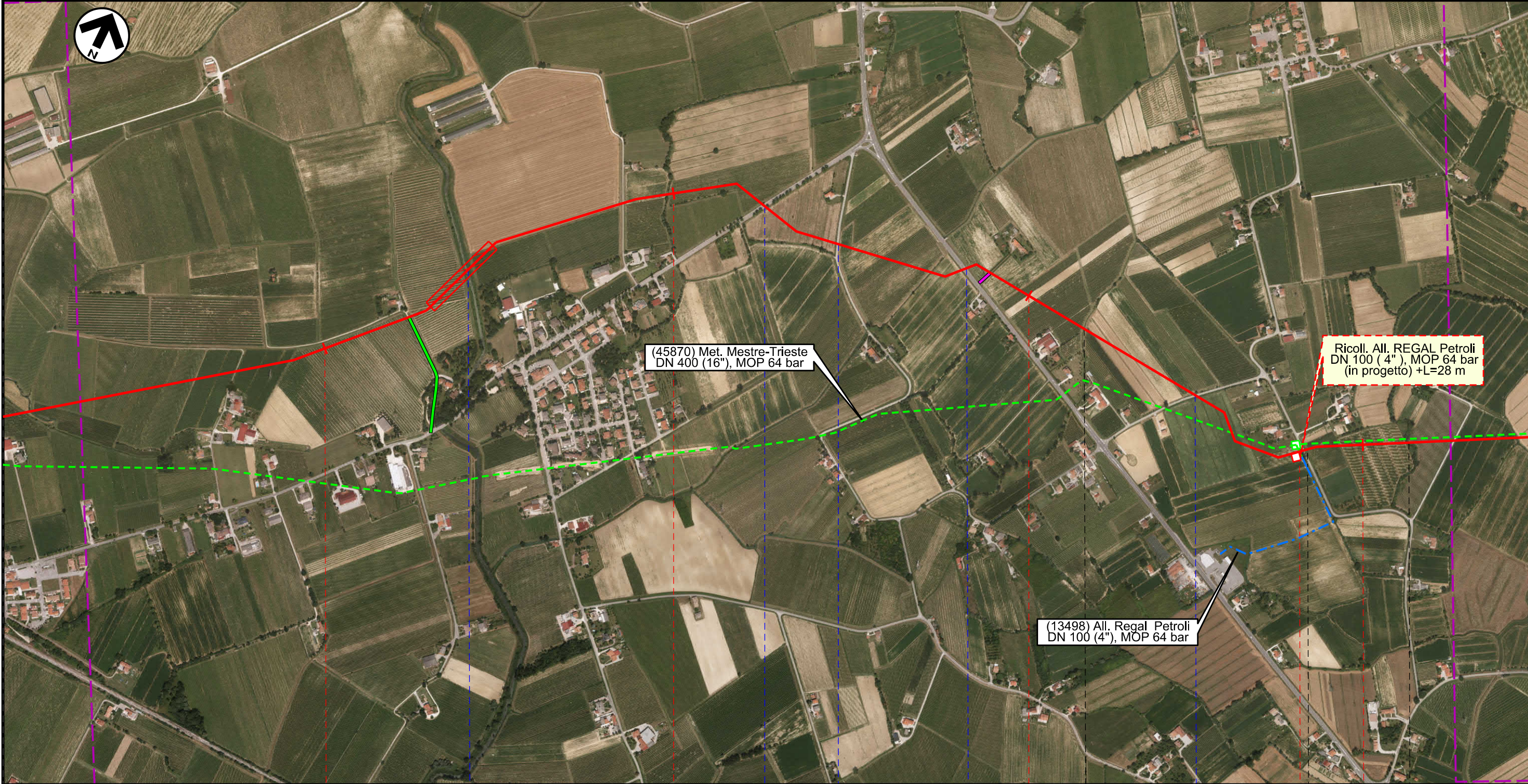
Il presente disegno e' di proprieta' aziendale - La Societa' tutela i propri diritti a termine di legge.

Met. Mestre - Trieste  
 tratto Silea - Gonars DN 400 (16"), DP 75 bar

Foto aerea con aree SIC e ZPS

1	01/12/2017	EMISSIONE PER PERMESSI	G.GALLIZIOLI	G.BERTERA	H.D.AIUDI
0	11/08/2017	EMISSIONE PER COMMENTI	L.FALCETELLI	G.BERTERA	H.D.AIUDI
INDICE	DATA	REVISIONI	ELABORATO	VERIFICATO	APPROVATO
			PROGETTISTA 		
			Dis.	10-DT-D-5210	
			Comm.	NR/17157	
			Rif.TFM: 011-PJM5-005-10-DT-D-5210		

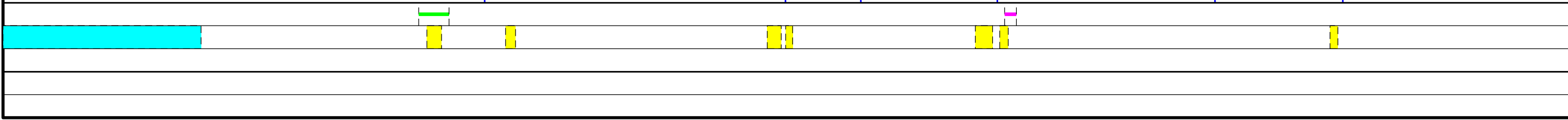
Foglio  
**11**  
 di 23  
 Scala  
 1:10000



36 37 38 39

PRAMAGGIORE PORTOGRUARO PRAMAGGIORE PORTOGRUARO  
 VENEZIA VENEZIA

F. Loncon S. P. n 60 Via della Pietra S. R. n 53 via S. Biagio via Comugne



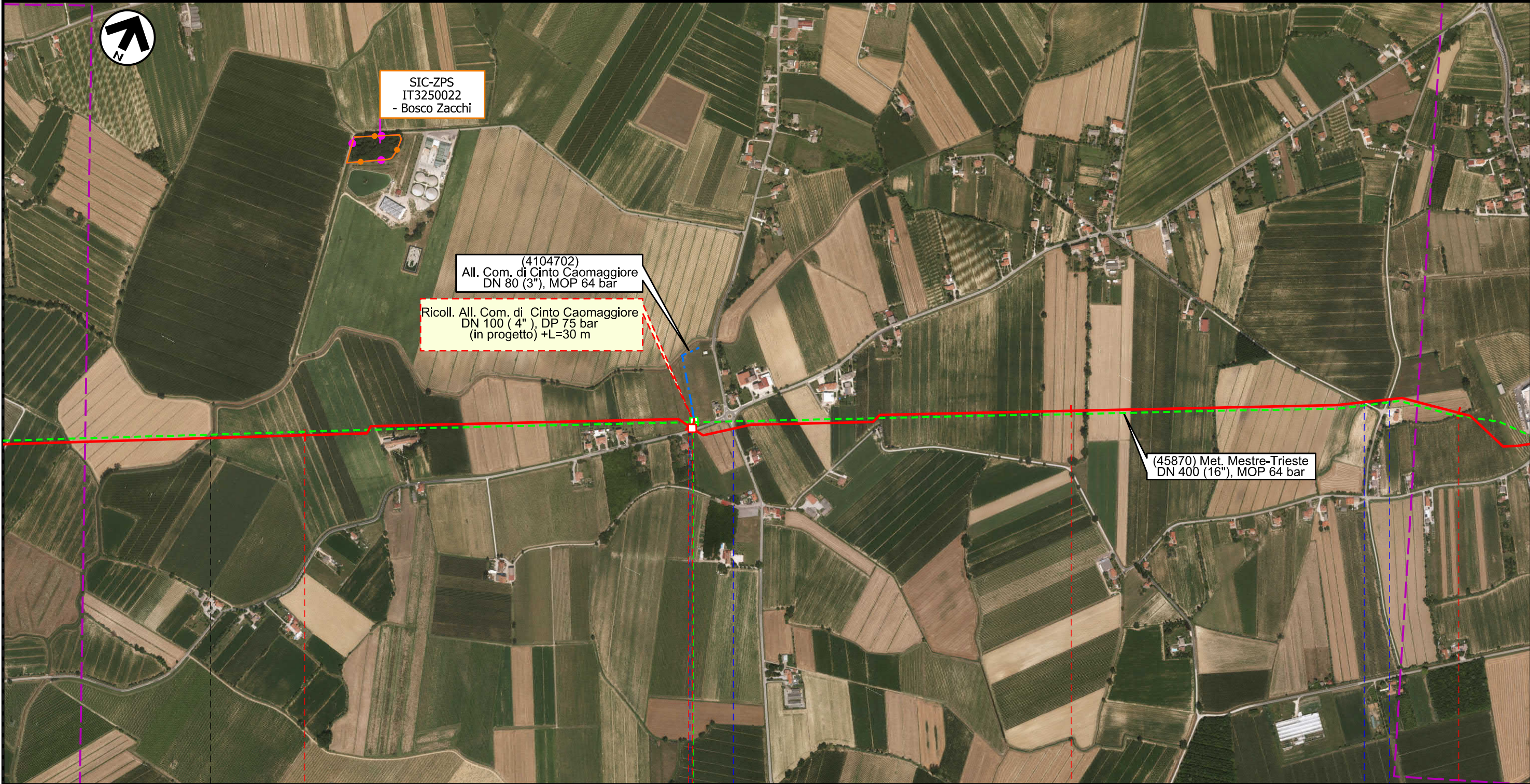
Il presente disegno e' di proprieta' aziendale - La Societa' tutela i propri diritti a termine di legge.

Met. Mestre - Trieste  
 tratto Silea - Gonars DN 400 (16"), DP 75 bar

Foto aerea con aree SIC e ZPS

1	01/12/2017	EMISSIONE PER PERMESSI	G.GALLIZIOLI	G.BERTERA	H.D.AIUDI
0	11/08/2017	EMISSIONE PER COMMENTI	L.FALCETELLI	G.BERTERA	H.D.AIUDI
INDICE	DATA	REVISIONI	ELABORATO	VERIFICATO	APPROVATO
			PROGETTISTA 		
			Dis.	10-DT-D-5210	
			Comm.	NR/17157	
			Rif.TFM: 011-PJM5-005-10-DT-D-5210		

Foglio  
**12**  
 di 23  
 Scala  
 1:10000



40

41

42

43

PORTOGRUARO

CINTO CAOMAGGIORE

CINTO CAOMAGGIORE

VENEZIA

VENEZIA

F. Lison

Via Venezia

Via Bandida

via S. Gaetano Via Bravin



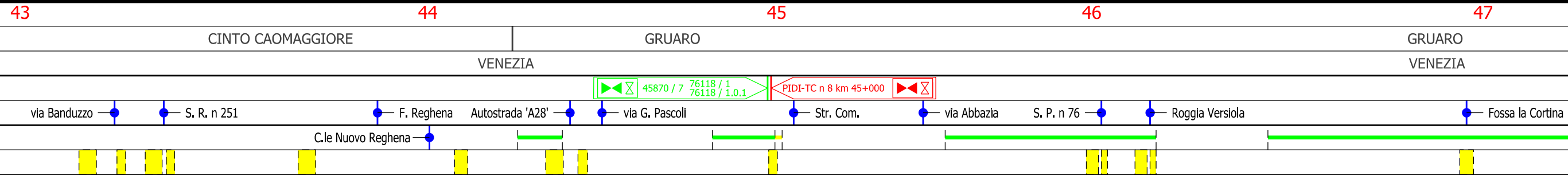
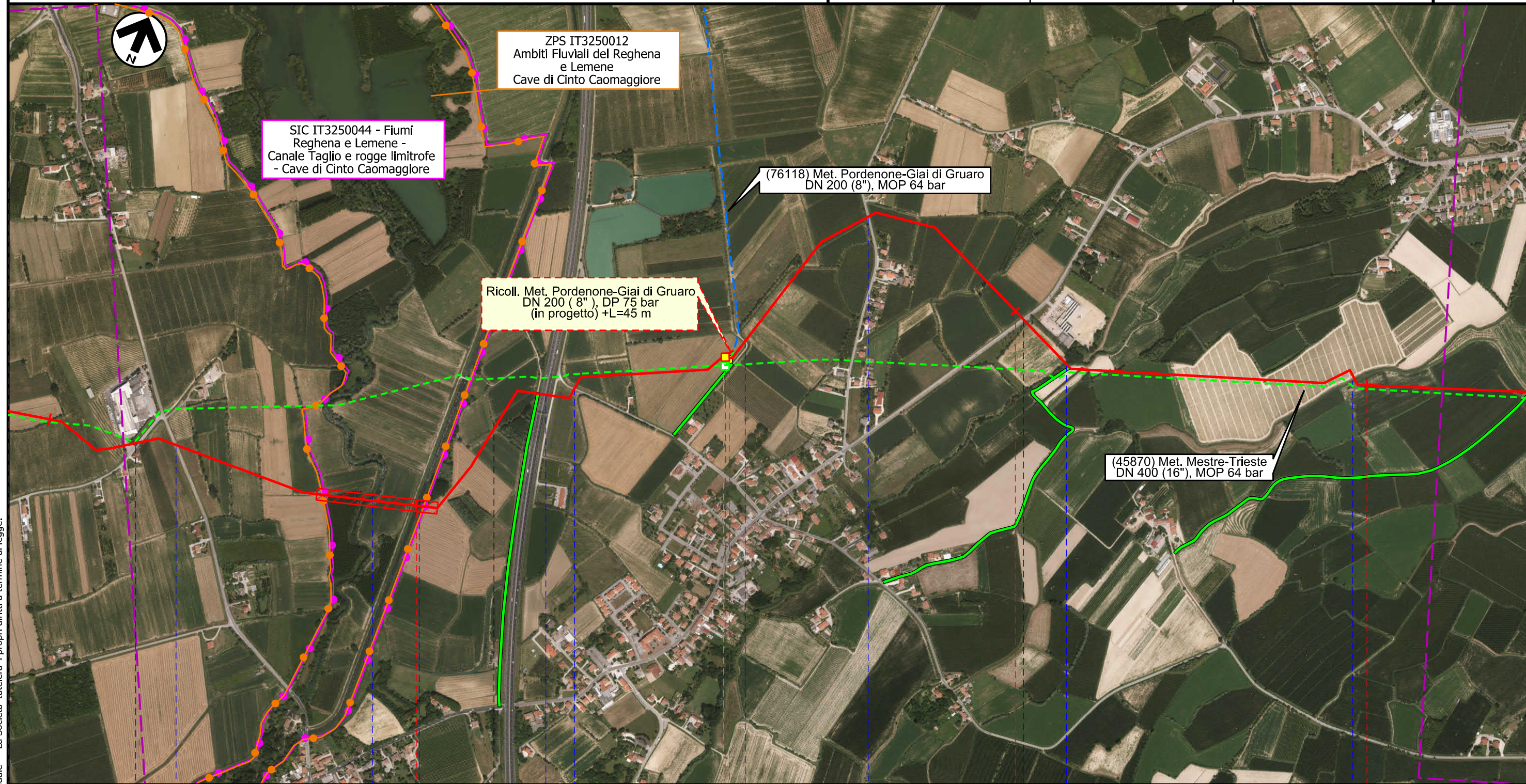
Il presente disegno e' di proprieta' aziendale - La Societa' tutelera' i propri diritti a termine di legge.

Met. Mestre - Trieste  
 tratto Silea - Gonars DN 400 (16"), DP 75 bar

Foto aerea con aree SIC e ZPS

1	01/12/2017	EMISSIONE PER PERMESSI	G.GALLIZIOLI	G.BERTERA	H.D.AIUDI
0	11/08/2017	EMISSIONE PER COMMENTI	L.FALCETELLI	G.BERTERA	H.D.AIUDI
INDICE	DATA	REVISIONI	ELABORATO	VERIFICATO	APPROVATO
			PROGETTISTA 		
			Dis.	10-DT-D-5210	
			Comm.	NR/17157	
			Rif. TFM: 011-PJM5-005-10-DT-D-5210		

Foglio  
**13**  
 di 23  
 Scala  
 1:10000



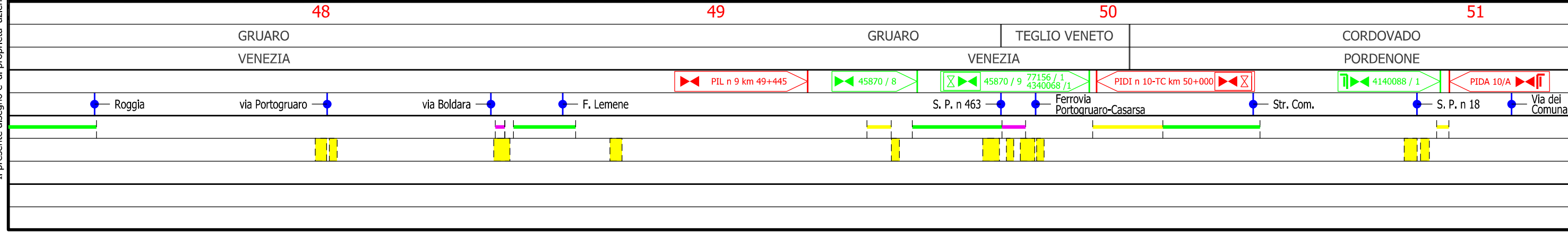
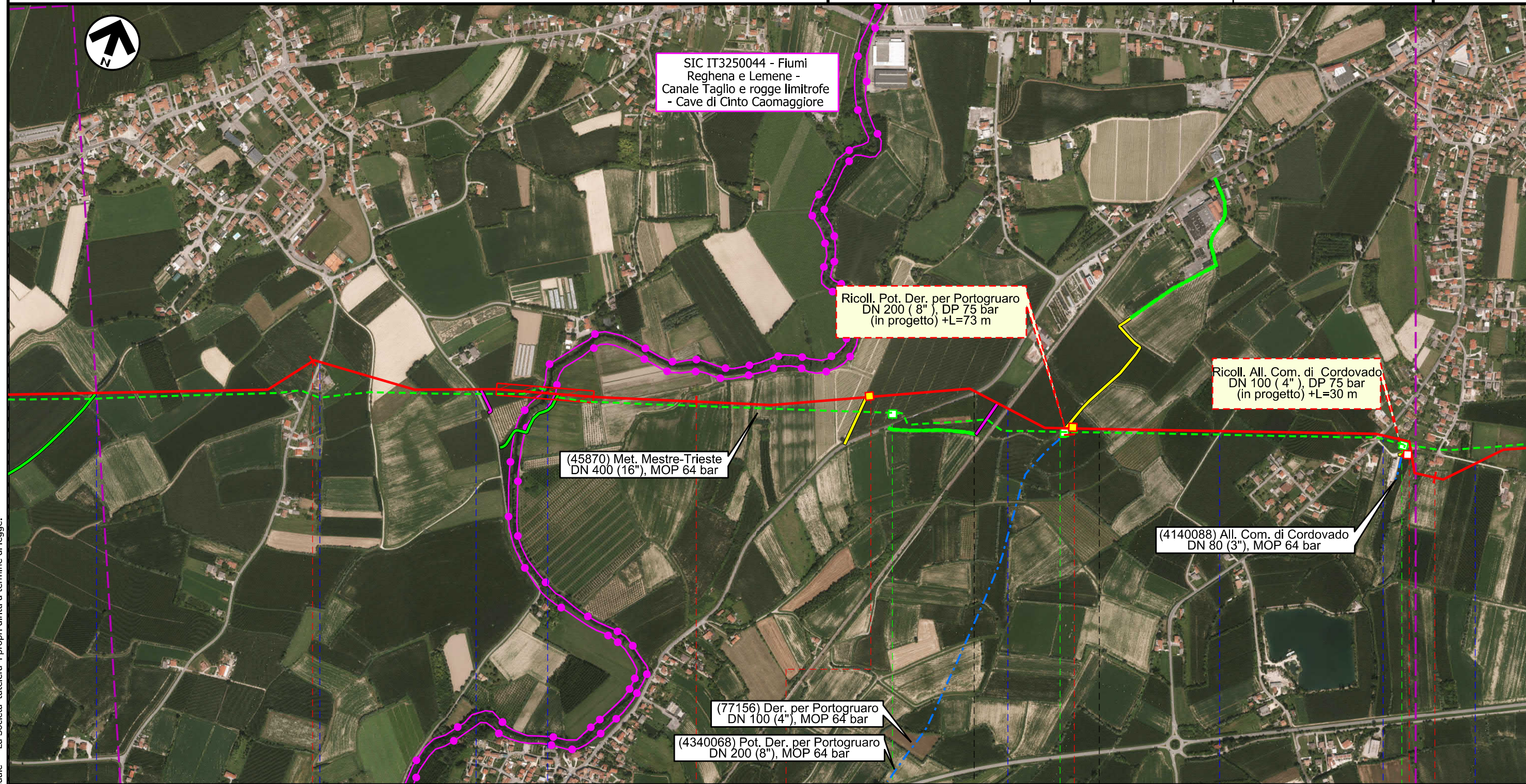
Il presente disegno e' di proprieta' aziendale - La Societa' tutela i propri diritti a termine di legge.

Met. Mestre - Trieste  
 tratto Silea - Gonars DN 400 (16"), DP 75 bar

Foto aerea con aree SIC e ZPS

1	01/12/2017	EMISSIONE PER PERMESSI	G.GALLIZIOLI	G.BERTERA	H.D.AIUDI
0	11/08/2017	EMISSIONE PER COMMENTI	L.FALCETELLI	G.BERTERA	H.D.AIUDI
INDICE	DATA	REVISIONI	ELABORATO	VERIFICATO	APPROVATO
			PROGETTISTA 		
			Dis.	10-DT-D-5210	
			Comm.	NR/17157	
			Rif.TFM: 011-PJM5-005-10-DT-D-5210		



Foglio  
**14**  
 di 23  
 Scala  
 1:10000



Il presente disegno e' di proprieta' aziendale - La Societa' tutela i propri diritti a termine di legge.

Met. Mestre - Trieste  
 tratto Silea - Gonars DN 400 (16"), DP 75 bar

Foto aerea con aree SIC e ZPS

1	01/12/2017	EMISSIONE PER PERMESSI	G.GALLIZIOLI	G.BERTERA	H.D.AIUDI
0	11/08/2017	EMISSIONE PER COMMENTI	L.FALCETELLI	G.BERTERA	H.D.AIUDI
INDICE	DATA	REVISIONI	ELABORATO	VERIFICATO	APPROVATO
			PROGETTISTA  Rif.TFM: 011-PJM5-005-10-DT-D-5210		
			Dis.	10-DT-D-5210	
			Comm.	NR/17157	

Foglio  
**15**  
 di 23  
 Scala  
 1:10000



51	52	53	54
CORDOVADO PORDENONE		MORSANO AL TAGLIAMENTO PORDENONE	
Via Vilunghi	Str. Com.	Via Bevedere	Roggia Belvedere
		<b>P3</b>	
			via Belvedere Centro
			C.le Taglio Nuovo
			via Pars
			C.le Palu' Roggia Vidimana

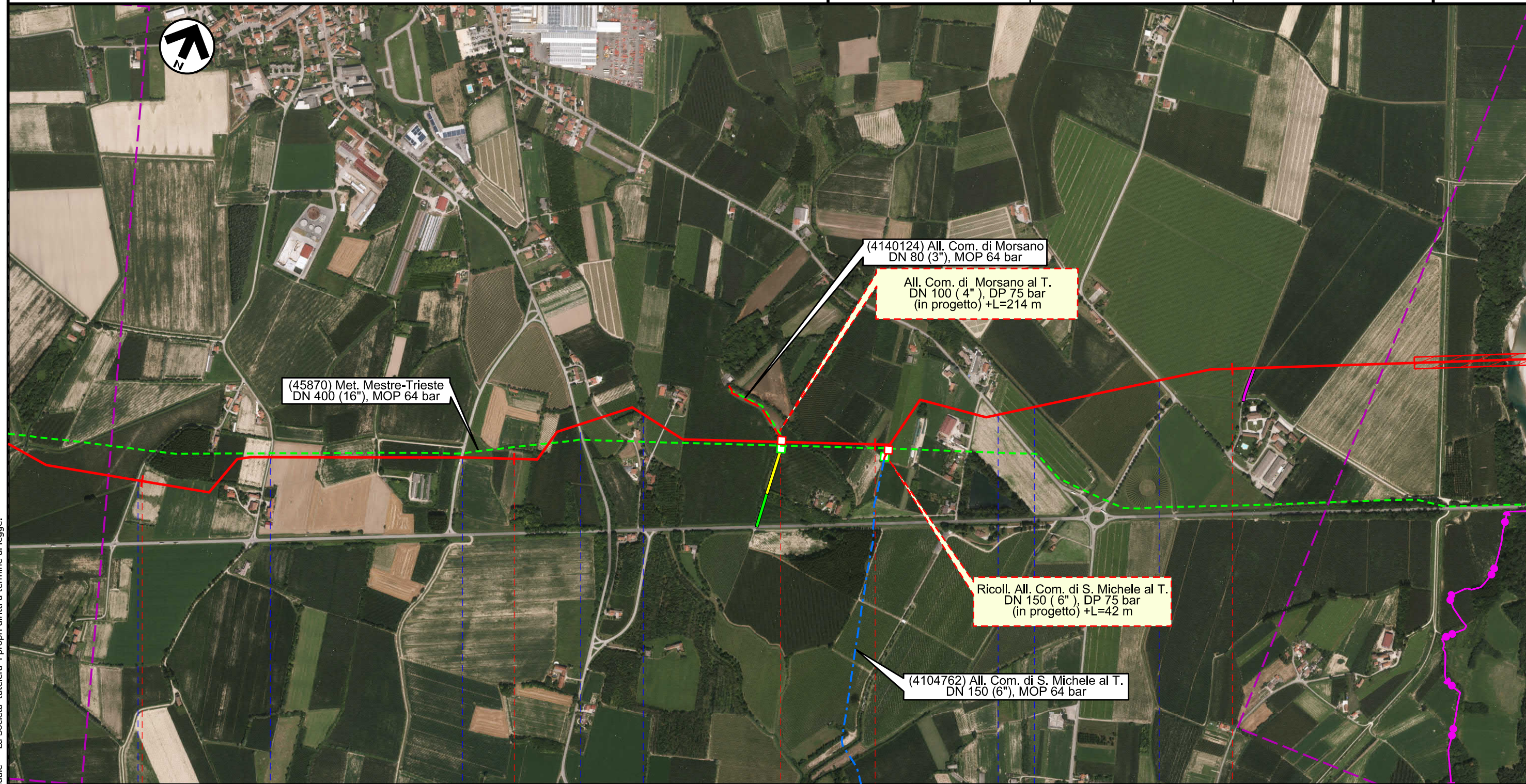
Il presente disegno e' di proprieta' aziendale - La Societa' tutela i propri diritti a termine di legge.

Met. Mestre - Trieste  
 tratto Silea - Gonars DN 400 (16"), DP 75 bar

Foto aerea con aree SIC e ZPS

1	01/12/2017	EMISSIONE PER PERMESSI	G.GALLIZIOLI	G.BERTERA	H.D.AIUDI
0	11/08/2017	EMISSIONE PER COMMENTI	L.FALCETELLI	G.BERTERA	H.D.AIUDI
INDICE	DATA	REVISIONI	ELABORATO	VERIFICATO	APPROVATO
			PROGETTISTA 		
			Dis.	10-DT-D-5210	
			Comm.	NR/17157	
			Rif.TFM: 011-PJM5-005-10-DT-D-5210		

Foglio  
**16**  
 di 23  
 Scala  
 1:10000



(45870) Met. Mestre-Trieste  
 DN 400 (16"), MOP 64 bar

(4140124) All. Com. di Morsano  
 DN 80 (3"), MOP 64 bar

All. Com. di Morsano al T.  
 DN 100 (4"), DP 75 bar  
 (in progetto) +L=214 m

Ricoll. All. Com. di S. Michele al T.  
 DN 150 (6"), DP 75 bar  
 (in progetto) +L=42 m

(4104762) All. Com. di S. Michele al T.  
 DN 150 (6"), MOP 64 bar

55

56

57

58

MORSANO AL TAGLIAMENTO

MORSANO AL TAGLIAMENTO

PORDENONE

PORDENONE



via Venchiaredo

via Onedi

via Reganazzi

S. P. n 8

Roggia Vado  
 Via Follador

S.P. n. 44

Roggia del Molino



S.P. n 44

Il presente disegno e' di proprieta' aziendale - La Societa' tutelera' i propri diritti a termine di legge.

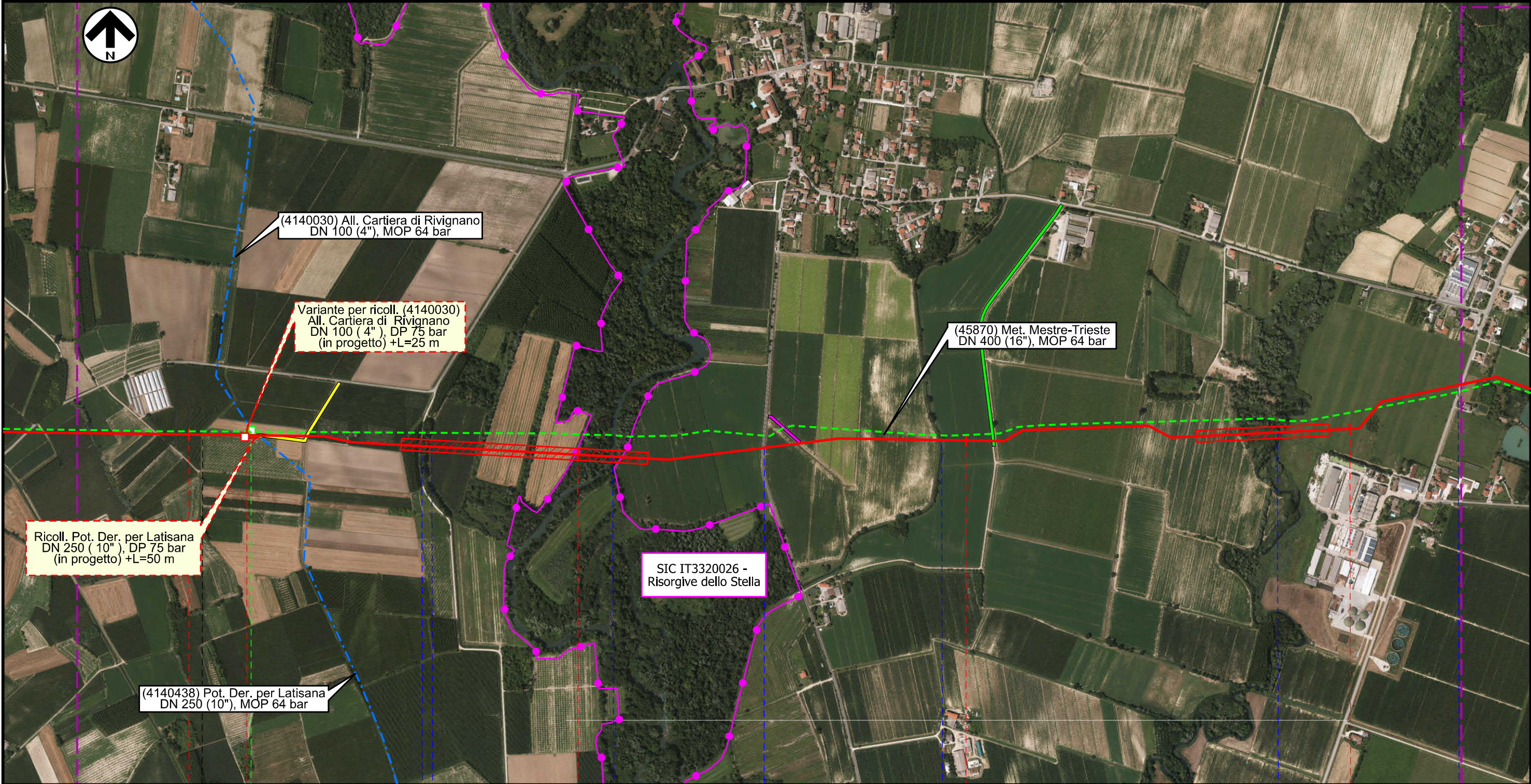


Met. Mestre - Trieste  
 tratto Silea - Gonars DN 400 (16"), DP 75 bar

Foto aerea con aree SIC e ZPS

1	01/12/2017	EMISSIONE PER PERMESSI	G.GALLIZIOLI	G.BERTERA	H.D.AIUDI
0	11/08/2017	EMISSIONE PER COMMENTI	L.FALCETELLI	G.BERTERA	H.D.AIUDI
INDICE	DATA	REVISIONI	ELABORATO	VERIFICATO	APPROVATO
			PROGETTISTA 		
			Dis.	10-DT-D-5210	
			Comm.	NR/17157	
			Rif.TFM: 011-PJM5-005-10-DT-D-5210		

Foglio  
**19**  
 di 23  
 Scala  
 1:10000



(4140030) All. Cartiera di Rivignano  
 DN 100 (4"), MOP 64 bar

Variante per ricoll. (4140030)  
 All. Cartiera di Rivignano  
 DN 100 (4"), DP 75 bar  
 (in progetto) +L=25 m

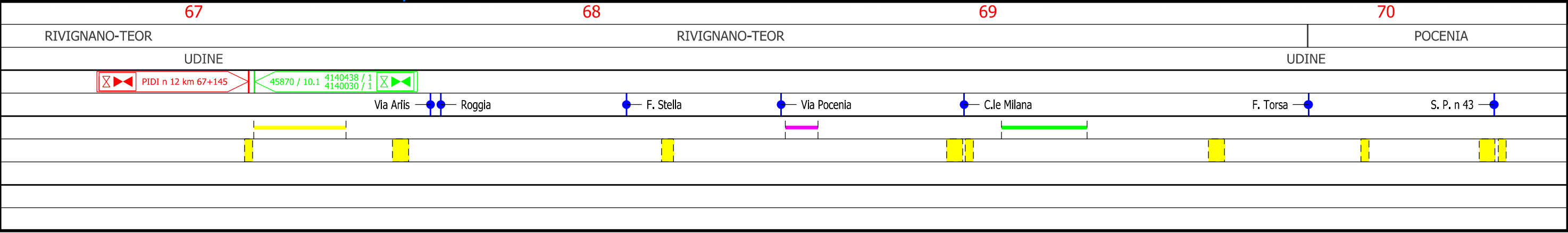
(45870) Met. Mestre-Trieste  
 DN 400 (16"), MOP 64 bar

Ricoll. Pot. Der. per Latisana  
 DN 250 (10"), DP 75 bar  
 (in progetto) +L=50 m

SIC IT3320026 -  
 Risorgive dello Stella

(4140438) Pot. Der. per Latisana  
 DN 250 (10"), MOP 64 bar

Il presente disegno e' di proprieta' aziendale - La Societa' tutela i propri diritti a termine di legge.



RIVIGNANO-TEOR

RIVIGNANO-TEOR

POCENIA

UDINE

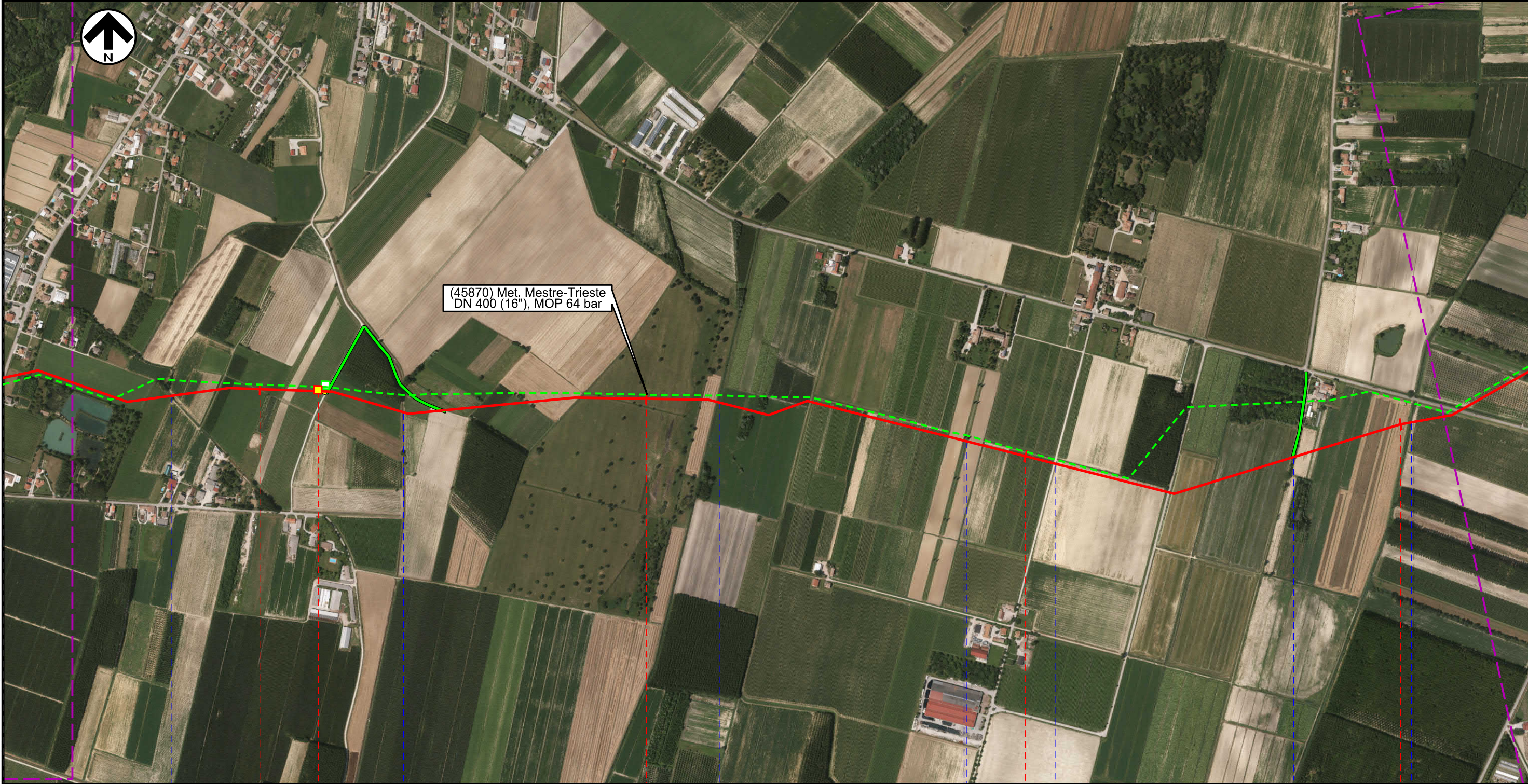
UDINE

Met. Mestre - Trieste  
 tratto Silea - Gonars DN 400 (16"), DP 75 bar

Foto aerea con aree SIC e ZPS


1	01/12/2017	EMISSIONE PER PERMESSI	G.GALLIZIOLI	G.BERTERA	H.D.AIUDI
0	11/08/2017	EMISSIONE PER COMMENTI	L.FALCETELLI	G.BERTERA	H.D.AIUDI
INDICE	DATA	REVISIONI	ELABORATO	VERIFICATO	APPROVATO
			PROGETTISTA 		
			Dis.	10-DT-D-5210	
			Comm.	NR/17157	
			Rif.TFM: 011-PJM5-005-10-DT-D-5210		

Foglio  
**20**  
 di 23  
 Scala  
 1:10000





(45870) Met. Mestre-Trieste  
 DN 400 (16"), MOP 64 bar

Il presente disegno e' di proprieta' aziendale - La Societa' tutela i propri diritti a termine di legge.

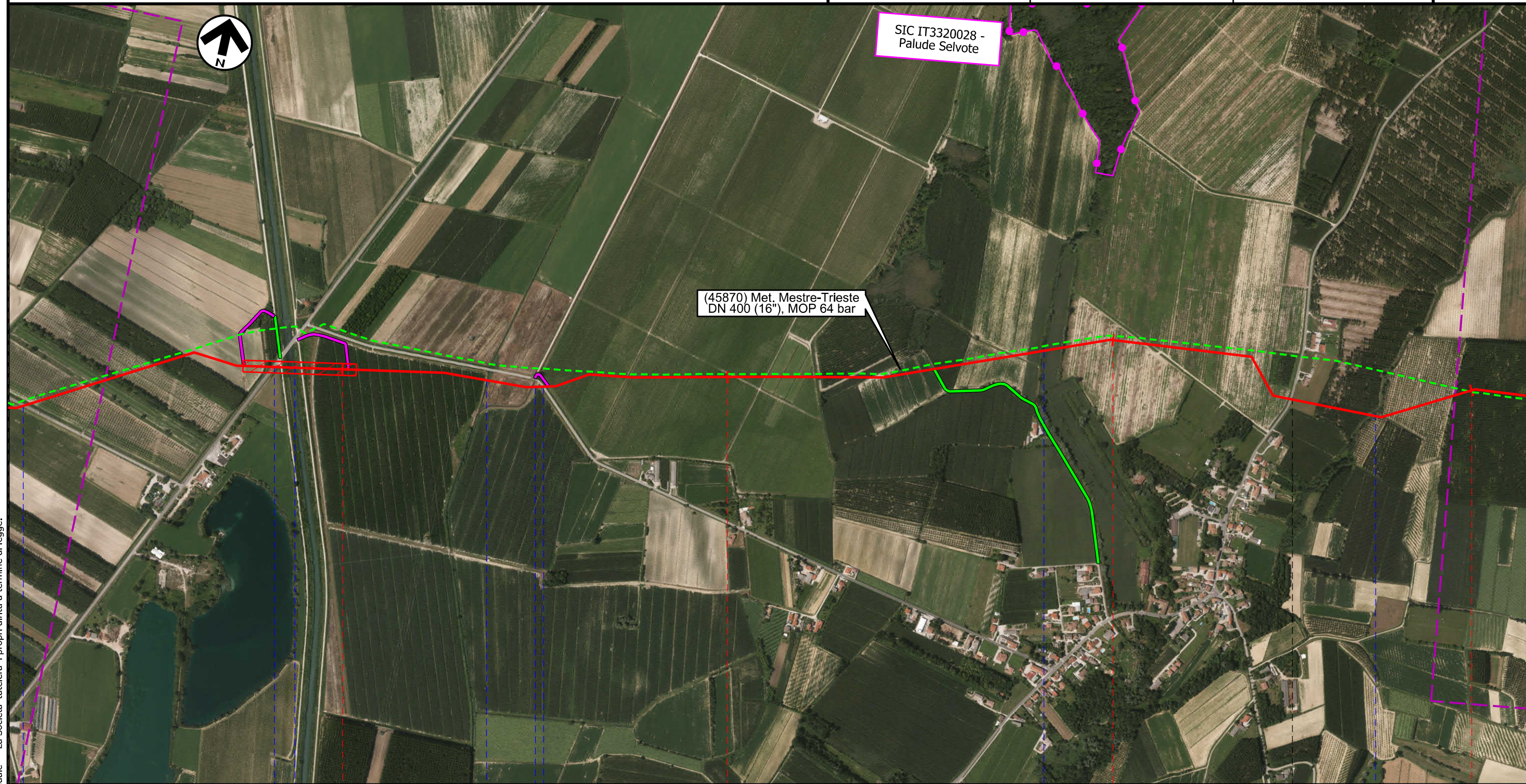


Met. Mestre - Trieste  
 tratto Silea - Gonars DN 400 (16"), DP 75 bar

Foto aerea con aree SIC e ZPS

1	01/12/2017	EMISSIONE PER PERMESSI	G.GALLIZIOLI	G.BERTERA	H.D.AIUDI
0	11/08/2017	EMISSIONE PER COMMENTI	L.FALCETELLI	G.BERTERA	H.D.AIUDI
INDICE	DATA	REVISIONI	ELABORATO	VERIFICATO	APPROVATO
			PROGETTISTA  Rif.TFM: 011-PJM5-005-10-DT-D-5210		
			Dis.	10-DT-D-5210	
			Comm.	NR/17157	

Foglio  
**21**  
 di 23  
 Scala  
 1:10000



Il presente disegno e' di proprieta' aziendale - La Societa' tutela i propri diritti a termine di legge.

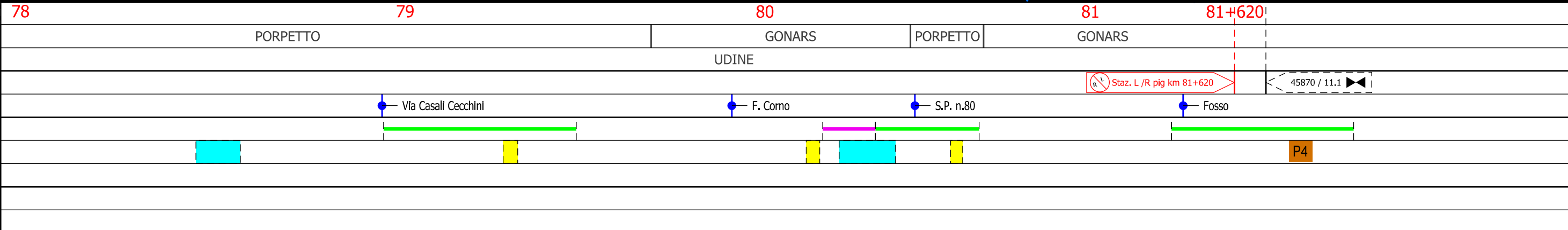
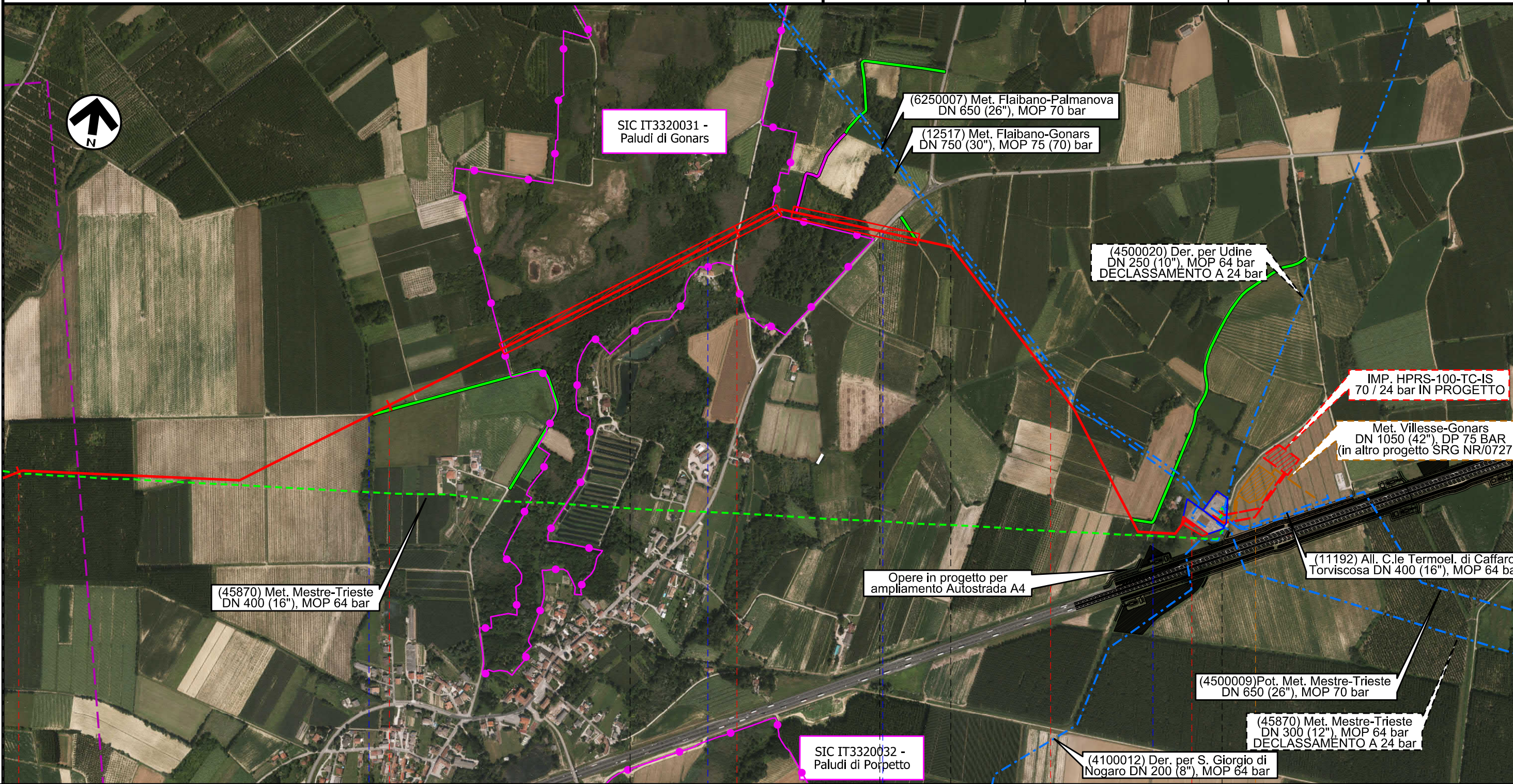
75				76				77				78			
CASTIONS DI STRADA								PORPETTO							
UDINE								UDINE							
● S.P. n.87	● S. R. n 353	● C.le Cormor	● Roggia Zellina	● Via Vittoria	● Roggia Selva	● Roggia Corgnolizza	● Via Aldo Moro	● Roggia Avenale							

Met. Mestre - Trieste  
tratto Silea - Gonars DN 400 (16"), DP 75 bar

Foto aerea con aree SIC e ZPS

1	01/12/2017	EMISSIONE PER PERMESSI	G.GALLIZIOLI	G.BERTERA	H.D.AIUDI
0	11/08/2017	EMISSIONE PER COMMENTI	L.FALCETELLI	G.BERTERA	H.D.AIUDI
INDICE	DATA	REVISIONI	ELABORATO	VERIFICATO	APPROVATO
			PROGETTISTA 		
			Dis.	10-DT-D-5210	
			Comm.	NR/17157	
			Rif.TFM: 011-PJM5-005-10-DT-D-5210		

Foglio  
**22**  
di 23  
Scala  
1:10000



Il presente disegno e' di proprieta' aziendale - La Societa' tutelera' i propri diritti a termine di legge.

Met. Mestre - Trieste  
tratto Silea - Gonars DN 400 (16"), DP 75 bar

Foto aerea con aree SIC e ZPS

1	01/12/2017	EMISSIONE PER PERMESSI	G.GALLIZIOLI	G.BERTERA	H.D.AIUDI
0	11/08/2017	EMISSIONE PER COMMENTI	L.FALCETELLI	G.BERTERA	H.D.AIUDI
INDICE	DATA	REVISIONI	ELABORATO	VERIFICATO	APPROVATO
			PROGETTISTA 		
			Dis.	10-DT-D-5210	
			Comm.	NR/17157	

Foglio  
**23**  
di 23  
Scala  
1:10000

LEGENDA

SIMBOLOGIA CARTOGRAFICA

- |  |   |  |   |
|--|---|--|---|
|  | Metanodotto in progetto                           |  | Altre condotte di terzi                                   |
|  | Altro Metanodotto in progetto                     |  | Gallerie, Tunnel, Mini-Microtunnel, Raise Boring e T.O.C. |
|  | Metanodotti in esercizio                          |  | Impianti di linea in progetto                             |
|  | Metanodotti da porre fuori esercizio e recuperare |  | Impianti di linea su rete in esercizio                    |
|  | Metanodotto di altro progetto                     |  | Impianti di linea da porre fuori esercizio e recuperare   |
|  | Aree impianti stacco-terminale in progetto        |  | Strade di accesso provvisorio                             |
|  | Aree impianti stacco-terminale esistenti          |  | Strada di accesso all'impianto                            |
|  |   |  | Adeguamento strade esistenti                              |
|  |   |  | Limite sovrapposizione fogli                              |

SIMBOLOGIA TEMATICA

RETE NATURA 2000

- Siti di importanza comunitaria (92/43/CEE)
- Zone di protezione speciale (79/409/CEE)

SIMBOLOGIA MECCANICA

- - 
  - 
  - 
  - 
  - 
  - 
  - 
  - 
  - 
  -
- Punto di intercettazione di linea (P.I.L.)  
 Punto di intercettazione di derivazione importante (P.I.D.I.)  
 Punto di intercettazione di derivazione semplice con stacco da P.I.L. (P.I.D.S.)  
 Punto di intercettazione e derivazione semplice con stacco da Linea (P.I.D.S.)  
 Punto di intercettazione con discaggio di allacciamento (P.I.D.A.)  
 Punto predisposto per il discaggio di allacciamento (P.P.D.A.)  
 Punto di sezionamento elettrico terminale (P.S.E.T.)  
 Stazione predisposta per lancio e ricevimento PIG  
 Impianto di riduzione/ regolazione della pressione

Il presente disegno e' di proprieta' aziendale - La Societa' tutela i propri diritti a termine di legge.

Progressiva chilometrica	<b>N.</b>
Comuni	
Province	
Impianti in progetto	
Attraversamenti	
Strade - Piste - Depositi provv. - Piazzole	
Fascia di lavoro	