

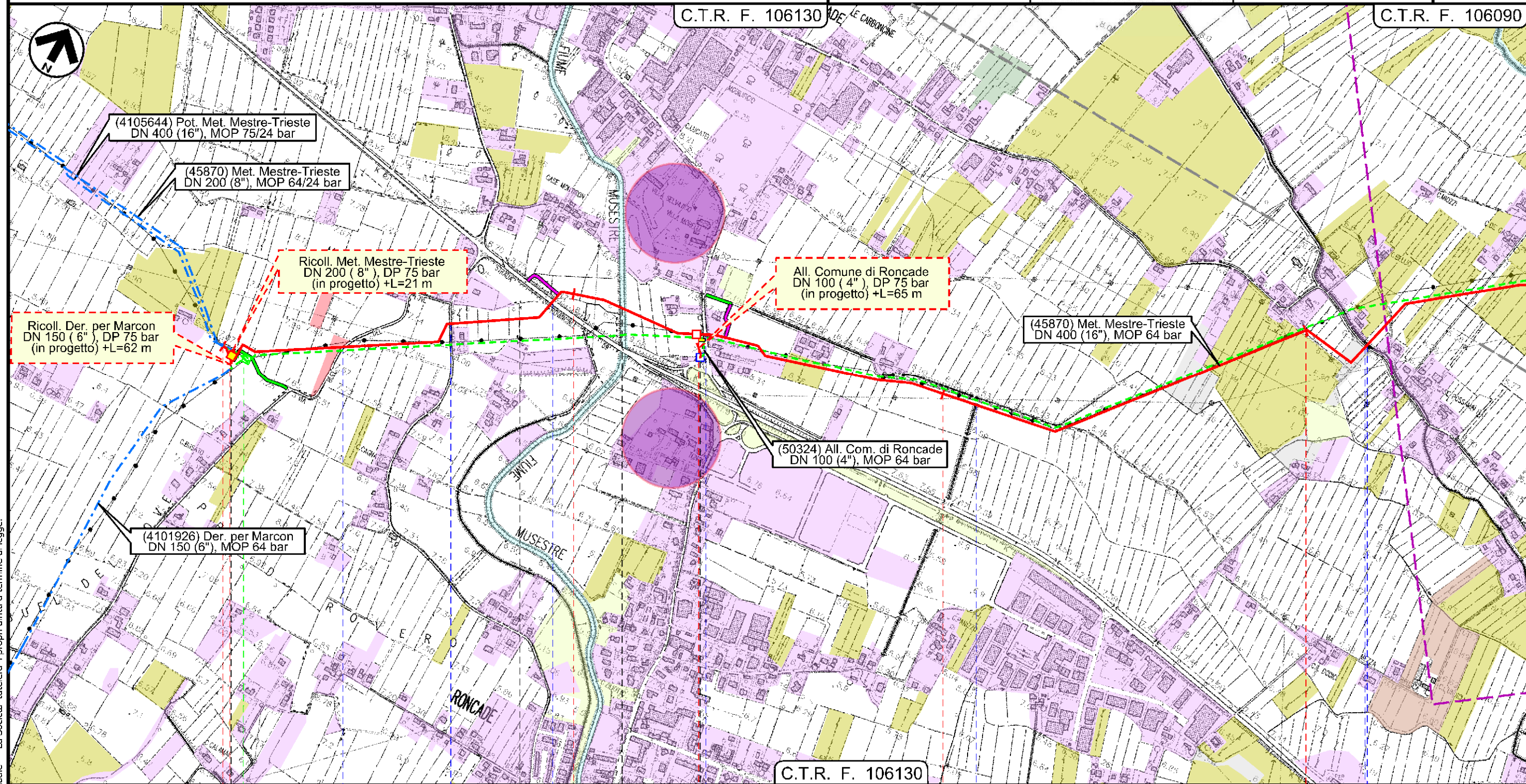
## COROGRAFIA

1	30/11/2017	EMISSIONE PER PERMESSI	G.GALLIZIOLI	G.BERTERA	H.D. AIUDI						
0	11/08/2017	EMISSIONE PER COMMENTI	G.GALLIZIOLI	G.BERTERA	H.D. AIUDI						
INDICE	DATA	REVISIONI	ELABORATO	VERIFICATO	APPROVATO						
<b>SNAM RETE GAS</b>		<b>PROGETTISTA</b> 		Dis. 10-DT-D-5212 Fg. 1 di 23							
Met. Mestre - Trieste tratto Silea - Gonars DN 400 (16"), DP 75 bar			Comm. NR/17157								
Carta del Paesaggio			Sostituisce il ..... Sostituito dal .....								
INDICE			<table border="1"> <tr> <td>1</td> <td></td> <td></td> <td></td> <td></td> <td></td> </tr> </table>			1					
1											
Scala			1:10000								

Met. Mestre - Trieste  
tratto Silea - Gonars DN 400 ( 16" ), DP 75 bar

Carta del Paesaggio

1	30/11/2017	EMISSIONE PER PERMESSI	G.GALLIZIOLI	G.BERTERA	H.D.AIUDI	Foglio <b>2</b> di 23 Scala 1:10000
0	11/08/2017	EMISSIONE PER COMMENTI	G.GALLIZIOLI	G.BERTERA	H.D.AIUDI	
INDICE	DATA	REVISIONI	ELABORATO	VERIFICATO	APPROVATO	
			PROGETTISTA 			Dis. 10-DT-D-5212
			Rif.TFM: 011-PJM5-005-10-DT-D-5212			Comm. NR/17157



Il presente disegno e' di proprieta' aziendale - La Societa' tutelera' i propri diritti a termine di legge.

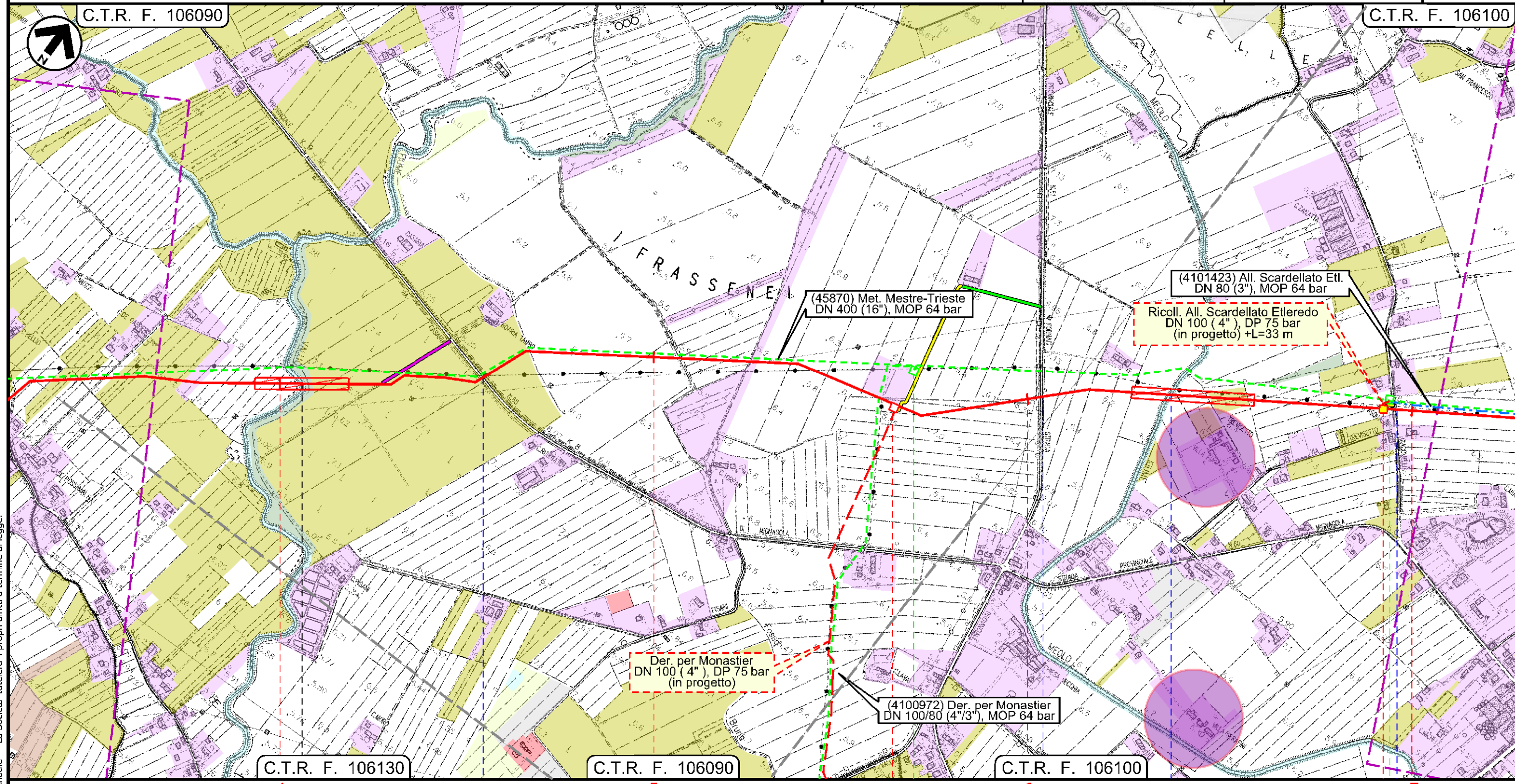
0	1	2	3
SILEA	RONCADE	SILEA	RONCADE
TREVISO			TREVISO
via Buel del Love	via Montiron	S. R. n 89	F. Musestre
		S. P. n 116	Scolo Fusanna
			Via Carboncine
			Scolo delle Carboncine

Met. Mestre - Trieste  
tratto Silea - Gonars DN 400 ( 16" ), DP 75 bar

Carta del Paesaggio

1	30/11/2017	EMISSIONE PER PERMESSI	G.GALLIZIOLI	G.BERTERA	H.D.AIUDI
0	11/08/2017	EMISSIONE PER COMMENTI	G.GALLIZIOLI	G.BERTERA	H.D.AIUDI
INDICE	DATA	REVISIONI	ELABORATO	VERIFICATO	APPROVATO
			PROGETTISTA 		
Rif. TFM: 0:1-PJM5-005-10-DT-D-5212			Dis.	10-DT-D-5212	
			Comm.	NR/17157	


Foglio  
**3**  
di 23  
Scala  
1:10000



Il presente disegno e' di proprieta' aziendale - La Societa' tutela i propri diritti a termine di legge.



F. Vallo      S. P. n 60      S. P. n 61      F. Meolo      via Giacomelli

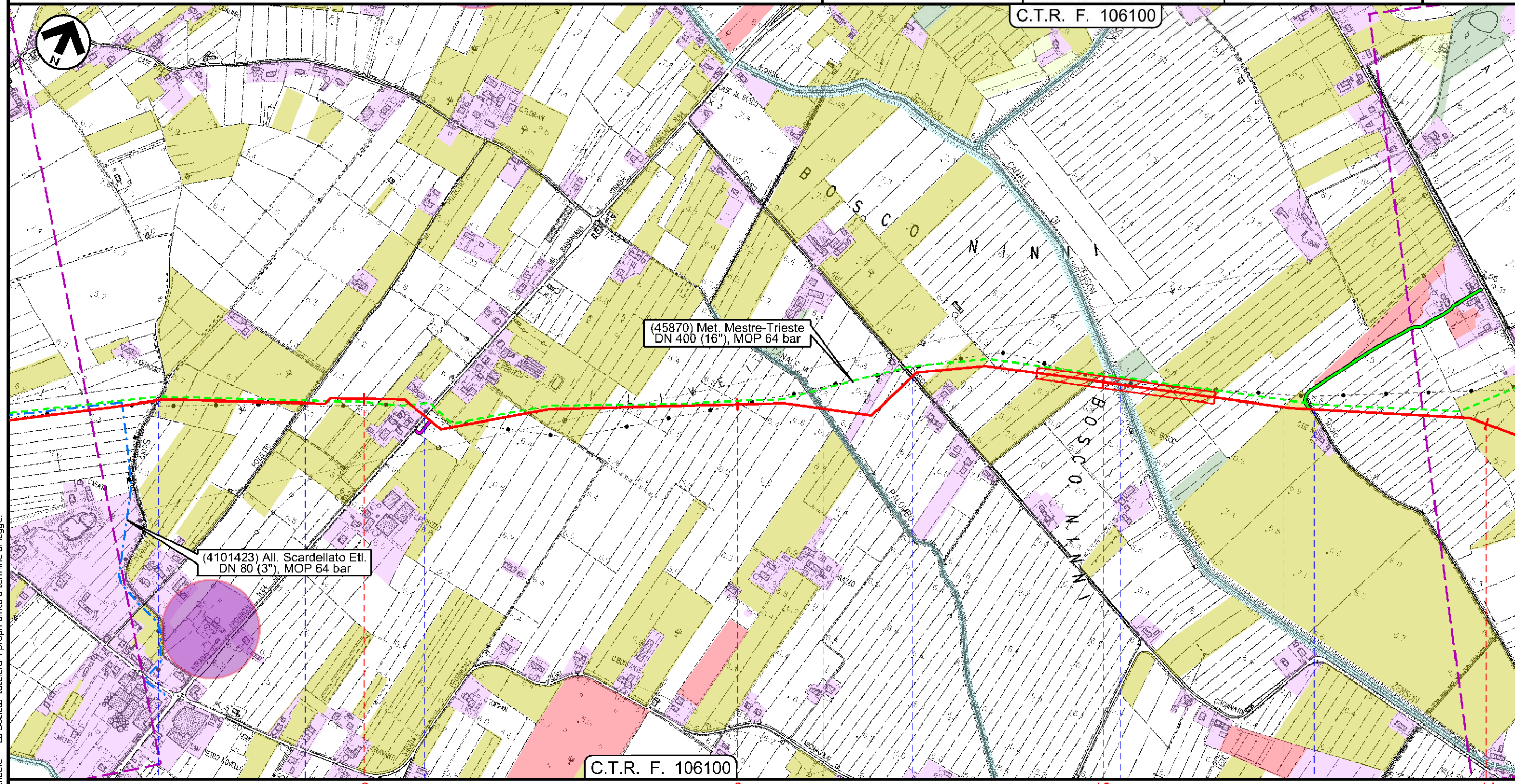


Met. Mestre - Trieste  
tratto Silea - Gonars DN 400 ( 16" ), DP 75 bar

Carta del Paesaggio

1	30/11/2017	EMISSIONE PER PERMESSI	G.GALLIZIOLI	G.BERTERA	H.D.AIUDI	Foglio <b>4</b> di 23 Scala 1:10000
0	11/08/2017	EMISSIONE PER COMMENTI	G.GALLIZIOLI	G.BERTERA	H.D.AIUDI	
INDICE	DATA	REVISIONI	ELABORATO	VERIFICATO	APPROVATO	
			PROGETTISTA 			Dis. 10-DT-D-5212
			Rif.TFM: 0:1-PJM5-005-10-DT-D-5212			Comm. NR/17157

C.T.R. F. 106100



C.T.R. F. 106100

MONASTIER DI TREVISO  
TREVISO

MONASTIER DI TREVISO

ZENSON DI PIAVE

TREVISO

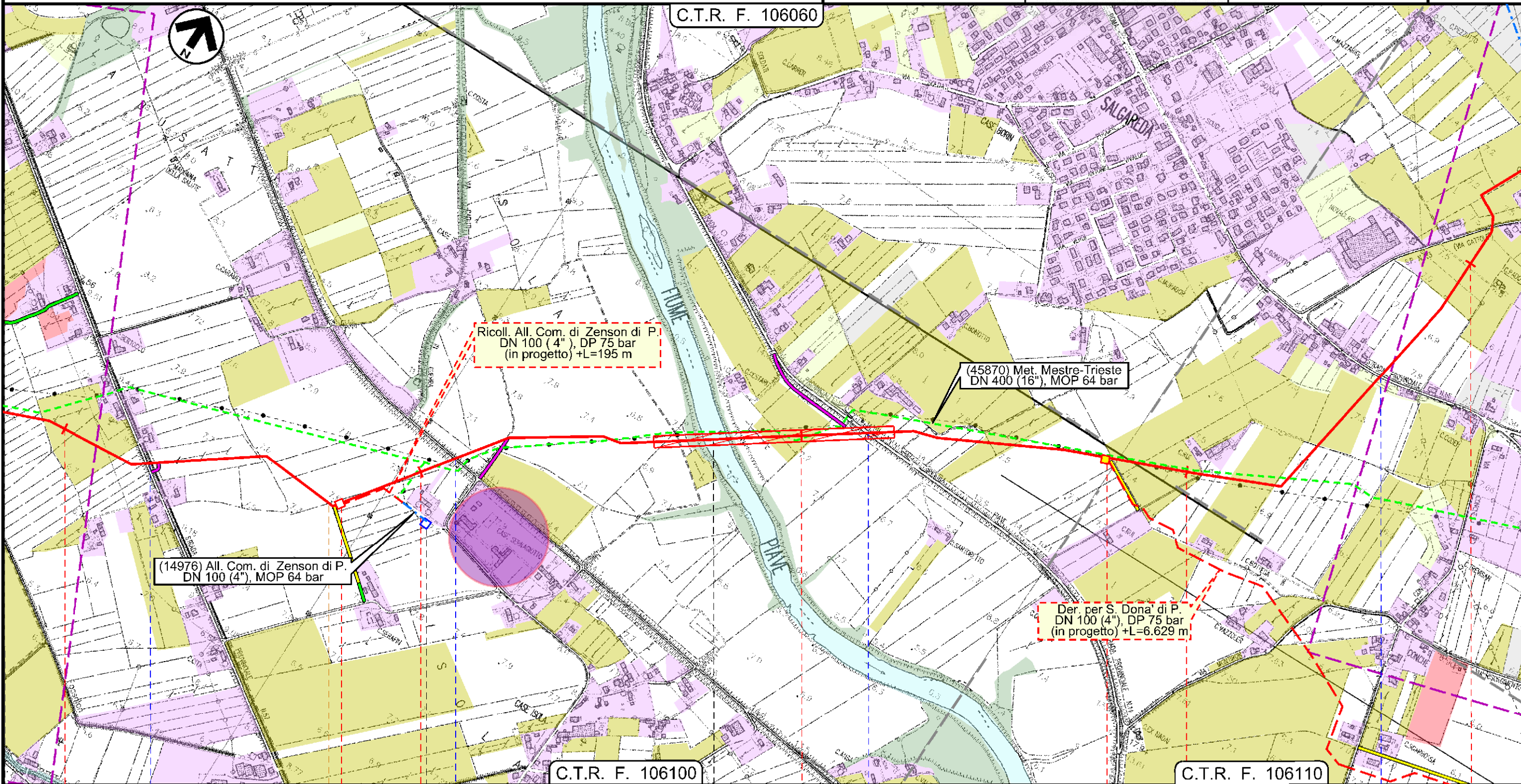
Scolo Precia    via Pozzetto    S. P. n 64    C.le Palombo    Via Bosco    Fosso del Bosco    C.le Zenson    Scolo Fossolon

Il presente disegno e' di proprieta' aziendale - La Societa' tutela i propri diritti a termine di legge.

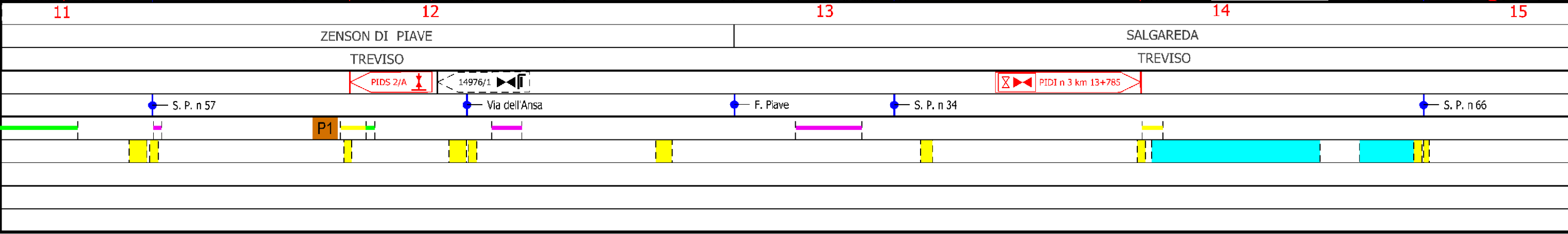
Met. Mestre - Trieste  
 tratto Silea - Gonars DN 400 ( 16" ), DP 75 bar

Carta del Paesaggio

1	30/11/2017	EMISSIONE PER PERMESSI	G.GALLIZIOLI	G.BERTERA	H.D.AIUDI	Foglio <b>5</b> di 23 Scala 1:10000
0	11/08/2017	EMISSIONE PER COMMENTI	G.GALLIZIOLI	G.BERTERA	H.D.AIUDI	
INDICE	DATA	REVISIONI	ELABORATO	VERIFICATO	APPROVATO	
			PROGETTISTA 			Dis. 10-DT-D-5212
			Rif.TFM: 011-PJM5-005-10-DT-D-5212			Comm. NR/17157



Il presente disegno e' di proprieta' aziendale - La Societa' tutela i propri diritti a termine di legge.

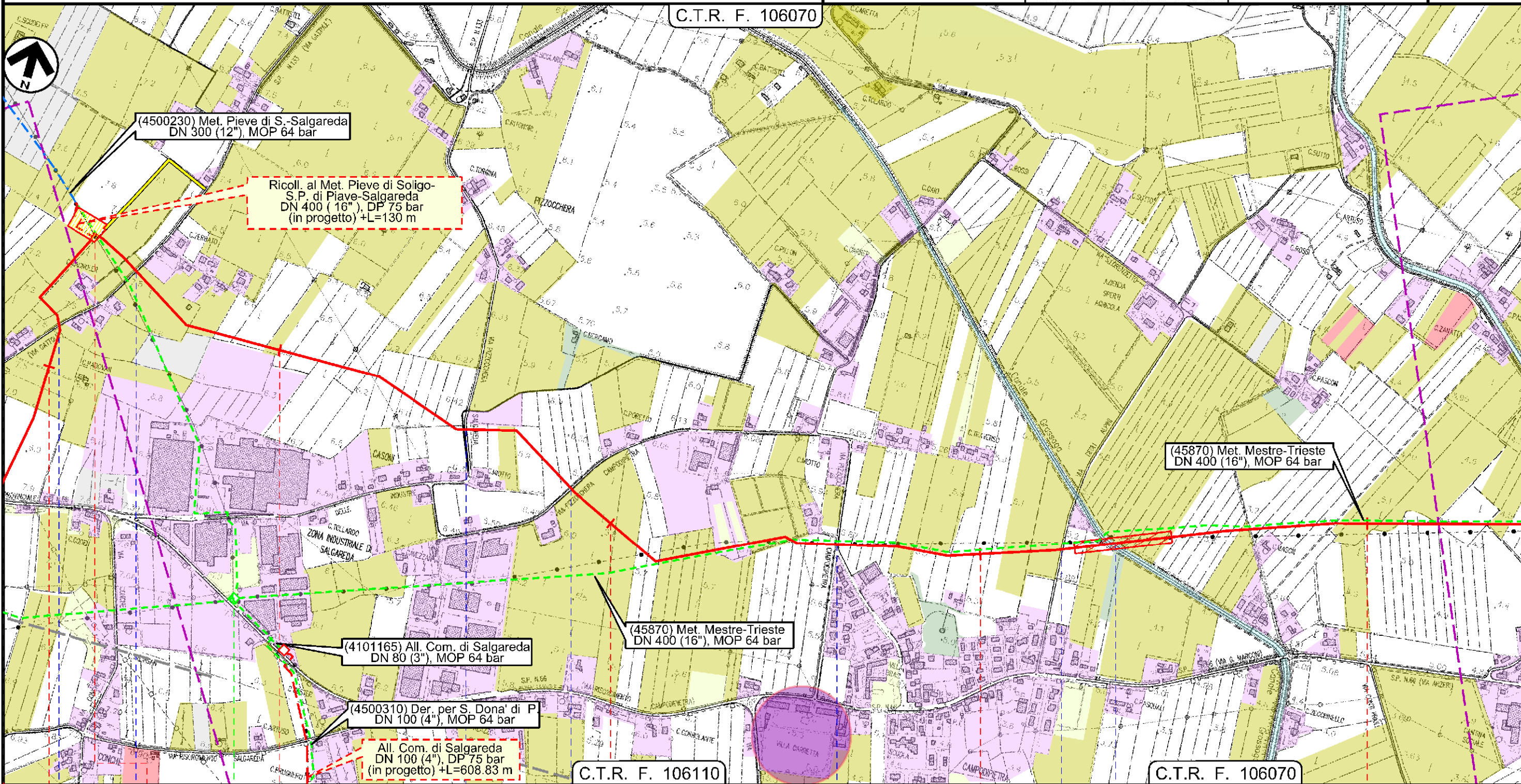


Met. Mestre - Trieste  
tratto Silea - Gonars DN 400 ( 16" ), DP 75 bar

Carta del Paesaggio

1	30/11/2017	EMISSIONE PER PERMESSI	G.GALLIZIOLI	G.BERTERA	H.D.AIUDI
0	11/08/2017	EMISSIONE PER COMMENTI	G.GALLIZIOLI	G.BERTERA	H.D.AIUDI
INDICE	DATA	REVISIONI	ELABORATO	VERIFICATO	APPROVATO
			PROGETTISTA 		
Rif.TFM: 011-PJM5-005-10-DT-D-5212			Dis.	10-DT-D-5212	
			Comm.	NR/17157	

Foglio  
**6**  
di 23  
Scala  
1:10000



Il presente disegno e' di proprieta' aziendale - La Societa' tutela i propri diritti a termine di legge.

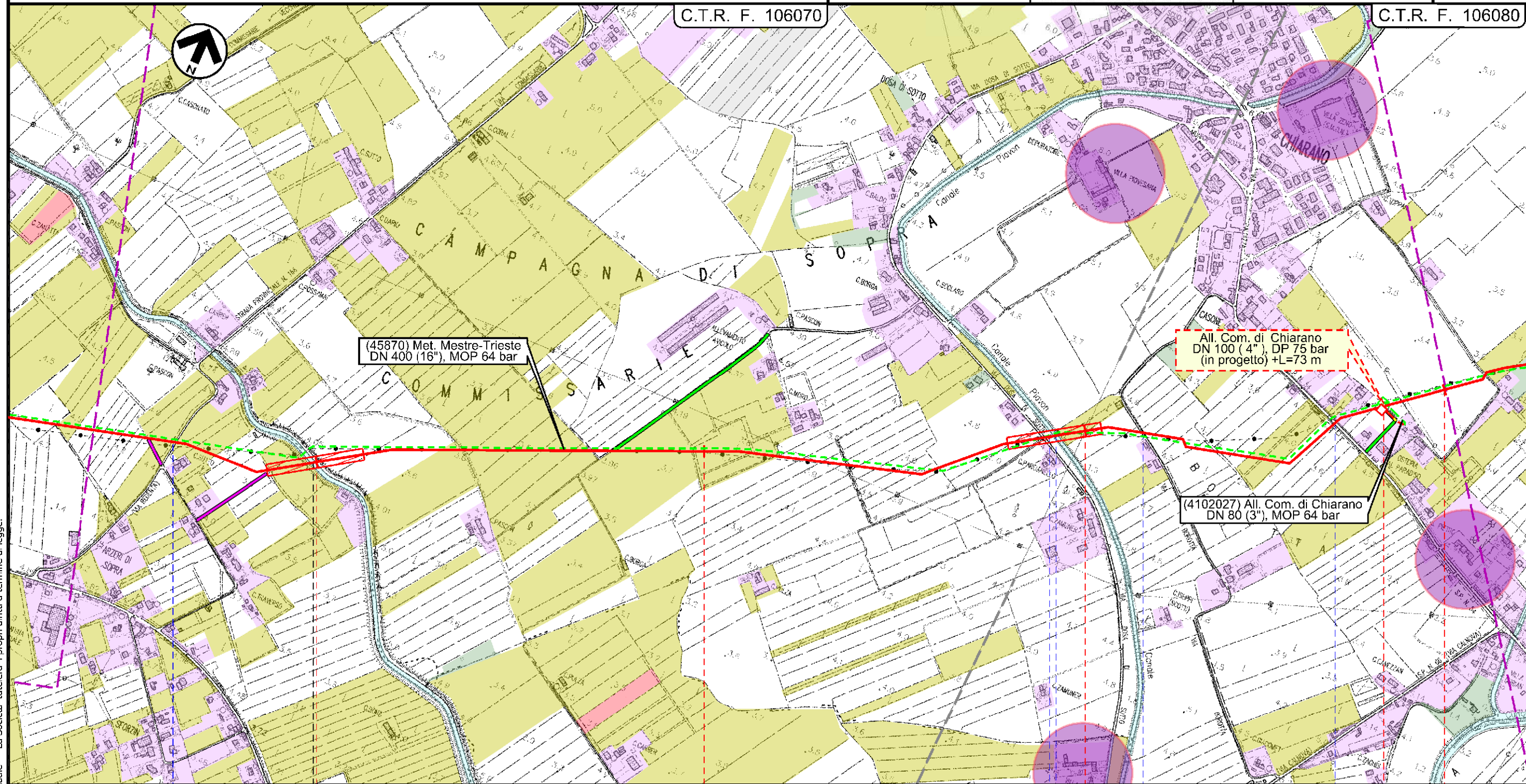
15	16	17	18	19
SALGAREDA		SALGAREDA		
TREVISO		TREVISO		

Met. Mestre - Trieste  
tratto Silea - Gonars DN 400 ( 16" ), DP 75 bar

Carta del Paesaggio

1	30/11/2017	EMISSIONE PER PERMESSI	G.GALLIZIOLI	G.BERTERA	H.D.AIUDI
0	11/08/2017	EMISSIONE PER COMMENTI	G.GALLIZIOLI	G.BERTERA	H.D.AIUDI
INDICE	DATA	REVISIONI	ELABORATO	VERIFICATO	APPROVATO
			PROGETTISTA 		
Rif.TFM: 011-PJM5-005-10-DT-D-5212			Dis.	10-DT-D-5212	
			Comm.	NR/17157	

Foglio  
**7**  
di 23  
Scala  
1:10000



(45870) Met. Mestre-Trieste  
DN 400 (16"), MOP 64 bar

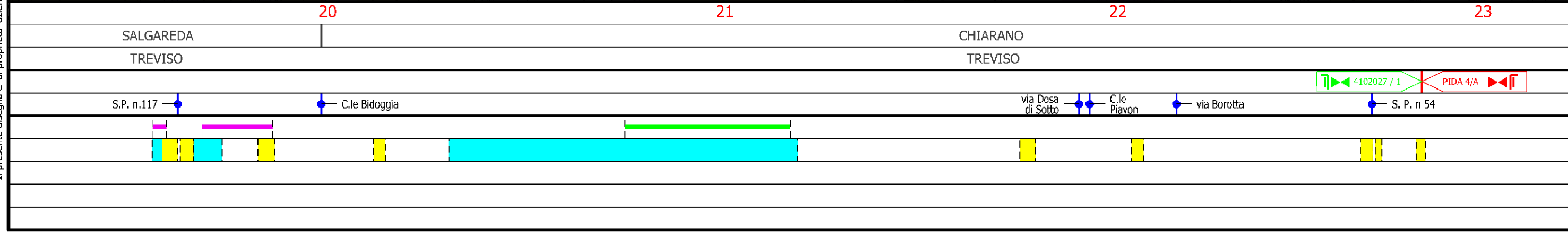
All. Com. di Chiarano  
DN 100 (4"), DP 75 bar  
(in progetto) +L=73 m

(4102027) All. Com. di Chiarano  
DN 80 (3"), MOP 64 bar

C.T.R. F. 106070

C.T.R. F. 106080

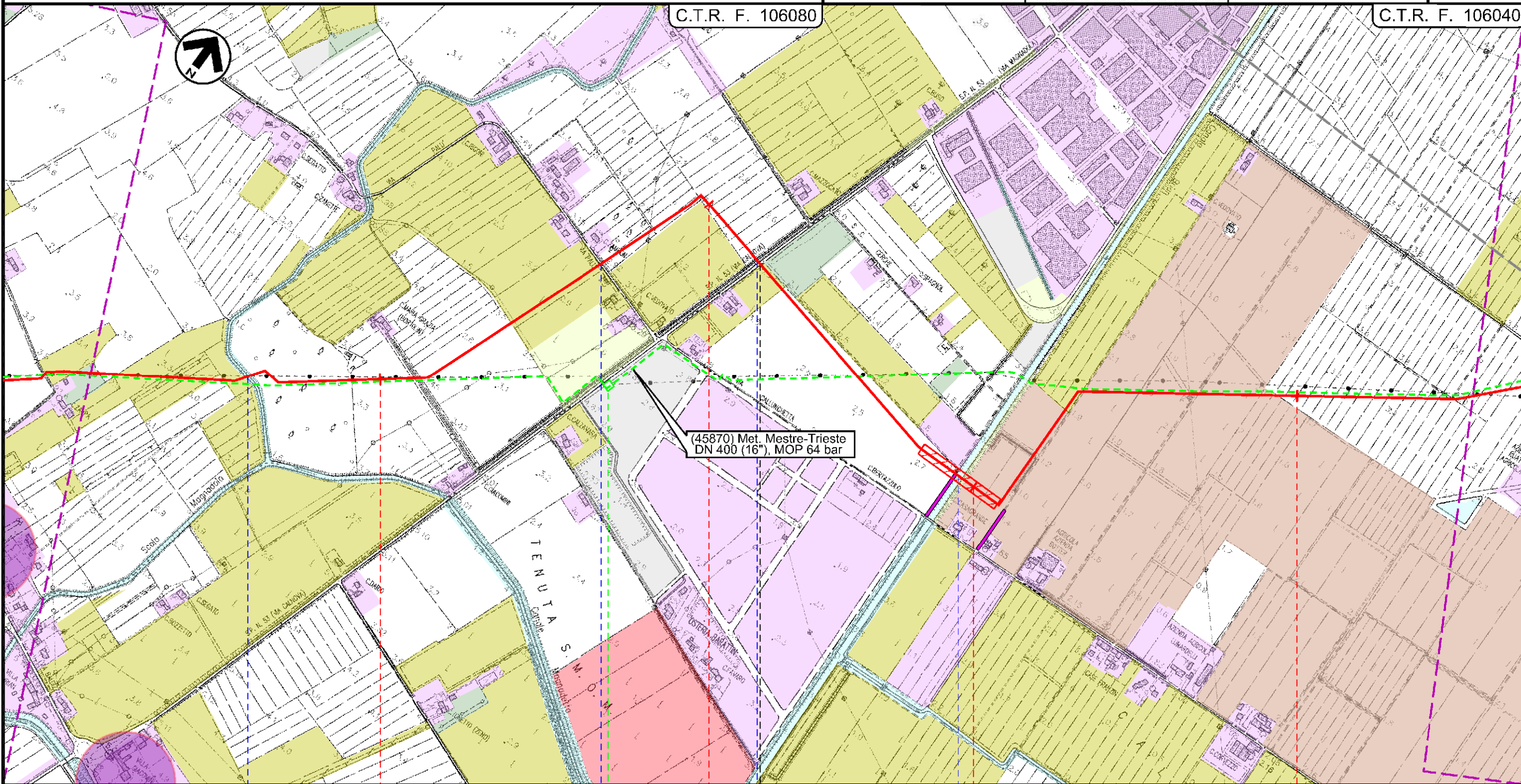
Il presente disegno e' di proprieta' aziendale - La Societa' tutelera' i propri diritti a termine di legge.



Met. Mestre - Trieste  
 tratto Silea - Gonars DN 400 ( 16" ), DP 75 bar

Carta del Paesaggio

1	30/11/2017	EMISSIONE PER PERMESSI	G.GALLIZIOLI	G.BERTERA	H.D.AIUDI	Foglio <b>8</b> di 23 Scala 1:10000
0	11/08/2017	EMISSIONE PER COMMENTI	G.GALLIZIOLI	G.BERTERA	H.D.AIUDI	
INDICE	DATA	REVISIONI	ELABORATO	VERIFICATO	APPROVATO	
			PROGETTISTA 			Dis. 10-DT-D-5212
			Rif.TFM: 0:11-PJM5-005-10-DT-D-5212			Comm. NR/17157



Il presente disegno e' di proprieta' aziendale - La Societa' tutela i propri diritti a termine di legge.

CHIARANO  
TREVISO


MOTTA DI LIVENZA  
TREVISO

● Scolo Magnandola

45870 / 4

● via Palù ● Canale Calnova ● S. P. n 53

● C.le Brian



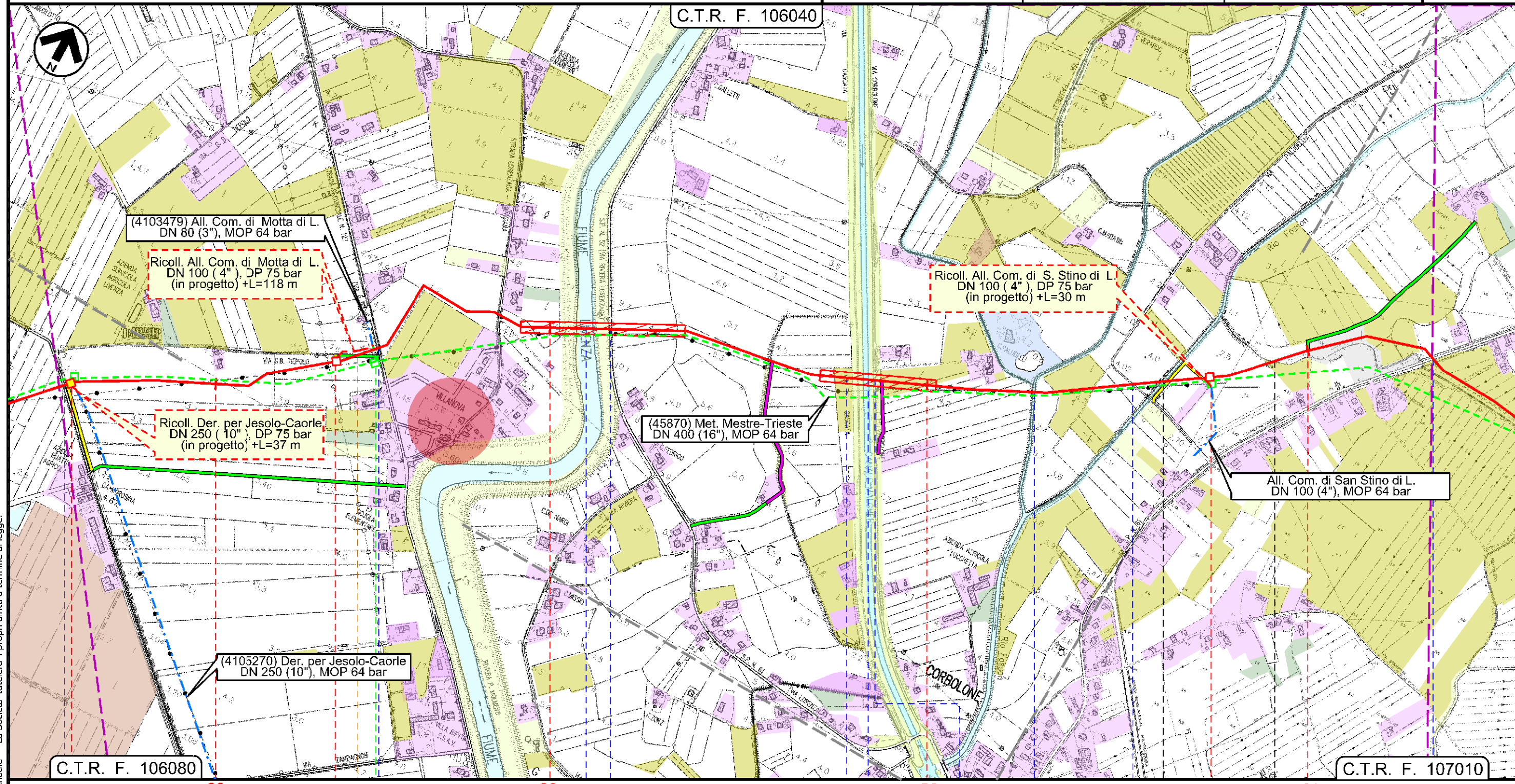


Met. Mestre - Trieste  
 tratto Silea - Gonars DN 400 ( 16" ), DP 75 bar

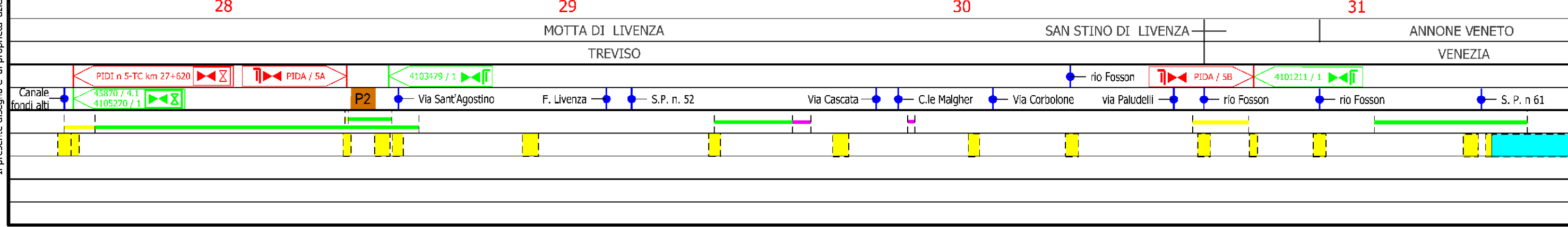
Carta del Paesaggio

1	30/11/2017	EMISSIONE PER PERMESSI	G.GALLIZIOLI	G.BERTERA	H.D.AIUDI
0	11/08/2017	EMISSIONE PER COMMENTI	G.GALLIZIOLI	G.BERTERA	H.D.AIUDI
INDICE	DATA	REVISIONI	ELABORATO	VERIFICATO	APPROVATO
			PROGETTISTA 		
Rif.TFM: 011-PJM5-005-10-DT-D-5212			Dis.	10-DT-D-5212	
			Comm.	NR/17157	

Foglio  
**9**  
 di 23  
 Scala  
 1:10000



Il presente disegno e' di proprieta' aziendale - La Societa' tutela i propri diritti a termine di legge.



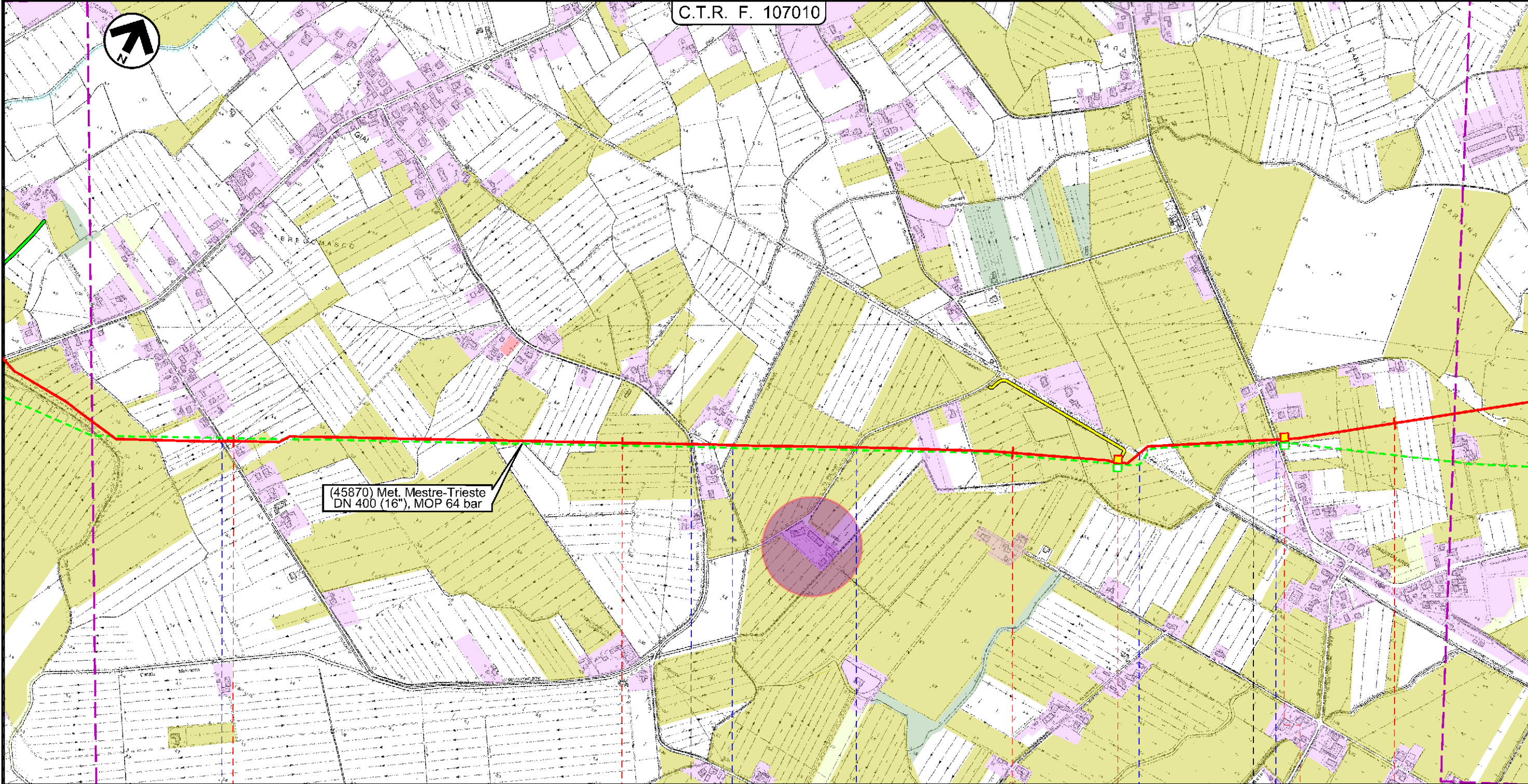
Met. Mestre - Trieste  
 tratto Silea - Gonars DN 400 ( 16" ), DP 75 bar

Carta del Paesaggio

1	30/11/2017	EMISSIONE PER PERMESSI	G.GALLIZIOLI	G.BERTERA	H.D.AIUDI
0	11/08/2017	EMISSIONE PER COMMENTI	G.GALLIZIOLI	G.BERTERA	H.D.AIUDI
INDICE	DATA	REVISIONI	ELABORATO	VERIFICATO	APPROVATO
			PROGETTISTA 		
Rif.TFM: 011-PJM5-005-10-DT-D-5212			Dis.	10-DT-D-5212	
			Comm.	NR/17157	

Foglio  
**10**  
 di 23  
 Scala  
 1:10000

C.T.R. F. 107010



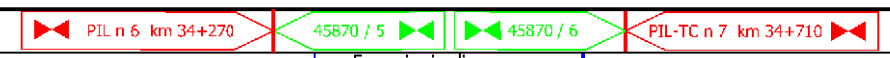
32 ANNONE VENETO  
 VENEZIA

33

34

35 PRAMAGGIORE  
 VENEZIA

Via Già di Pracurte — Via Pracurte — C.le Melonetto — Via Polvaro — Ferrovia in disarmo Tarvisio-Portogruaro — via Carline

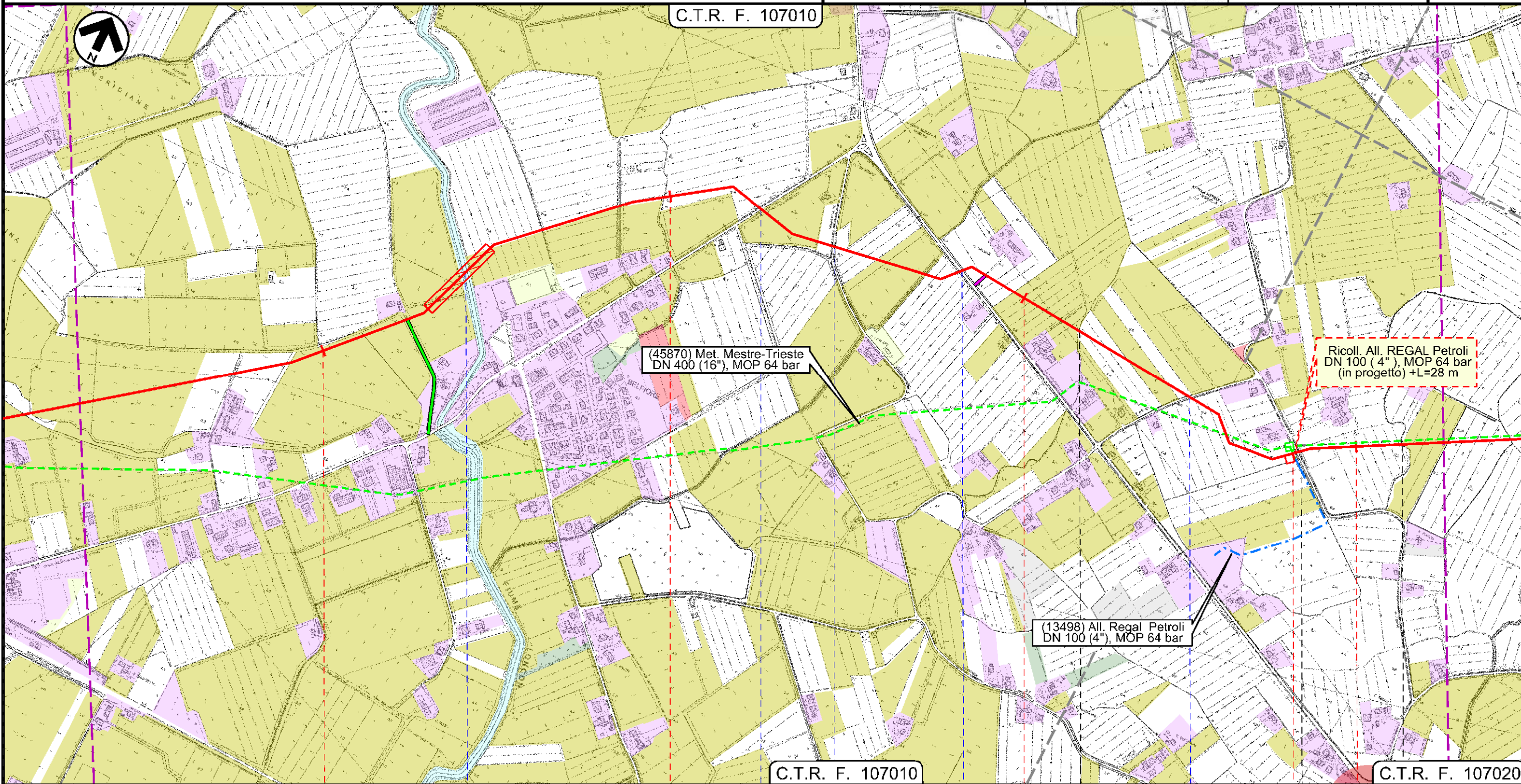


Il presente disegno e' di proprieta' aziendale - La Societa' tutela i propri diritti a termine di legge.

Met. Mestre - Trieste  
 tratto Silea - Gonars DN 400 ( 16" ), DP 75 bar

Carta del Paesaggio

1	30/11/2017	EMISSIONE PER PERMESSI	G.GALLIZIOLI	G.BERTERA	H.D.AIUDI	Foglio <b>11</b> di 23 Scala 1:10000
0	11/08/2017	EMISSIONE PER COMMENTI	G.GALLIZIOLI	G.BERTERA	H.D.AIUDI	
INDICE	DATA	REVISIONI	ELABORATO	VERIFICATO	APPROVATO	
			PROGETTISTA 			Dis. 10-DT-D-5212
			Rif.TFM: 011-PJM5-005-10-DT-D-5212			Comm. NR/17157



Il presente disegno e' di proprieta' aziendale - La Societa' tutela i propri diritti a termine di legge.

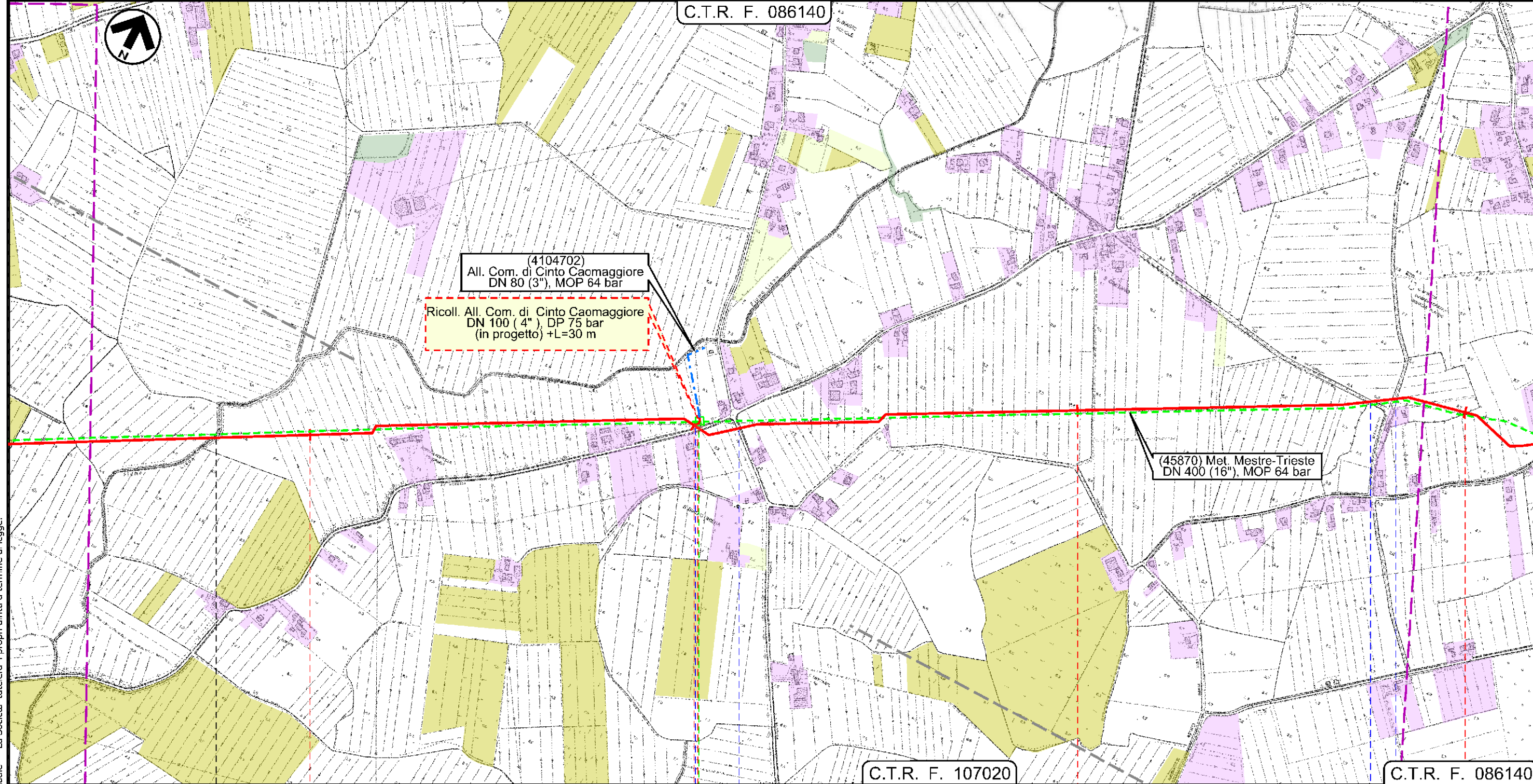
36	37	38	39
PRAMAGGIORE VENEZIA	PRAMAGGIORE VENEZIA	PORTOGRUARO VENEZIA	PORTOGRUARO VENEZIA
F. Loncon	S. P. n 60	Via della Pietra	S. R. n 53
		via S. Biagio	via Comugne

Met. Mestre - Trieste  
 tratto Silea - Gonars DN 400 ( 16" ), DP 75 bar

Carta del Paesaggio

1	30/11/2017	EMISSIONE PER PERMESSI	G.GALLIZIOLI	G.BERTERA	H.D.AIUDI
0	11/08/2017	EMISSIONE PER COMMENTI	G.GALLIZIOLI	G.BERTERA	H.D.AIUDI
INDICE	DATA	REVISIONI	ELABORATO	VERIFICATO	APPROVATO
			PROGETTISTA 		
Rif.TFM: 0:1-PJM5-005-10-DT-D-5212			Dis.	10-DT-D-5212	
			Comm.	NR/17157	

Foglio  
**12**  
 di 23  
 Scala  
 1:10000



Il presente disegno e' di proprieta' aziendale - La Societa' tutela i propri diritti a termine di legge.

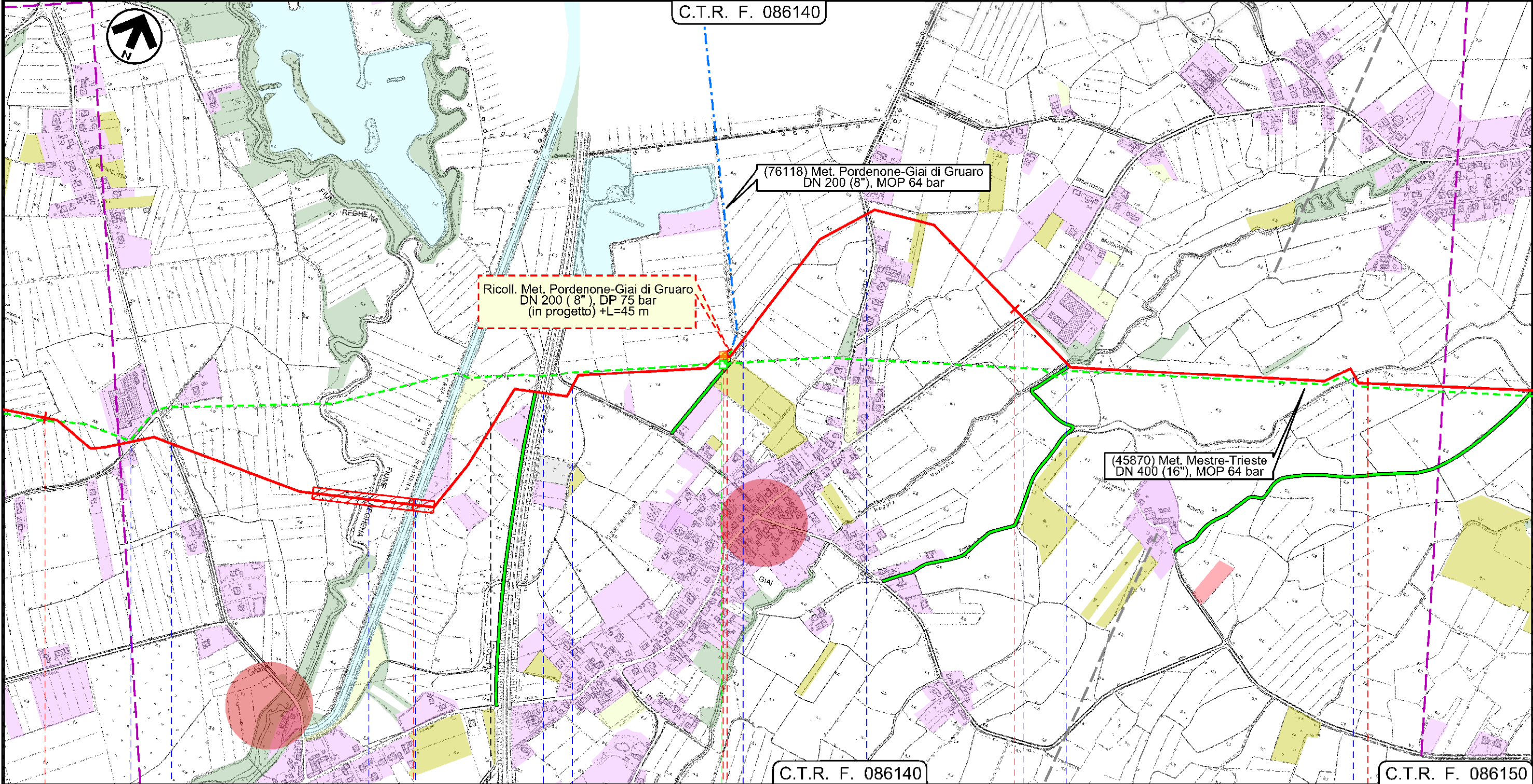
40	41	42	43
PORTOGRUARO	CINTO CAOMAGGIORE	CINTO CAOMAGGIORE	CINTO CAOMAGGIORE
VENEZIA		VENEZIA	
F. Lison	PIDA 7/B Via Venezia	4104702 / 1 Via Bandida	via S. Gaetano Via Bravin

Met. Mestre - Trieste  
tratto Silea - Gonars DN 400 ( 16" ), DP 75 bar

Carta del Paesaggio

1	30/11/2017	EMISSIONE PER PERMESSI	G.GALLIZIOLI	G.BERTERA	H.D.AIUDI	Foglio <b>13</b> di 23 Scala 1:10000
0	11/08/2017	EMISSIONE PER COMMENTI	G.GALLIZIOLI	G.BERTERA	H.D.AIUDI	
INDICE	DATA	REVISIONI	ELABORATO	VERIFICATO	APPROVATO	
			PROGETTISTA 			Dis. 10-DT-D-5212
			Rif.TFM: 011-PJM5-005-10-DT-D-5212			Comm. NR/17157

C.T.R. F. 086140



C.T.R. F. 086140

C.T.R. F. 086150

43 44 45 46 47

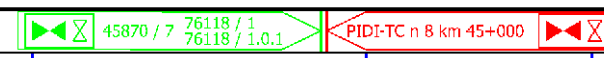
CINTO CAOMAGGIORE

GRUARO

GRUARO

VENEZIA

VENEZIA



via Banduzzo S. R. n 251 F. Reghena Autostrada 'A28' via G. Pascoli Str. Com. via Abbazia S. P. n 76 Roggia Versiola Fossa la Cortina

C.le Nuovo Reghena

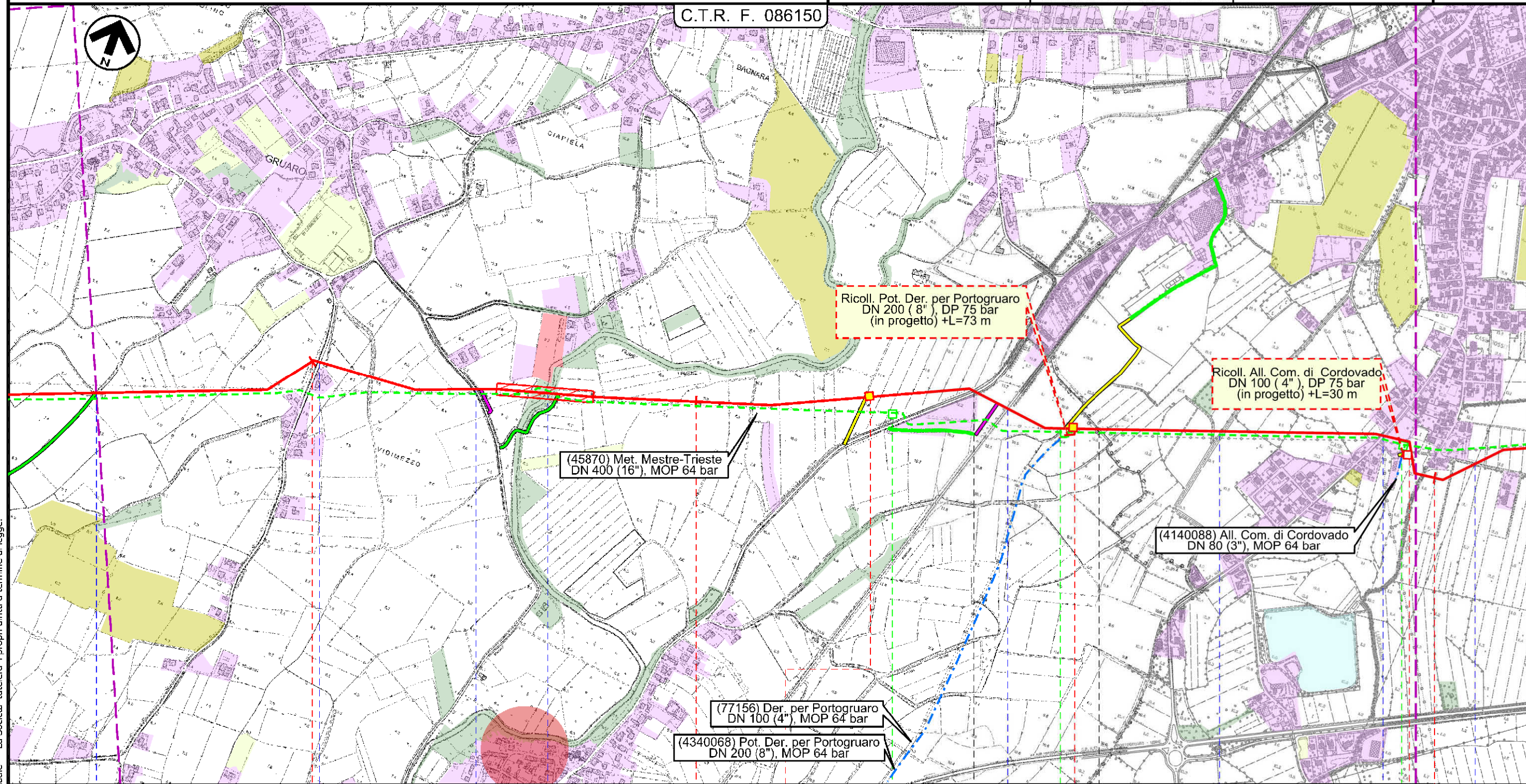
Il presente disegno e' di proprieta' aziendale - La Societa' tutela i propri diritti a termine di legge.

Met. Mestre - Trieste  
tratto Silea - Gonars DN 400 ( 16" ), DP 75 bar

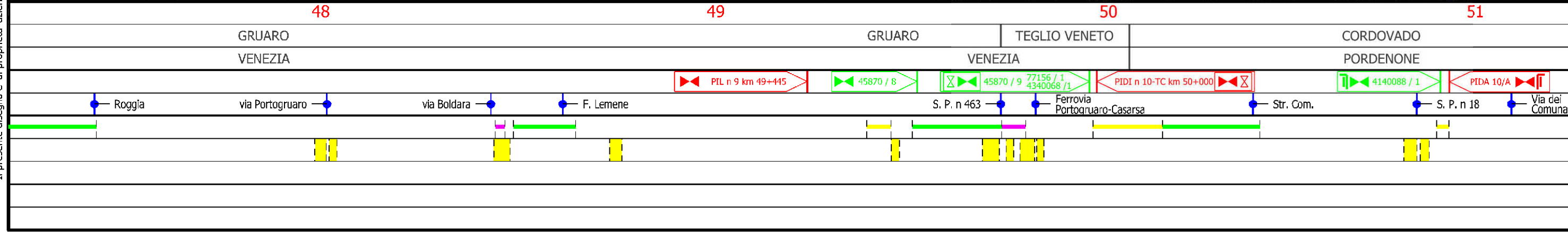
Carta del Paesaggio

1	30/11/2017	EMISSIONE PER PERMESSI	G.GALLIZIOLI	G.BERTERA	H.D.AIUDI
0	11/08/2017	EMISSIONE PER COMMENTI	G.GALLIZIOLI	G.BERTERA	H.D.AIUDI
INDICE	DATA	REVISIONI	ELABORATO	VERIFICATO	APPROVATO
			PROGETTISTA 		
Rif. TFM: 0:1-PJM5-005-10-DT-D-5212			Dis.	10-DT-D-5212	
			Comm.	NR/17157	

Foglio  
**14**  
di 23  
Scala  
1:10000



Il presente disegno e' di proprieta' aziendale - La Societa' tutela i propri diritti a termine di legge.









Met. Mestre - Trieste  
 tratto Silea - Gonars DN 400 ( 16" ), DP 75 bar

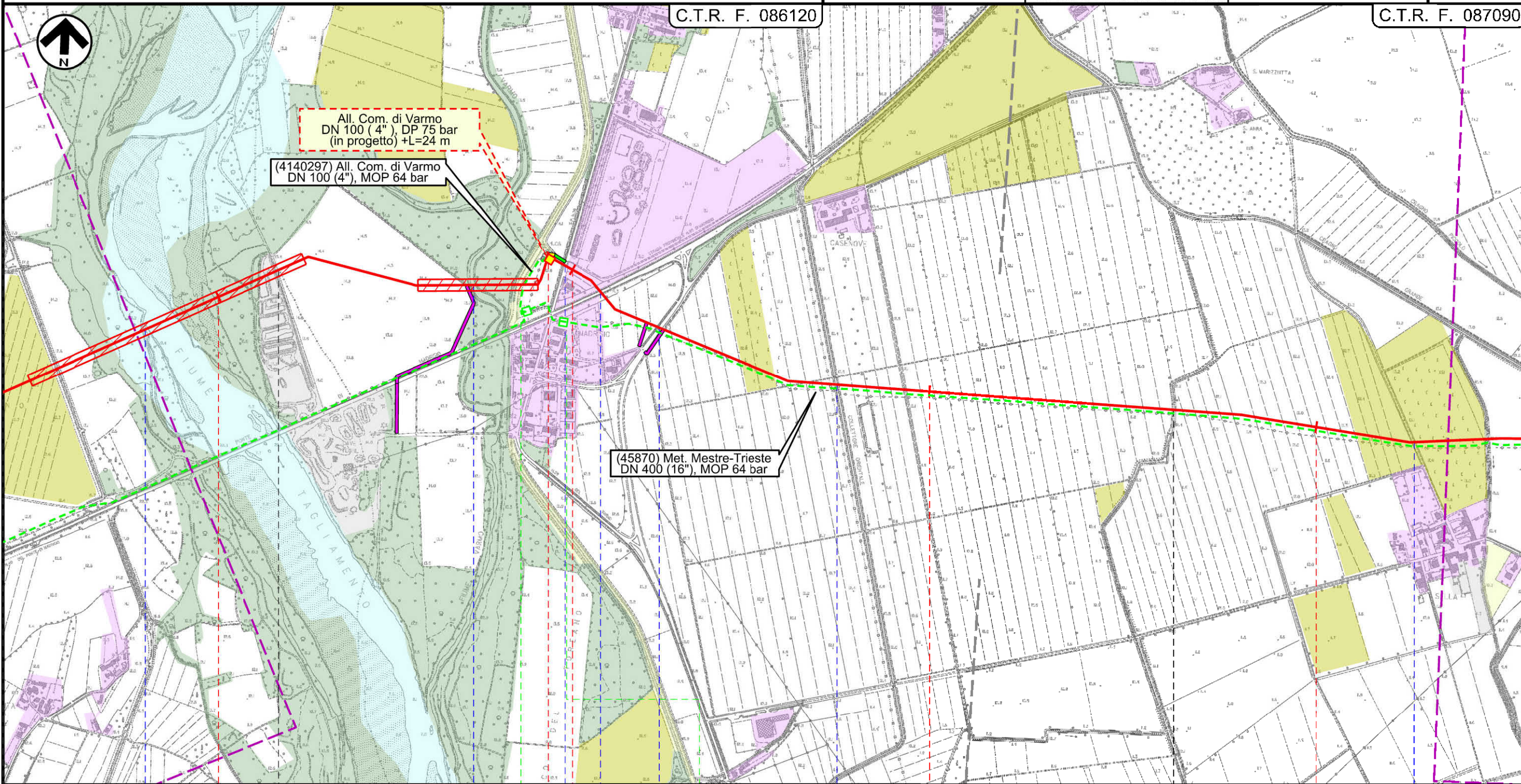
Carta del Paesaggio

1	30/11/2017	EMISSIONE PER PERMESSI	G.GALLIZIOLI	G.BERTERA	H.D.AIUDI
0	11/08/2017	EMISSIONE PER COMMENTI	G.GALLIZIOLI	G.BERTERA	H.D.AIUDI
INDICE	DATA	REVISIONI	ELABORATO	VERIFICATO	APPROVATO
			PROGETTISTA 		
			Dis.	10-DT-D-5212	
			Comm.	NR/17157	
			Rif.TFM: 011-PJM5-005-10-DT-D-5212		

Foglio  
**17**  
 di 23  
 Scala  
 1:10000

C.T.R. F. 086120

C.T.R. F. 087090



Il presente disegno e' di proprieta' aziendale - La Societa' tutela i propri diritti a termine di legge.

59		60			61		62		
MORSANO AL TAGLIAMENTO		VARMO			RIVIGNANO-TEOR				
PORDENONE		UDINE			UDINE				
F. Tagliamento		F. Varmo		S.P. n 39		S.P. n 95		S.P. n 39	
		Collettore Orientale		Fosso Cragnut		Str. Com.			
		PIDI-TC n 11 km 59+925		4140297 / 1		45870 / 10			

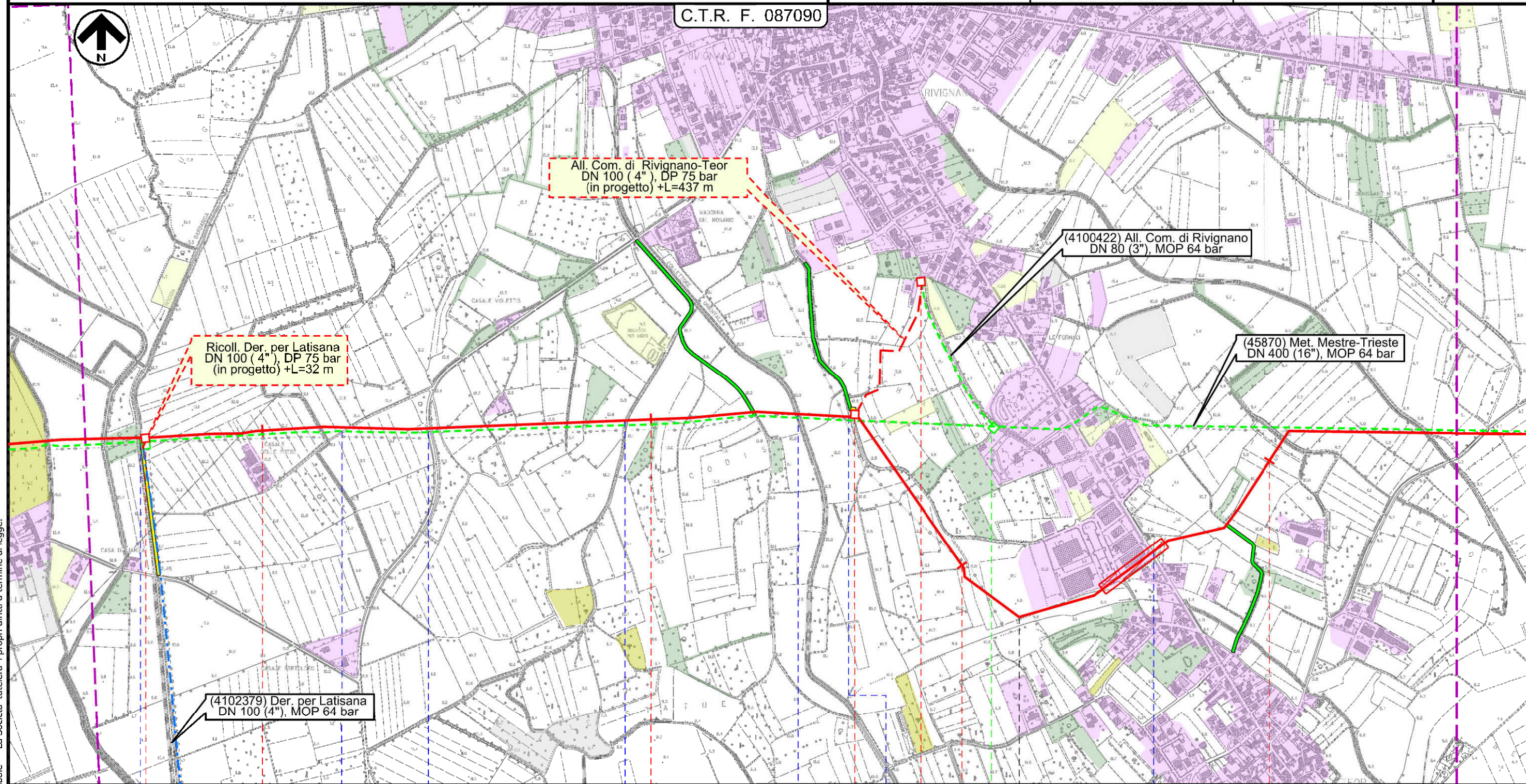
Met. Mestre - Trieste  
tratto Silea - Gonars DN 400 ( 16" ), DP 75 bar

Carta del Paesaggio

1	30/11/2017	EMISSIONE PER PERMESSI	G.GALLIZIOLI	G.BERTERA	H.D.AIUDI
0	11/08/2017	EMISSIONE PER COMMENTI	G.GALLIZIOLI	G.BERTERA	H.D.AIUDI
INDICE	DATA	REVISIONI	ELABORATO	VERIFICATO	APPROVATO
			PROGETTISTA 		
Rif.TFM: 0:11-PJM5-005-10-DT-D-5212			Dis.	10-DT-D-5212	
			Comm.	NR/17157	

Foglio  
**18**  
di 23  
Scala  
1:10000

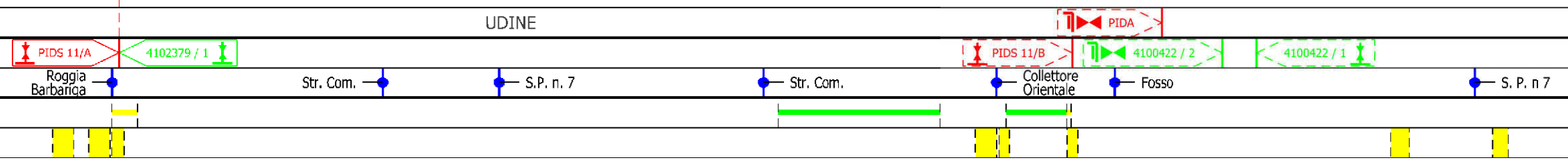
C.T.R. F. 087090



63 RIVIGNANO-TEOR 64 RIVIGNANO-TEOR 65 RIVIGNANO-TEOR 66 RIVIGNANO-TEOR

UDINE

UDINE



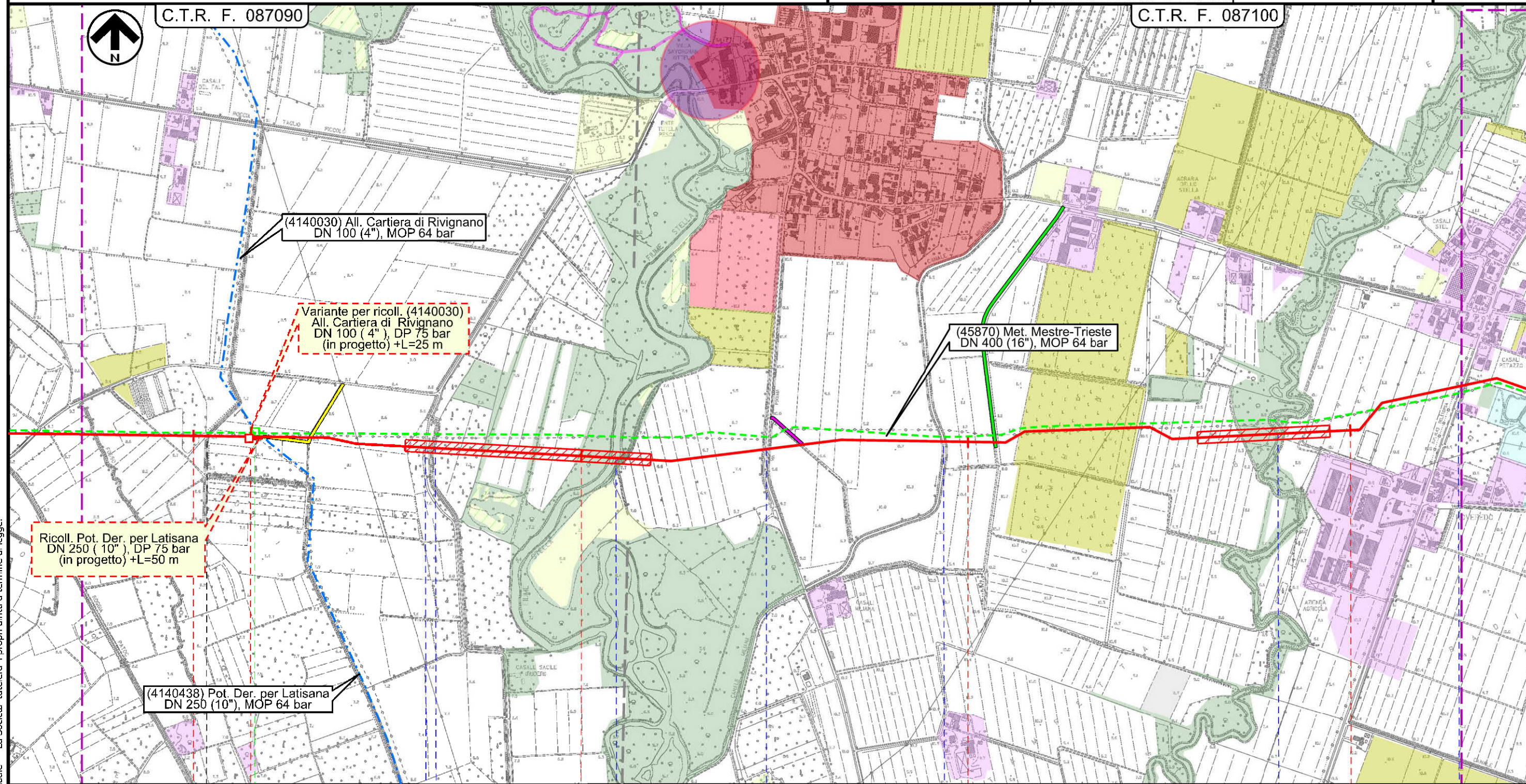
Il presente disegno e' di proprieta' aziendale - La Societa' tutela i propri diritti a termine di legge.

Met. Mestre - Trieste  
tratto Silea - Gonars DN 400 ( 16" ), DP 75 bar

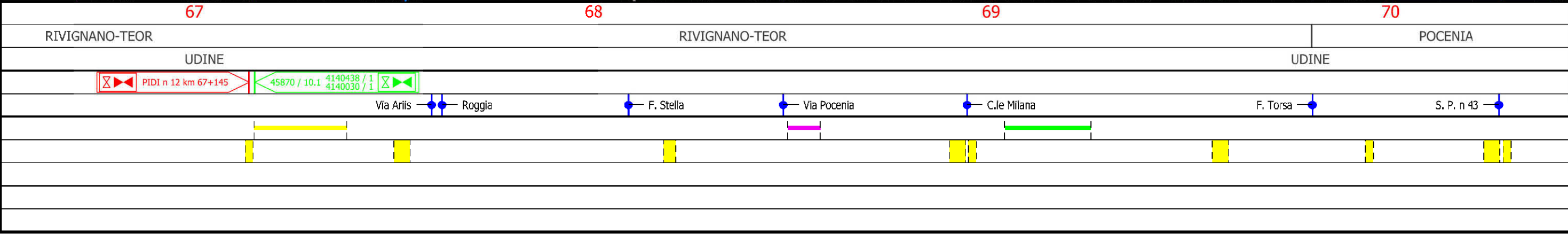
Carta del Paesaggio

1	30/11/2017	EMISSIONE PER PERMESSI	G.GALLIZIOLI	G.BERTERA	H.D.AIUDI
0	11/08/2017	EMISSIONE PER COMMENTI	G.GALLIZIOLI	G.BERTERA	H.D.AIUDI
INDICE	DATA	REVISIONI	ELABORATO	VERIFICATO	APPROVATO
			PROGETTISTA 		
Rif.TFM: 0:1-PJM5-005-10-DT-D-5212			Dis.	10-DT-D-5212	
			Comm.	NR/17157	

Foglio  
**19**  
di 23  
Scala  
1:10000



Il presente disegno e' di proprieta' aziendale - La Societa' tutela i propri diritti a termine di legge.



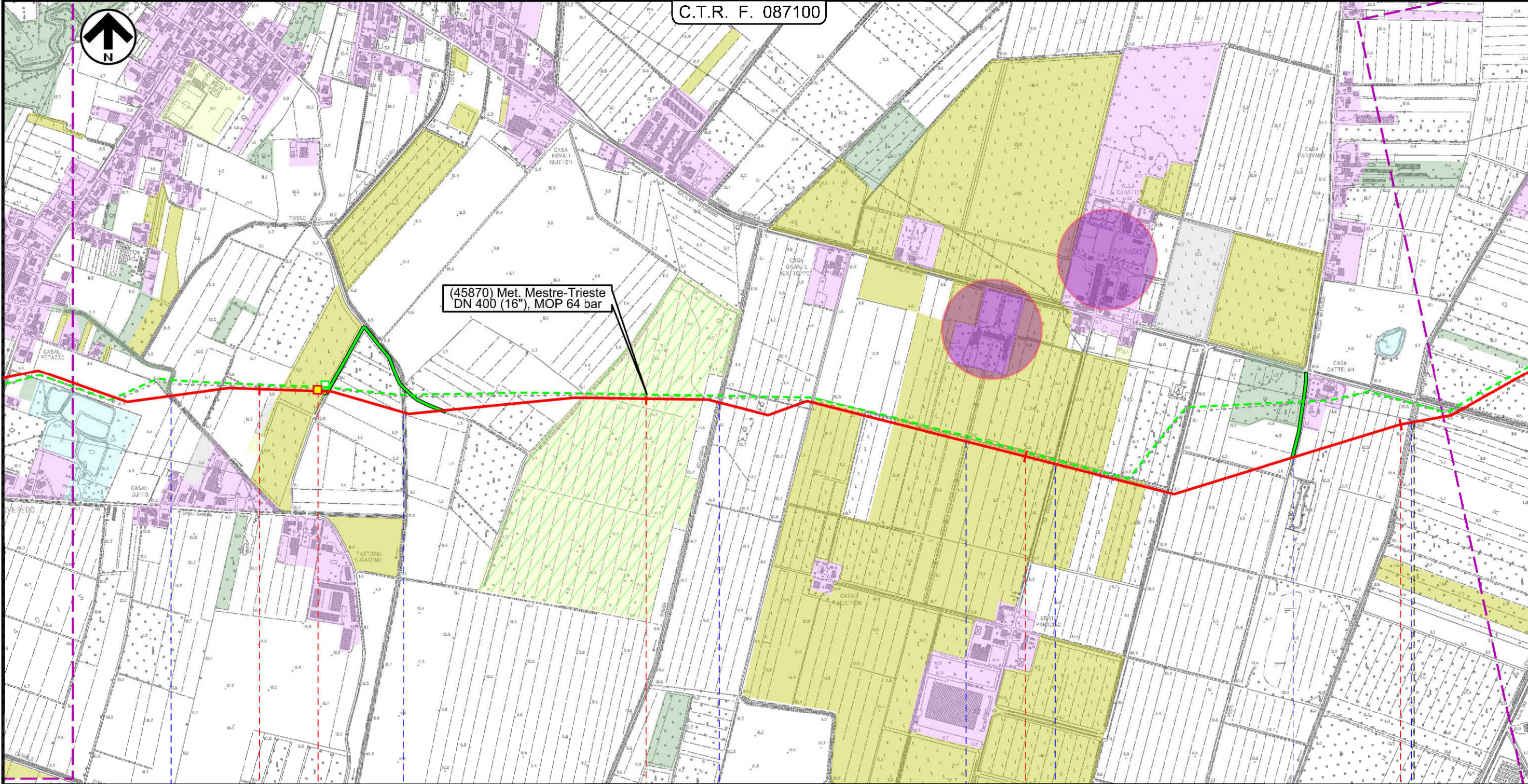
Met. Mestre - Trieste  
 tratto Silea - Gonars DN 400 ( 16" ), DP 75 bar

Carta del Paesaggio

1	30/11/2017	EMISSIONE PER PERMESSI	G.GALLIZIOLI	G.BERTERA	H.D.AIUDI
0	11/08/2017	EMISSIONE PER COMMENTI	G.GALLIZIOLI	G.BERTERA	H.D.AIUDI
INDICE	DATA	REVISIONI	ELABORATO	VERIFICATO	APPROVATO
			PROGETTISTA 		
			Dis.	10-DT-D-5212	
			Comm.	NR/17157	
			Rif.TFM: 0:1-PJM5-005-10-DT-D-5212		Scala 1:10000

Foglio  
**20**  
 di 23


C.T.R. F. 087100



(45870) Met. Mestre-Trieste  
 DN 400 (16"), MOP 64 bar

Il presente disegno e' di proprieta' aziendale - La Societa' tutela i propri diritti a termine di legge.

71	72	73	74
POCENIA		CASTIONS DI STRADA	
UDINE		UDINE	



Met. Mestre - Trieste  
 tratto Silea - Gonars DN 400 ( 16" ), DP 75 bar

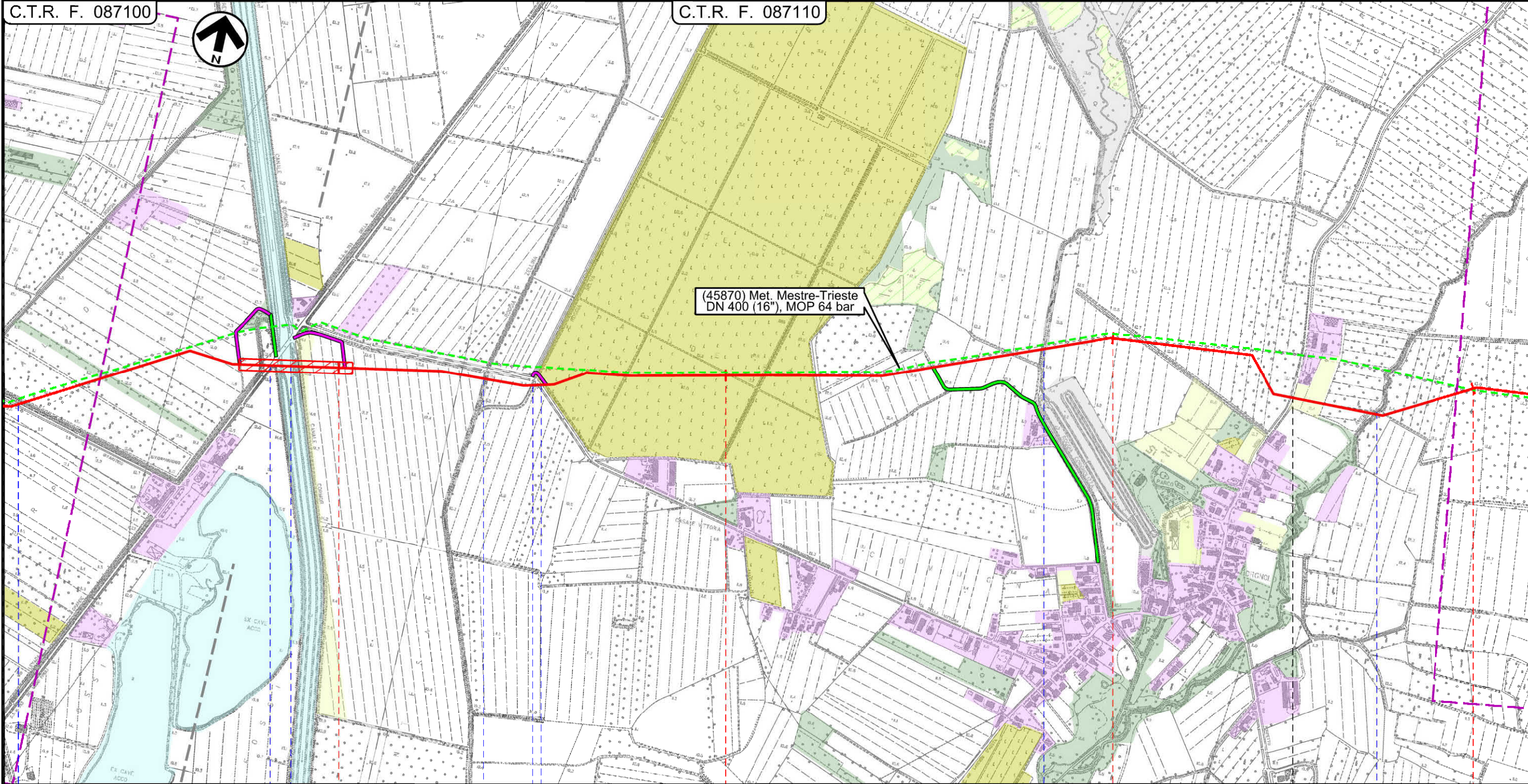
Carta del Paesaggio

1	30/11/2017	EMISSIONE PER PERMESSI	G.GALLIZIOLI	G.BERTERA	H.D.AIUDI
0	11/08/2017	EMISSIONE PER COMMENTI	G.GALLIZIOLI	G.BERTERA	H.D.AIUDI
INDICE	DATA	REVISIONI	ELABORATO	VERIFICATO	APPROVATO
			PROGETTISTA 		
			Dis.	10-DT-D-5212	
			Comm.	NR/17157	
			Rif.TFM: 011-PJM5-005-10-DT-D-5212		

Foglio  
**21**  
 di 23  
 Scala  
 1:10000

C.T.R. F. 087100

C.T.R. F. 087110



CASTIONS DI STRADA			PORPETTO		
UDINE			UDINE		
S.P. n.87	S. R. n 353	C.le Cormor	Roggia Zellina	Roggia Selva	Roggia Corganolizza
					Via Aldo Moro
					Roggia Avenale

Il presente disegno e' di proprieta' aziendale - La Societa' tutelera' i propri diritti a termine di legge.

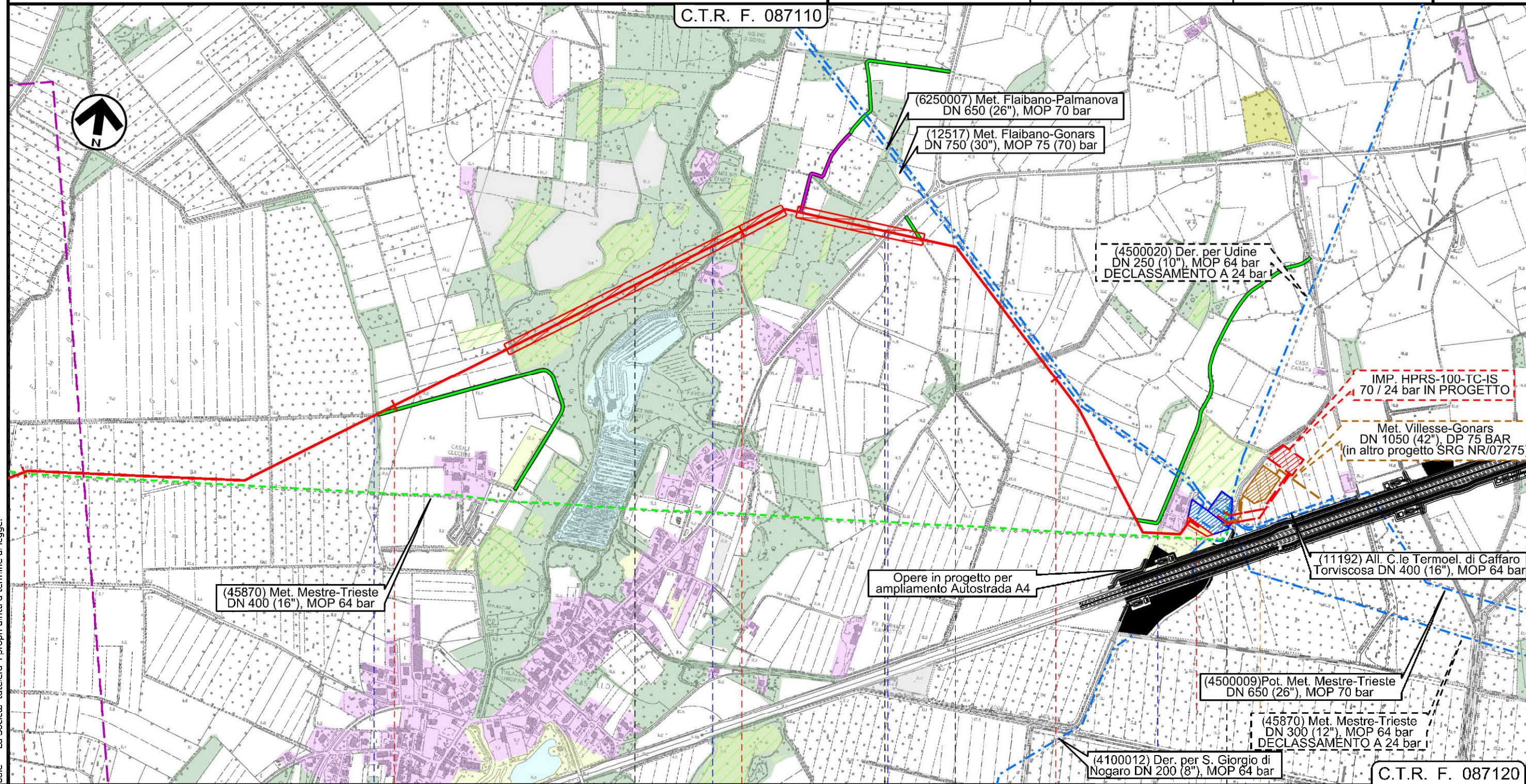
Met. Mestre - Trieste  
tratto Silea - Gonars DN 400 ( 16" ), DP 75 bar

Carta del Paesaggio

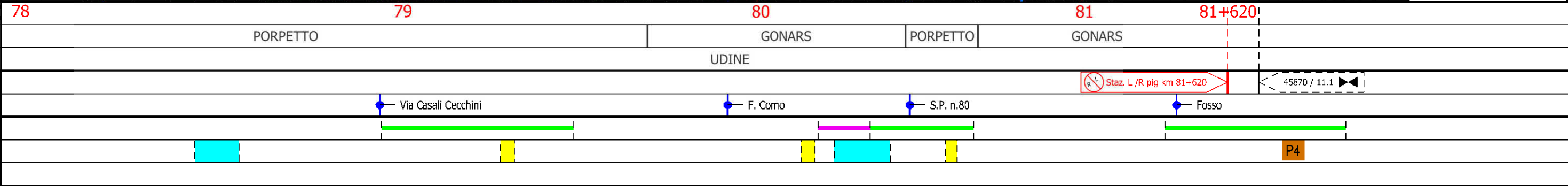
1	30/11/2017	EMISSIONE PER PERMESSI	G.GALLIZIOLI	G.BERTERA	H.D.AIUDI
0	11/08/2017	EMISSIONE PER COMMENTI	G.GALLIZIOLI	G.BERTERA	H.D.AIUDI
INDICE	DATA	REVISIONI	ELABORATO	VERIFICATO	APPROVATO
			PROGETTISTA 		
Rif. TFM: 0:1-PJM5-005-10-DT-D-5212			Dis.	10-DT-D-5212	
			Comm.	NR/17157	

Foglio  
**22**  
di 23  
Scala  
1:10000

C.T.R. F. 087110



C.T.R. F. 087120



Il presente disegno e' di proprieta' aziendale - La Societa' tutela i propri diritti a termine di legge.

1	30/11/2017	EMISSIONE PER PERMESSI	G.GALLIZIOLI	G.BERTERA	H.D.AIUDI
0	11/08/2017	EMISSIONE PER COMMENTI	G.GALLIZIOLI	G.BERTERA	H.D.AIUDI
INDICE	DATA	REVISIONI	ELABORATO	VERIFICATO	APPROVATO
			PROGETTISTA 		
			Dis.	10-DT-D-5212	
			Comm.	NR/17157	
			Rif.TFM: 011-PJM5-005-10-DT-D-5212		
					Scala 1:10000

LEGENDA

SIMBOLOGIA CARTOGRAFICA

- |  |   |  |   |
|--|---|--|---|
|  | Metanodotto in progetto                           |  | Altre condotte di terzi                                   |
|  | Altro Metanodotto in progetto                     |  | Gallerie, Tunnel, Mini-Microtunnel, Raise Boring e T.O.C. |
|  | Metanodotti in esercizio                          |  | Impianti di linea in progetto                             |
|  | Metanodotti da porre fuori esercizio e recuperare |  | Impianti di linea su rete in esercizio                    |
|  | Metanodotto di altro progetto                     |  | Impianti di linea da porre fuori esercizio e recuperare   |
|  | Aree impianti stacco-terminale in progetto        |  | Strade di accesso provvisorio                             |
|  | Aree impianti stacco-terminale esistenti          |  | Strada di accesso all'impianto                            |
|  | Aree impianti di altro progetto                   |  | Adeguamento strade esistenti                              |
|  |   |  | Limite sovrapposizione fogli                              |

SIMBOLOGIA MECCANICA

- Punto di intercettazione di linea (P.I.L.)
- Punto di intercettazione di derivazione importante (P.I.D.I.)
- Punto di intercettazione di derivazione semplice con stacco da P.I.L. (P.I.D.S.)
- Punto di intercettazione e derivazione semplice con stacco da Linea (P.I.D.S.)
- Punto di intercettazione con discaggio di allacciamento (P.I.D.A.)
- Punto predisposto per il discaggio di allacciamento (P.P.D.A.)
- Punto di sezionamento elettrico terminale (P.S.E.T.)
- Stazione predisposta per lancio e ricevimento PIG
- Impianto di riduzione/regolazione della pressione

SIMBOLOGIA TEMATICA

- - 
  - 
  - 
  - 
  - 
  - 
  - 
  - 
  - 
  - 
  - 
  - 
  -
- Archeologia industriale  
Aree antropizzate  
Aree boscate  
Aree degradate  
Aree verde urbano  
Bacini idrici  
Castelli, fortificazioni e centri storici  
Frutteti  
Percorsi pedonali e panoramici  
Praterie  
Seminativi  
Tracciati storici  
Vigneti  
Ville venete ed edifici storici in aree extraurbane

Progressiva chilometrica	<b>N.</b>
Comuni	
Province	
Impianti in progetto	TIPO - N. - Progr. km (IN PROGETTO)                    TIPO - N. (IN PROGETTO)                    TIPO - N. (ESISTENTE)                    TIPO - N. (DA DISMETTERE)
Attraversamenti	TIPOLOGIA ATTRAVERSATA (SS n. #, corso d'acqua, ferrovia, ecc.)
Strade - Piste - Depositi provv. - Piazzole	ACCESSO IMPIANTI                    ADEGUAMENTI STRADE                    STRADE PROVVISORIE                    DEPOSITI TEMPORANEI <b>Dn</b> <b>N</b> <b>Pn</b> <b>PIAZ.</b>
Fascia di lavoro	ALLARGATA                    RIDOTTA