

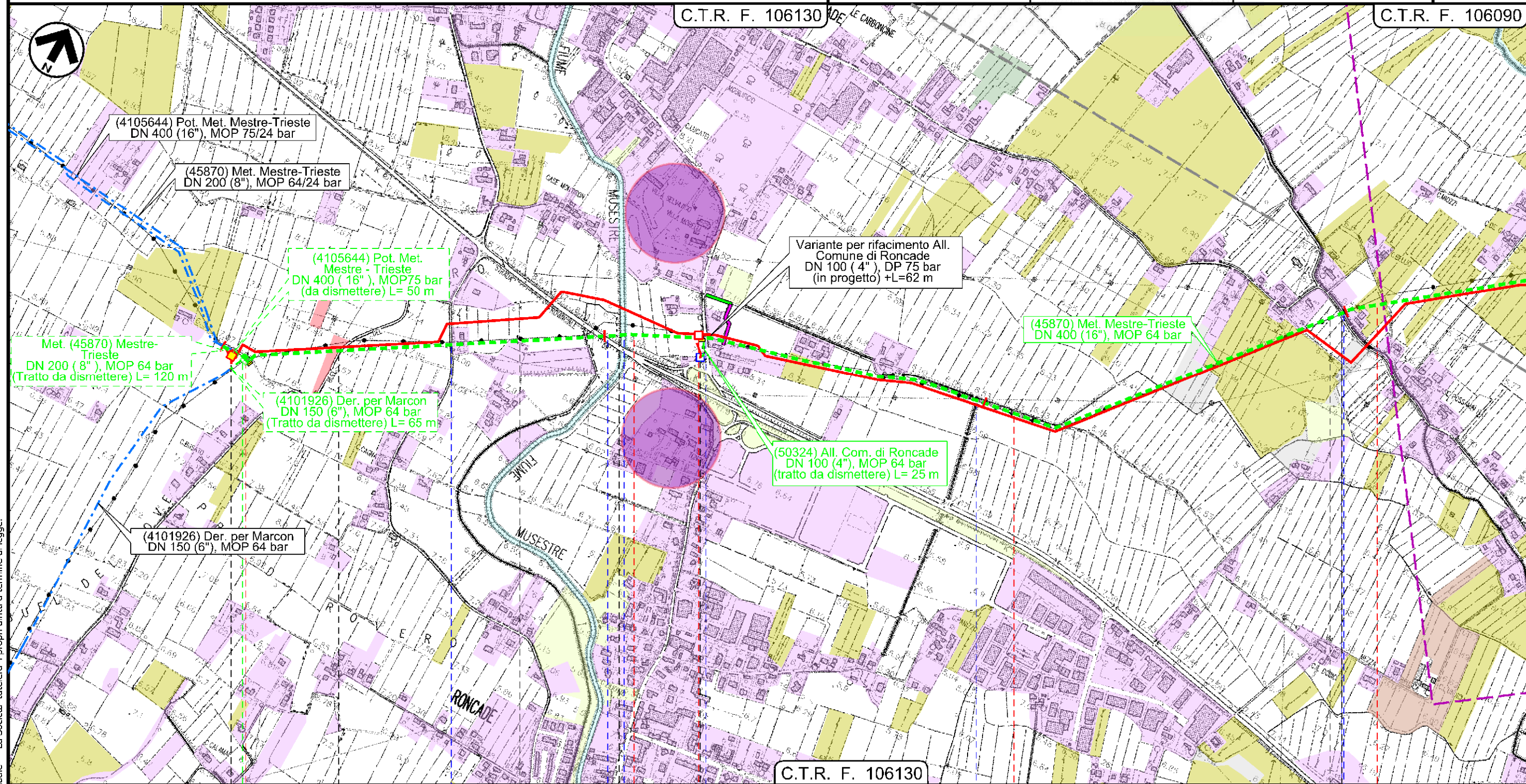
## COROGRAFIA

1	30/11/2017	EMISSIONE PER PERMESSI	E.MENGARELLI	G.BERTERA	H.D. AIUDI
0	11/08/2017	EMISSIONE PER COMMENTI	G.GALLIZIOLI	G.BERTERA	H.D. AIUDI
INDICE	DATA	REVISIONI	ELABORATO	VERIFICATO	APPROVATO
 <b>SNAM RETE GAS</b>		PROGETTISTA 		Dis. <b>90-DT-D-5212</b> Fg. 1 di 23	
Dism. (45870) Met. Mestre Trieste tratto Silea-Gonars DN 400 ( 16" ), MOP 64 bar			Comm. NR/17157		
Carta del paesaggio			Sostituisce il ..... Sostituito dal .....		
INDICE	0	1			
Scala	1:10000				

Dism. (45870) Met. Mestre Trieste tratto Silea-Gonars  
DN 400 ( 16" ), MOP 64 bar

Carta del paesaggio

1	30/11/2017	EMISSIONE PER PERMESSI	E.MENGARELLI	G.BERTERA	H.D.AIUDI	Foglio <b>2</b> di 23 Scala 1:10000
0	11/08/2017	EMISSIONE PER COMMENTI	G.GALLIZIOLI	G.BERTERA	H.D.AIUDI	
INDICE	DATA	REVISIONI	ELABORATO	VERIFICATO	APPROVATO	
						Dis. 90-DT-D-5212
			Rif. TFM: 011-PJM5-005-90-DT-D-5212			Comm. NR/17157

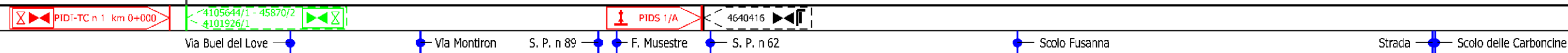


C.T.R. F. 106130

C.T.R. F. 106090

C.T.R. F. 106130

0	SILEA	RONCADE	SILEA	1	2	3
	TREVISO				RONCADE	TREVISO



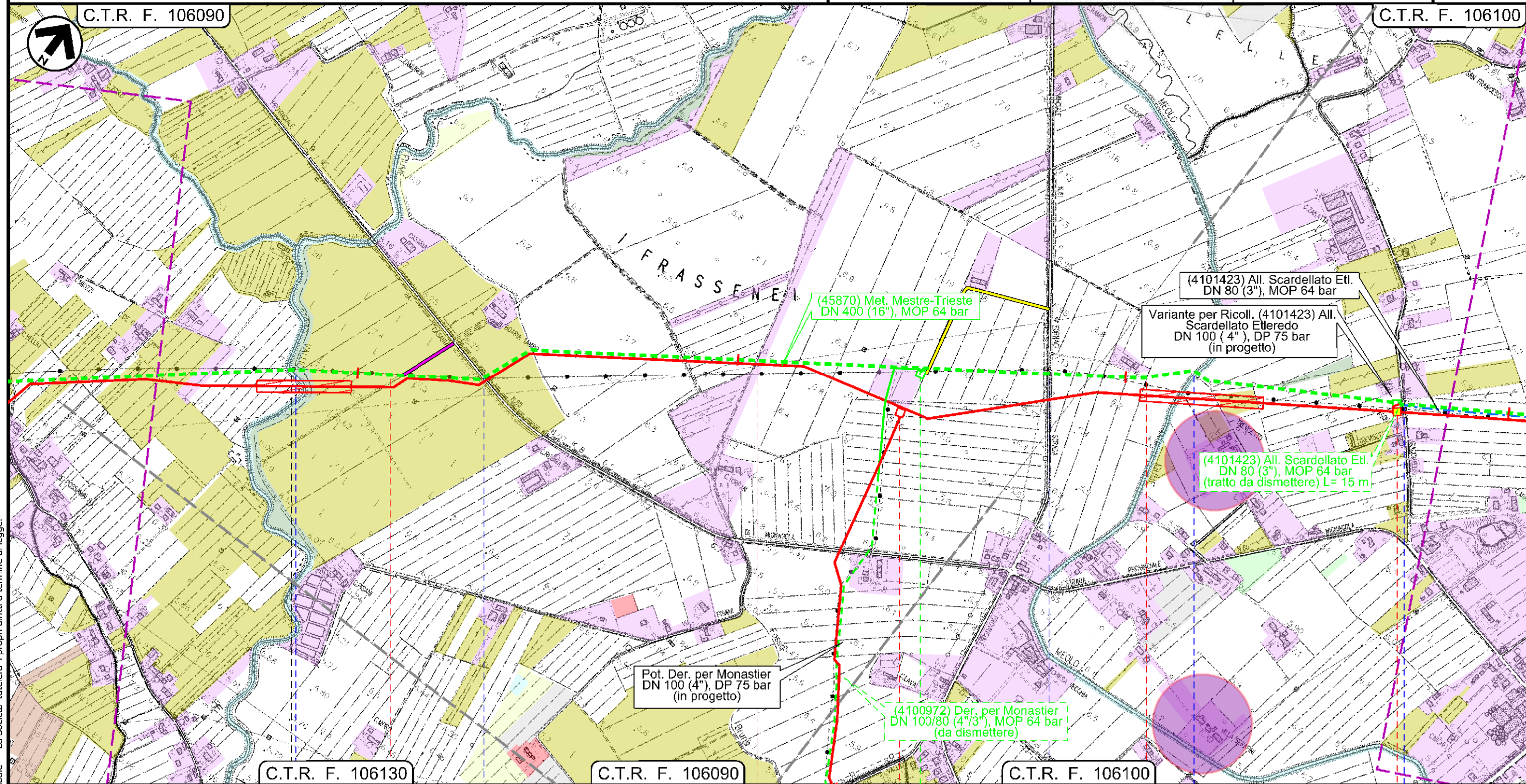
Il presente disegno e' di proprieta' aziendale - La Societa' tutela i propri diritti a termine di legge.

Dism. (45870) Met. Mestre Trieste tratto Silea-Gonars  
DN 400 ( 16" ), MOP 64 bar

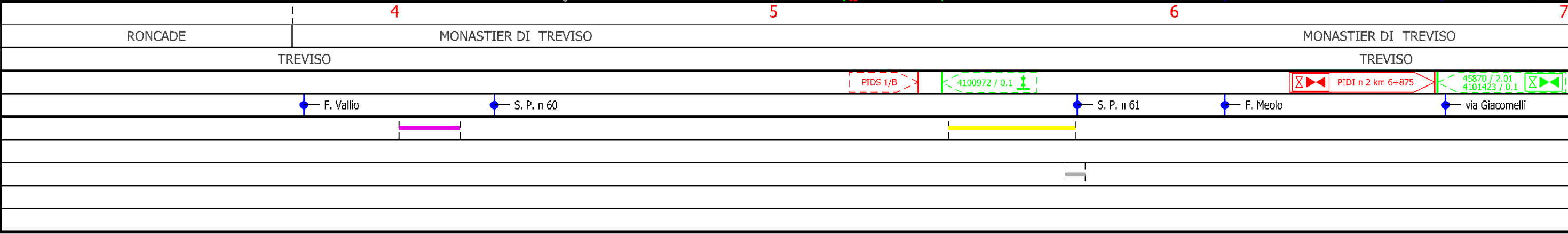
Carta del paesaggio

1	30/11/2017	EMISSIONE PER PERMESSI	E.MENGARELLI	G.BERTERA	H.D.AIUDI
0	11/08/2017	EMISSIONE PER COMMENTI	G.GALLIZIOLI	G.BERTERA	H.D.AIUDI
INDICE	DATA	REVISIONI	ELABORATO	VERIFICATO	APPROVATO
			PROGETTISTA 		
			Dis.	90-DT-D-5212	
			Comm.	NR/17157	
			Rif. TFM: 011-PJM5-005-90-DT-D-5212		

Foglio  
**3**  
di 23  
Scala  
1:10000



Il presente disegno e' di proprieta' aziendale - La Societa' tutela i propri diritti a termine di legge.

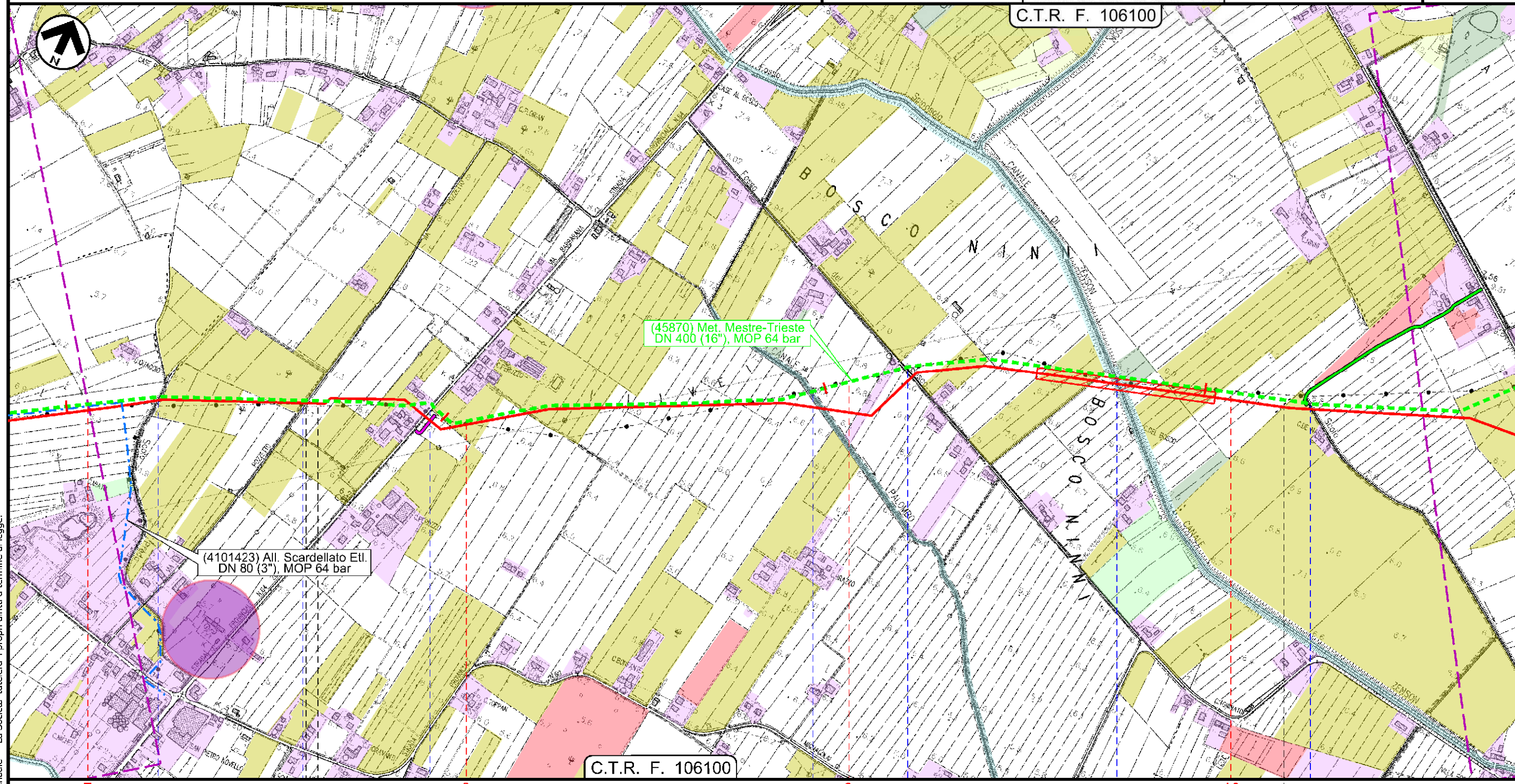


Dism. (45870) Met. Mestre Trieste tratto Silea-Gonars  
DN 400 ( 16" ), MOP 64 bar

Carta del paesaggio

1	30/11/2017	EMISSIONE PER PERMESSI	E.MENGARELLI	G.BERTERA	H.D.AIUDI
0	11/08/2017	EMISSIONE PER COMMENTI	G.GALLIZIOLI	G.BERTERA	H.D.AIUDI
INDICE	DATA	REVISIONI	ELABORATO	VERIFICATO	APPROVATO
			PROGETTISTA 		
			Dis.	90-DT-D-5212	
			Comm.	NR/17157	

Foglio  
**4**  
di 23  
Scala  
1:10000



Il presente disegno e' di proprieta' aziendale - La Societa' tutela i propri diritti a termine di legge.

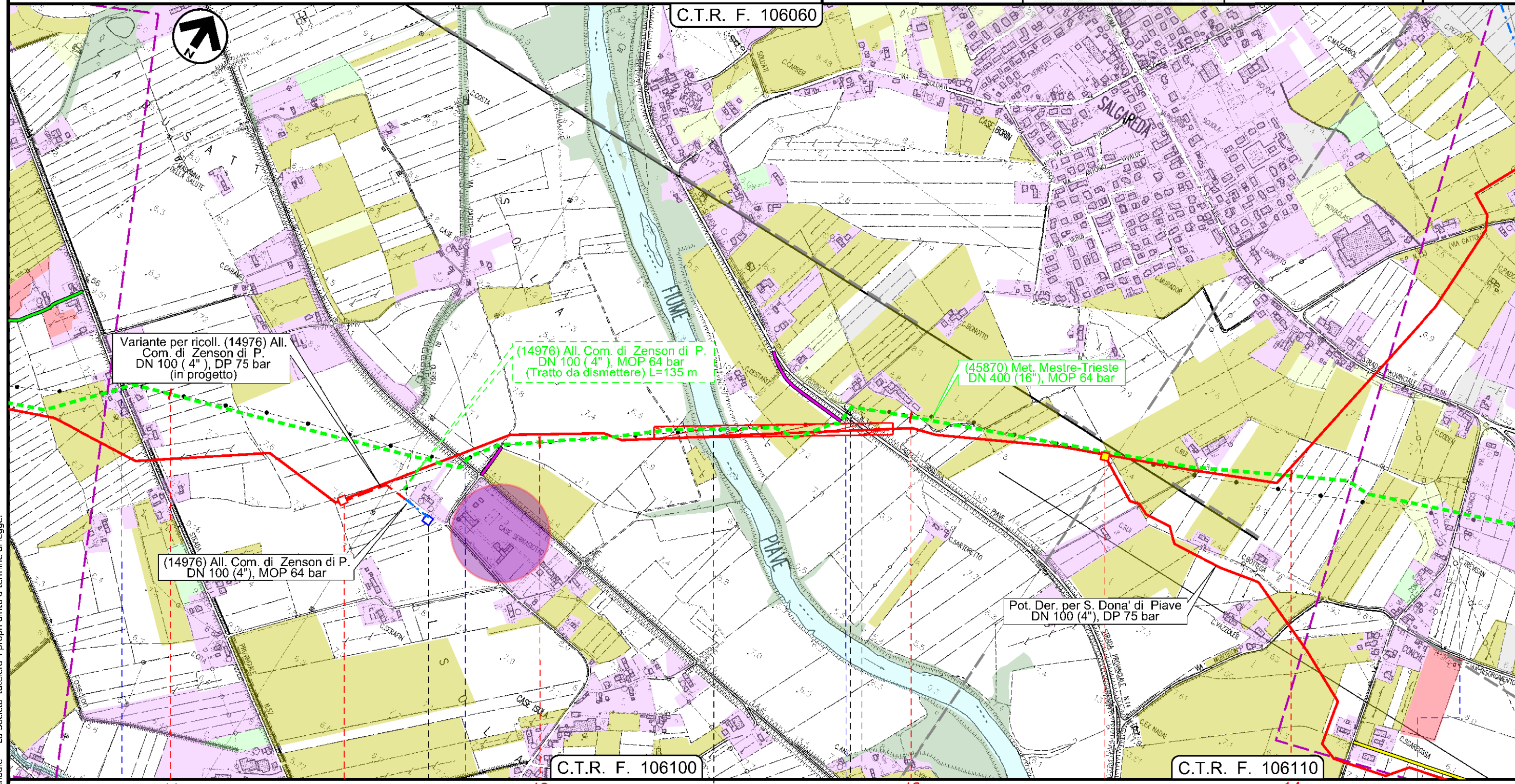
MONASTIER DI TREVISO		MONASTIER DI TREVISO			ZENSON DI PIAVE	
TREVISO		TREVISO			TREVISO	
Scolo Preda	via Pozzetto	S. P. n 64	C.le Palombo	Fosso del Bosco	C.le Zenson	Scolo Fossolon

Dism. (45870) Met. Mestre Trieste tratto Silea-Gonars  
DN 400 ( 16" ), MOP 64 bar

Carta del paesaggio

1	30/11/2017	EMISSIONE PER PERMESSI	E.MENGARELLI	G.BERTERA	H.D.AIUDI
0	11/08/2017	EMISSIONE PER COMMENTI	G.GALLIZIOLI	G.BERTERA	H.D.AIUDI
INDICE	DATA	REVISIONI	ELABORATO	VERIFICATO	APPROVATO
			PROGETTISTA 		
			Dis.	90-DT-D-5212	
			Comm.	NR/17157	
			Rif. TFM: 011-PJM5-005-90-DT-D-5212		

Foglio  
**5**  
di 23  
Scala  
1:10000



11 12 13 14

ZENSON DI PIAVE TREVISO SALGAREDA TREVISO



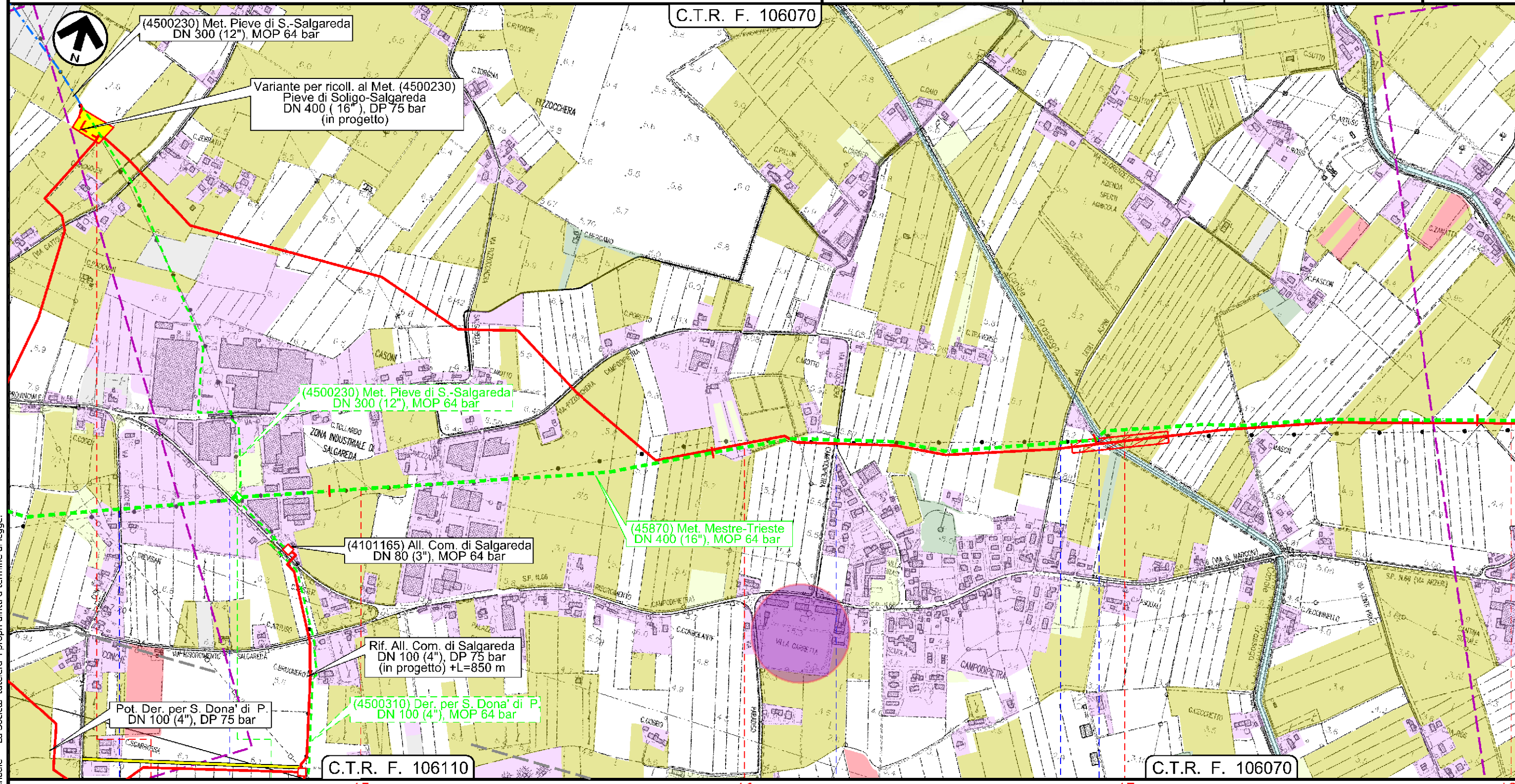
Il presente disegno e' di proprieta' aziendale - La Societa' tutelera' i propri diritti a termine di legge.

Dism. (45870) Met. Mestre Trieste tratto Silea-Gonars  
DN 400 ( 16" ), MOP 64 bar

Carta del paesaggio

1	30/11/2017	EMISSIONE PER PERMESSI	E.MENGARELLI	G.BERTERA	H.D.AIUDI
0	11/08/2017	EMISSIONE PER COMMENTI	G.GALLIZIOLI	G.BERTERA	H.D.AIUDI
INDICE	DATA	REVISIONI	ELABORATO	VERIFICATO	APPROVATO
			PROGETTISTA 		
			Dis.	90-DT-D-5212	
			Comm.	NR/17157	
			Rif. TFM: 011-PJM5-005-90-DT-D-5212		

Foglio  
**6**  
di 23  
Scala  
1:10000



Il presente disegno e' di proprieta' aziendale - La Societa' tutela i propri diritti a termine di legge.

SALGAREDA		TREVISO		SALGAREDA	
Staz. L./R pig di Salgareda		4500310 / 145870 / 3		4500230 / 145870 / 3	
Via Conche		S. P. n 66		Str. Com.	
		Via degli Alpini		C.le Grassaga	

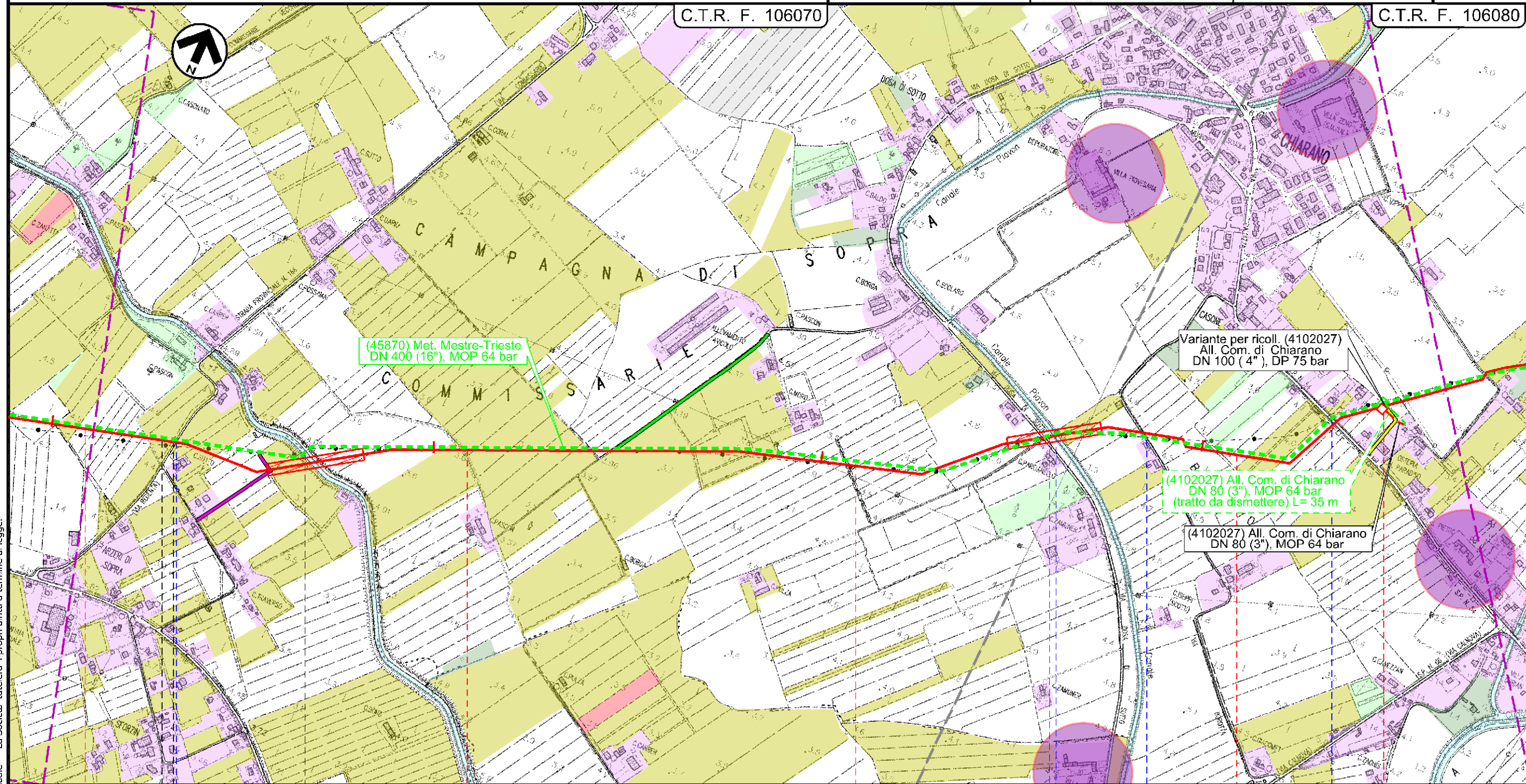
Dism. (45870) Met. Mestre Trieste tratto Silea-Gonars  
DN 400 ( 16" ), MOP 64 bar

Carta del paesaggio

1	30/11/2017	EMISSIONE PER PERMESSI	E.MENGARELLI	G.BERTERA	H.D.AIUDI	Foglio <b>7</b> di 23 Scala 1:10000
0	11/08/2017	EMISSIONE PER COMMENTI	G.GALLIZIOLI	G.BERTERA	H.D.AIUDI	
INDICE	DATA	REVISIONI	ELABORATO	VERIFICATO	APPROVATO	
			PROGETTISTA 			Dis. 90-DT-D-5212
			Rif.TFM: 011-PJM5-005-90-DT-D-5212			Comm. NR/17157

C.T.R. F. 106070

C.T.R. F. 106080



(45870) Met. Mestre-Trieste  
DN 400 (16"), MOP 64 bar

Variante per ricoll. (4102027)  
All. Com. di Chiarano  
DN 100 (4"), DP 75 bar

(4102027) All. Com. di Chiarano  
DN 80 (3"), MOP 64 bar  
(tratto da dismettere) L= 35 m

(4102027) All. Com. di Chiarano  
DN 80 (3"), MOP 64 bar

Il presente disegno e' di proprieta' aziendale - La Societa' tutelera' i propri diritti a termine di legge.

18 19 20 21

SALGAREDA  
TREVISO

CHIARANO  
TREVISO

Via Redenta ● C.le Bidoggia ● Via Dosa di Sotto ● C.le Piavon ● Via Borotta ● S. P. n 54

4102027 / 1 PIDA 4/A

Dism. (45870) Met. Mestre Trieste tratto Silea-Gonars  
DN 400 ( 16" ), MOP 64 bar

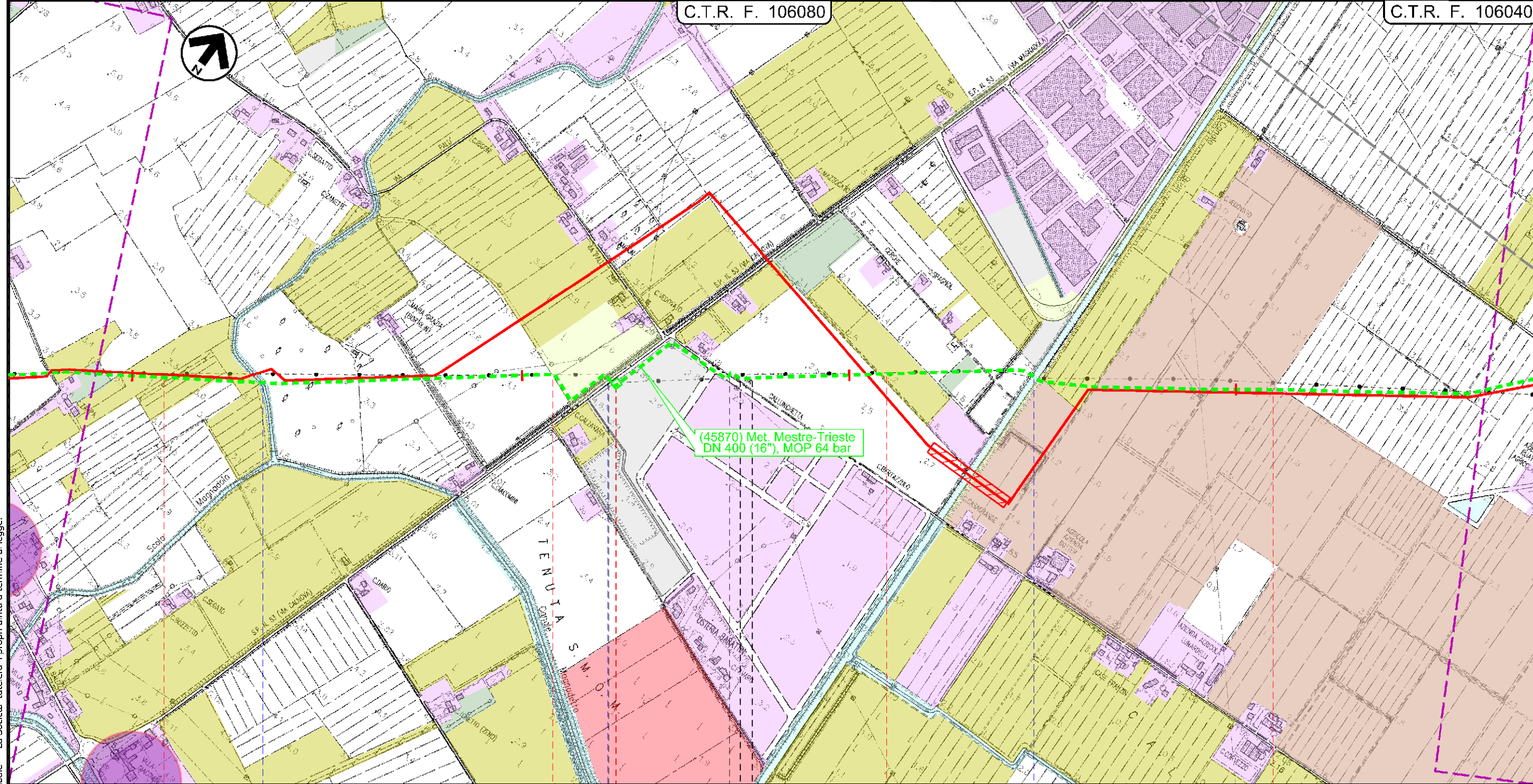
Carta del paesaggio

1	30/11/2017	EMISSIONE PER PERMESSI	E.MENGARELLI	G.BERTERA	H.D.AIUDI
0	11/08/2017	EMISSIONE PER COMMENTI	G.GALLIZIOLI	G.BERTERA	H.D.AIUDI
INDICE	DATA	REVISIONI	ELABORATO	VERIFICATO	APPROVATO
			PROGETTISTA 		
			Dis.	90-DT-D-5212	
			Comm.	NR/17157	

Foglio  
**8**  
di 23  
Scala  
1:10000

C.T.R. F. 106080

C.T.R. F. 106040



22 23 24 25

CHIARANO  
TREVISO

CESSALTO

MOTTA DI LIVENZA  
TREVISO

45870 / 4

● Scolo Magnandola

● S. P. n 53

● Via Callunghetta

● C.le Brian

Il presente disegno e' di proprieta' aziendale - La Societa' tutela i propri diritti a termine di legge.

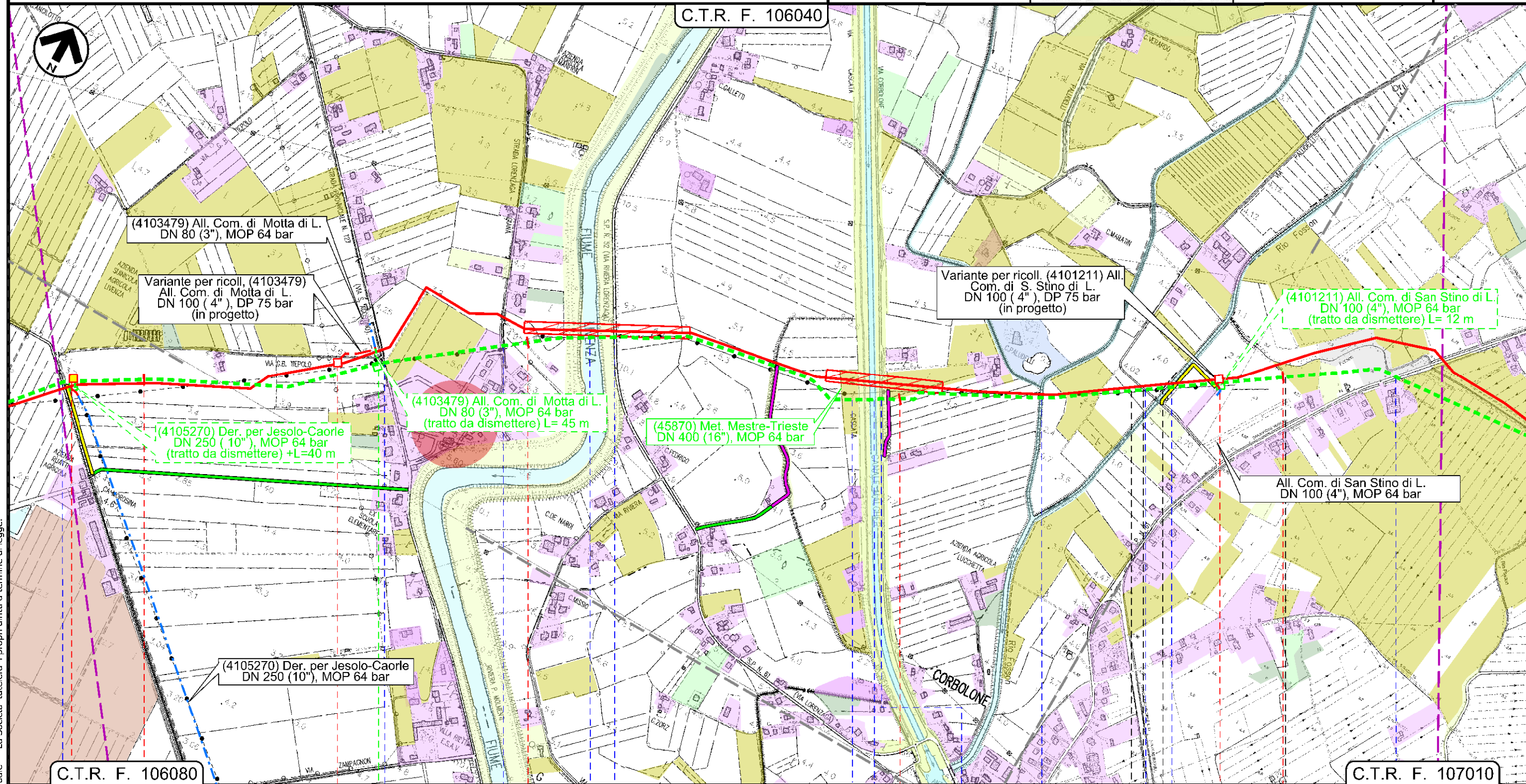


Dism. (45870) Met. Mestre Trieste tratto Silea-Gonars  
DN 400 ( 16" ), MOP 64 bar

Carta del paesaggio

1	30/11/2017	EMISSIONE PER PERMESSI	E.MENGARELLI	G.BERTERA	H.D.AIUDI	Foglio <b>9</b> di 23 Scala 1:10000
0	11/08/2017	EMISSIONE PER COMMENTI	G.GALLIZIOLI	G.BERTERA	H.D.AIUDI	
INDICE	DATA	REVISIONI	ELABORATO	VERIFICATO	APPROVATO	
			PROGETTISTA 			Dis. 90-DT-D-5212
			Rif. FTM: 011-PJM5-005-90-DT-D-5212			Comm. NR/17157

C.T.R. F. 106040



C.T.R. F. 106080

C.T.R. F. 107010

26

27

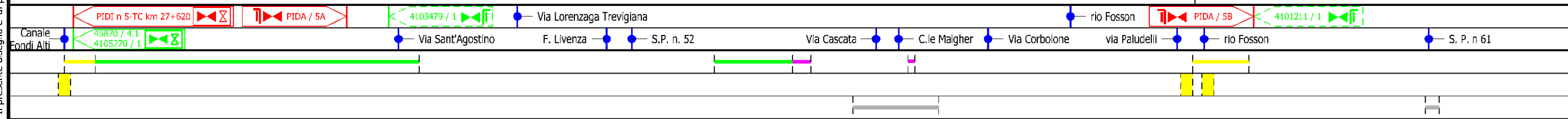
28

29

MOTTA DI LIVENZA  
TREVISO

SAN STINO DI LIVENZA

ANNONE VENETO  
VENEZIA



Il presente disegno e' di proprieta' aziendale - La Societa' tutelera' i propri diritti a termine di legge.

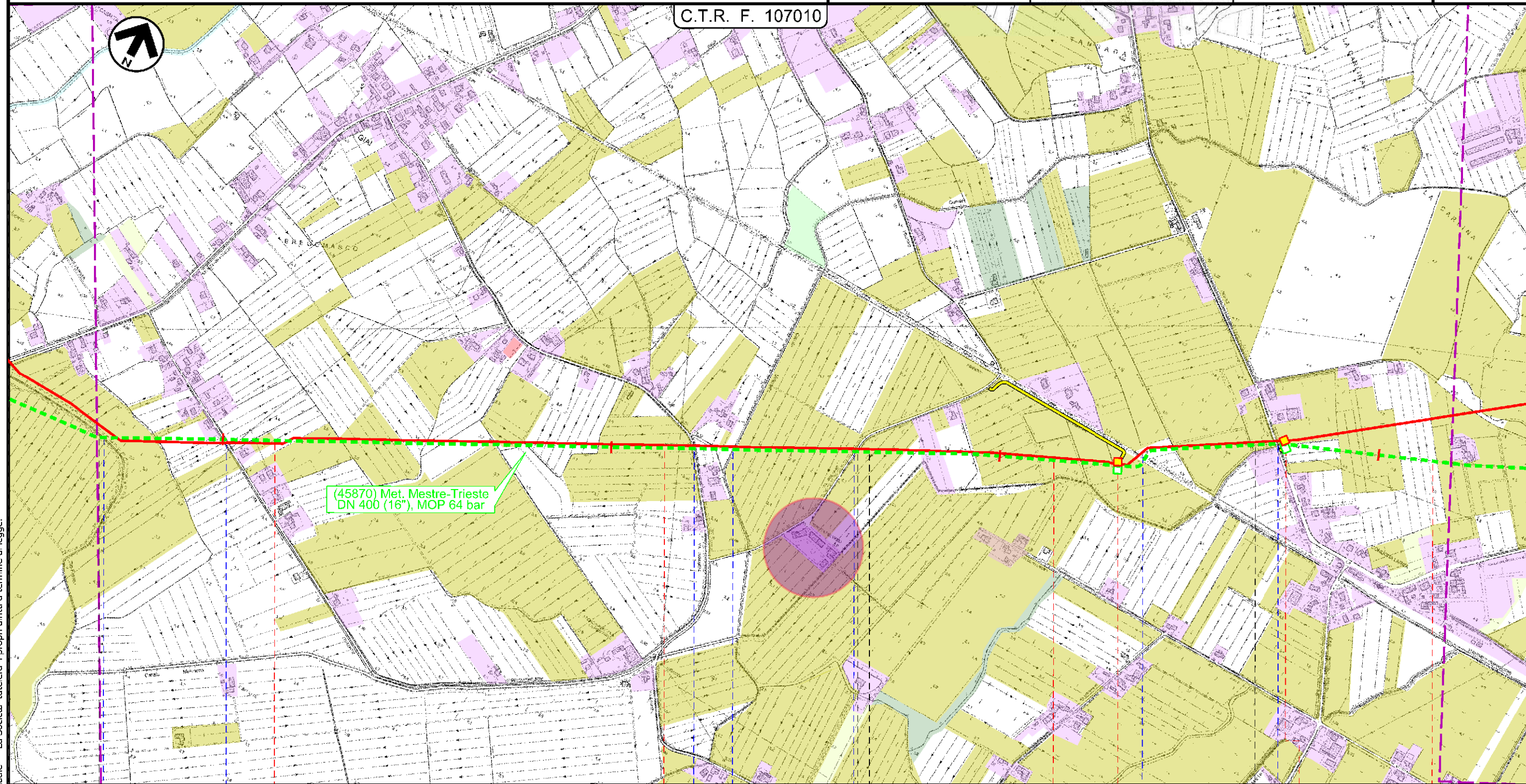
Dism. (45870) Met. Mestre Trieste tratto Silea-Gonars  
DN 400 ( 16" ), MOP 64 bar

Carta del paesaggio

1	30/11/2017	EMISSIONE PER PERMESSI	E.MENGARELLI	G.BERTERA	H.D.AIUDI
0	11/08/2017	EMISSIONE PER COMMENTI	G.GALLIZIOLI	G.BERTERA	H.D.AIUDI
INDICE	DATA	REVISIONI	ELABORATO	VERIFICATO	APPROVATO
			PROGETTISTA 		
			Dis.	90-DT-D-5212	
			Comm.	NR/17157	
			Rif. TFM: 011-PJM5-005-90-DT-D-5212		

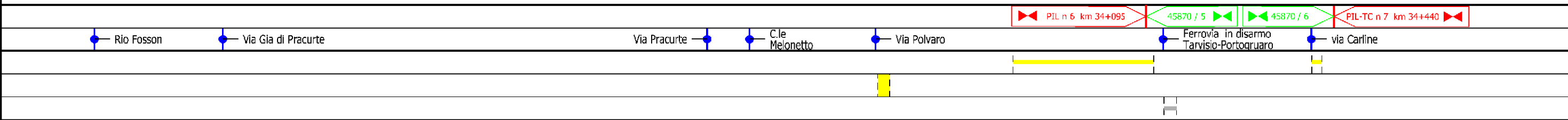
Foglio  
**10**  
di 23  
Scala  
1:10000

C.T.R. F. 107010



Il presente disegno e' di proprieta' aziendale - La Societa' tutela i propri diritti a termine di legge.

30	31	32	33
SAN STINO DI LIVENZA	ANNONE VENETO VENEZIA		PRAMAGGIORE VENEZIA

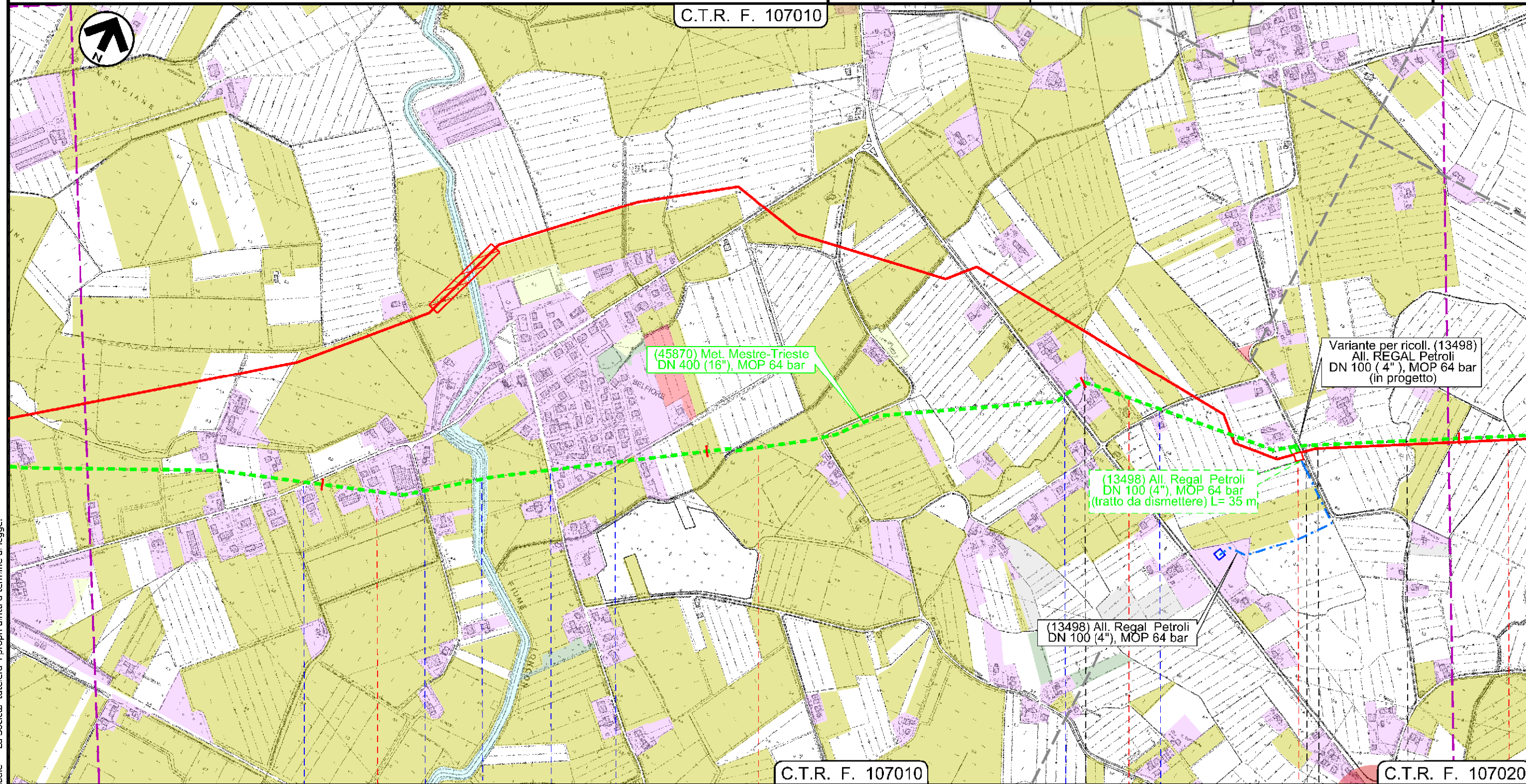


Dism. (45870) Met. Mestre Trieste tratto Silea-Gonars  
DN 400 ( 16" ), MOP 64 bar

Carta del paesaggio

1	30/11/2017	EMISSIONE PER PERMESSI	E.MENGARELLI	G.BERTERA	H.D.AIUDI
0	11/08/2017	EMISSIONE PER COMMENTI	G.GALLIZIOLI	G.BERTERA	H.D.AIUDI
INDICE	DATA	REVISIONI	ELABORATO	VERIFICATO	APPROVATO
			PROGETTISTA 		
			Dis.	90-DT-D-5212	
			Comm.	NR/17157	

Foglio  
**11**  
di 23  
Scala  
1:10000



Il presente disegno e' di proprieta' aziendale - La Societa' tutela i propri diritti a termine di legge.

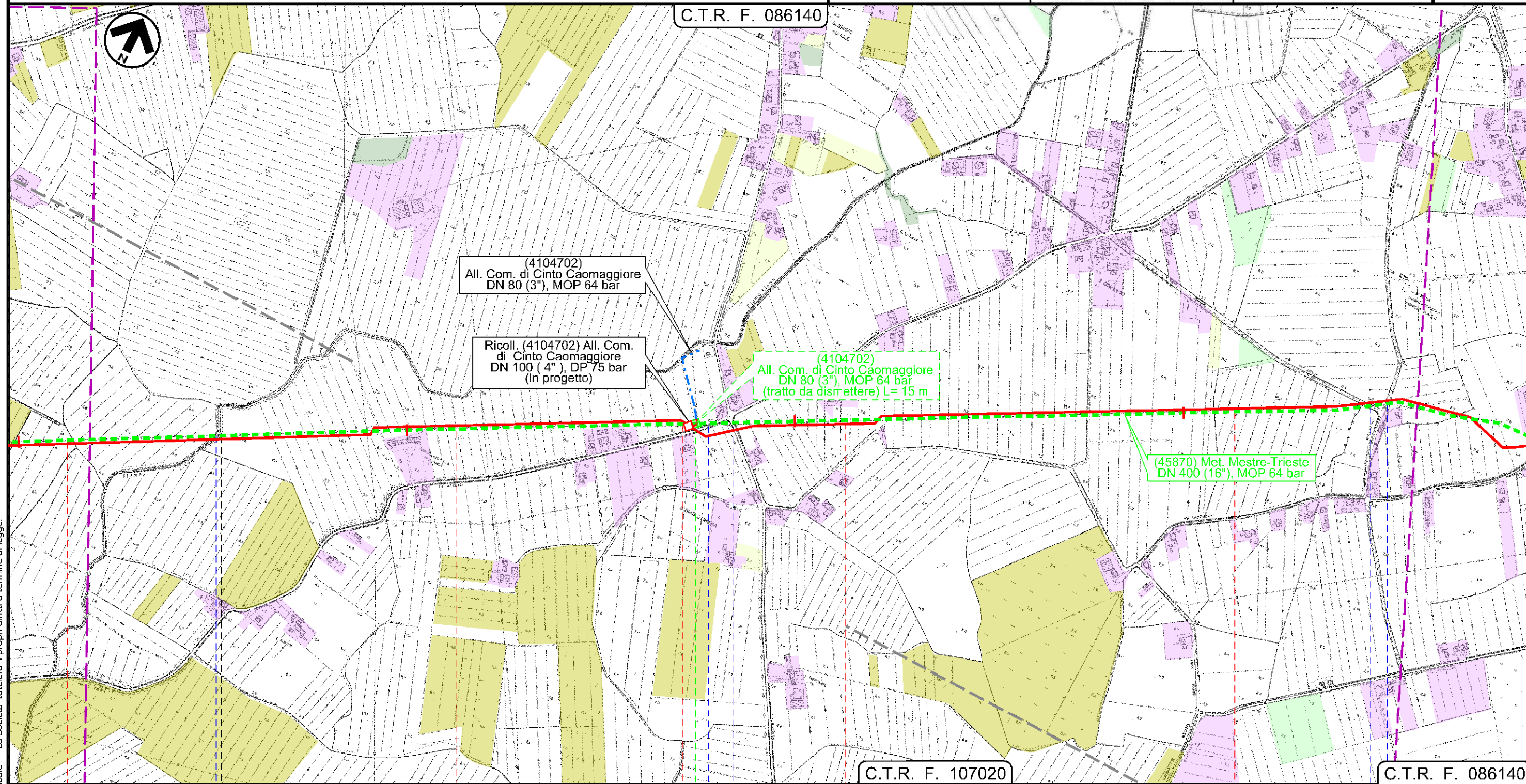
34	35	36	37
PRAMAGGIORE		PORTOGRUARO	PRAMAGGIORE
VENEZIA			
S. P. n 60	Via Belfiore	F. Loncon	Via Lison
	Via Pascoli	S. S. n 53	Via S. Biagio
			Via Comugne

Dism. (45870) Met. Mestre Trieste tratto Silea-Gonars  
DN 400 ( 16" ), MOP 64 bar

Carta del paesaggio


1	30/11/2017	EMISSIONE PER PERMESSI	E.MENGARELLI	G.BERTERA	H.D.AIUDI
0	11/08/2017	EMISSIONE PER COMMENTI	G.GALLIZIOLI	G.BERTERA	H.D.AIUDI
INDICE	DATA	REVISIONI	ELABORATO	VERIFICATO	APPROVATO
			PROGETTISTA 		
			Dis.	90-DT-D-5212	
			Comm.	NR/17157	
			Rif. TFM: 011-PJM5-005-90-DT-D-5212		

Foglio  
**12**  
di 23  
Scala  
1:10000



Il presente disegno e' di proprieta' aziendale - La Societa' tutela i propri diritti a termine di legge.

37	38	39	40
PORTOGRUARO	CINTO CAOMAGGIORE	CINTO CAOMAGGIORE	CINTO CAOMAGGIORE
VENEZIA		VENEZIA	

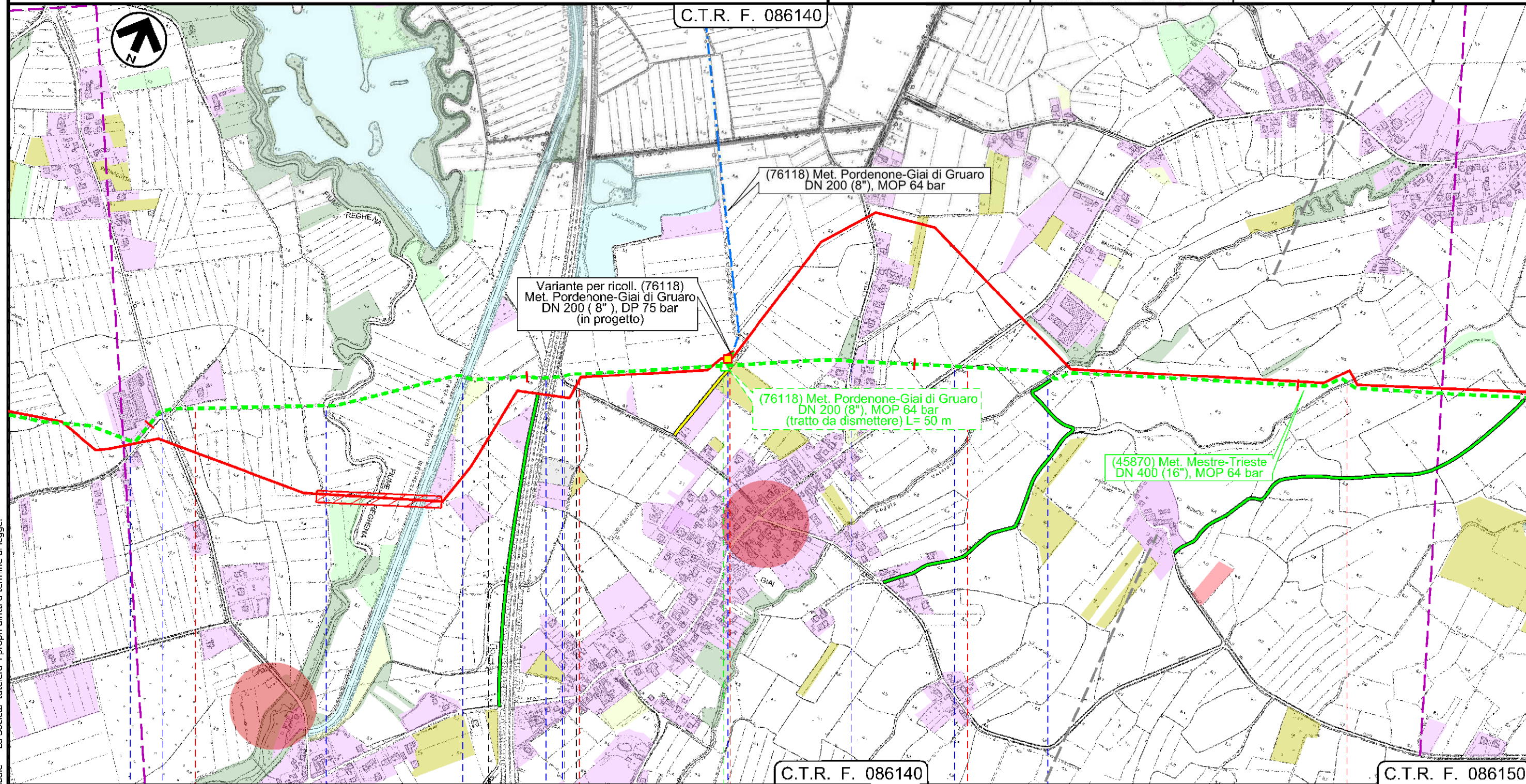


Dism. (45870) Met. Mestre Trieste tratto Silea-Gonars  
DN 400 ( 16" ), MOP 64 bar

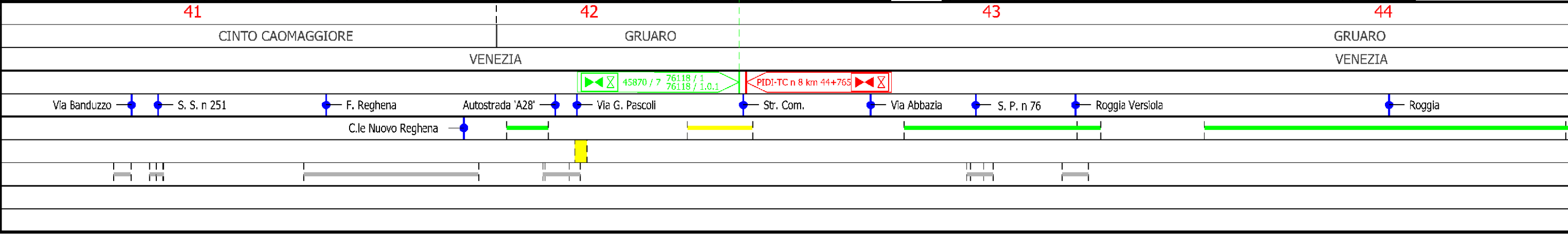
Carta del paesaggio

1	30/11/2017	EMISSIONE PER PERMESSI	E.MENGARELLI	G.BERTERA	H.D.AIUDI
0	11/08/2017	EMISSIONE PER COMMENTI	G.GALLIZIOLI	G.BERTERA	H.D.AIUDI
INDICE	DATA	REVISIONI	ELABORATO	VERIFICATO	APPROVATO
			PROGETTISTA 		
			Dis.	90-DT-D-5212	
			Comm.	NR/17157	
			Rif. TFM: 011-PJM5-005-90-DT-D-5212		

Foglio  
**13**  
di 23  
Scala  
1:10000



Il presente disegno e' di proprieta' aziendale - La Societa' tutela i propri diritti a termine di legge.

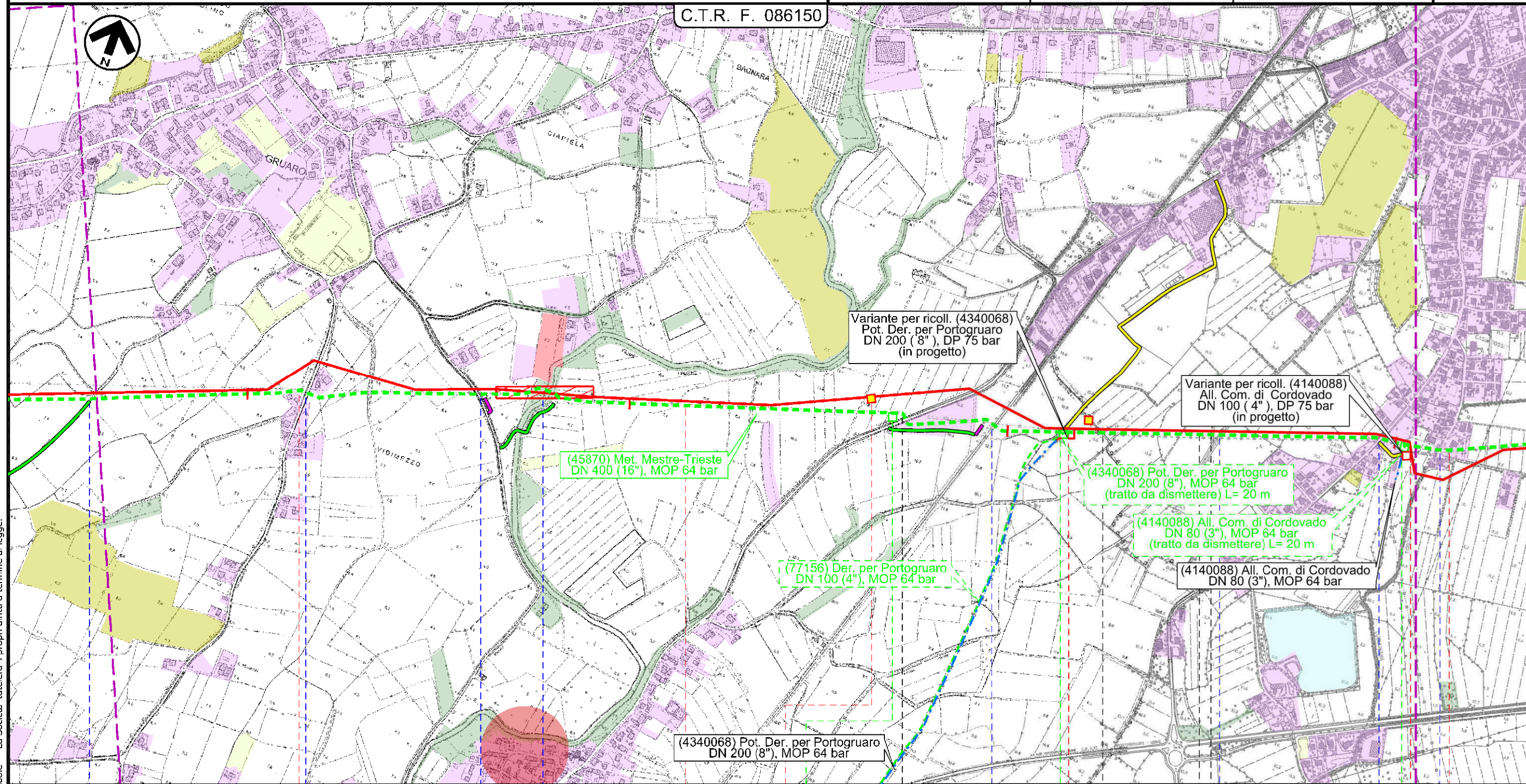


Dism. (45870) Met. Mestre Trieste tratto Silea-Gonars  
DN 400 ( 16" ), MOP 64 bar

Carta del paesaggio

1	30/11/2017	EMISSIONE PER PERMESSI	E.MENGARELLI	G.BERTERA	H.D.AIUDI
0	11/08/2017	EMISSIONE PER COMMENTI	G.GALLIZIOLI	G.BERTERA	H.D.AIUDI
INDICE	DATA	REVISIONI	ELABORATO	VERIFICATO	APPROVATO
			PROGETTISTA 		
			Dis.	90-DT-D-5212	
			Comm.	NR/17157	

Foglio  
**14**  
di 23  
Scala  
1:10000



C.T.R. F. 086150

Variante per ricoll. (4340068)  
Pot. Der. per Portogruaro  
DN 200 ( 8" ), DP 75 bar  
(in progetto)

Variante per ricoll. (4140088)  
All. Com. di Cordovado  
DN 100 ( 4" ), DP 75 bar  
(in progetto)

(45870) Met. Mestre-Trieste  
DN 400 (16" ), MOP 64 bar

(4340068) Pot. Der. per Portogruaro  
DN 200 (8" ), MOP 64 bar  
(tratto da dismettere) L= 20 m

(4140088) All. Com. di Cordovado  
DN 80 (3" ), MOP 64 bar  
(tratto da dismettere) L= 20 m

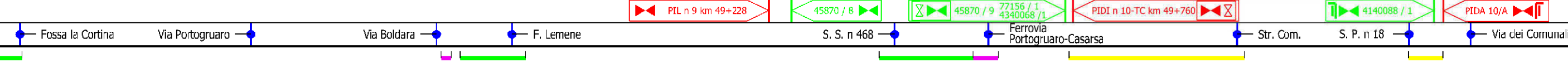
(77156) Der. per Portogruaro  
DN 100 (4" ), MOP 64 bar

(4140088) All. Com. di Cordovado  
DN 80 (3" ), MOP 64 bar

(4340068) Pot. Der. per Portogruaro  
DN 200 (8" ), MOP 64 bar

45 GRUARO 46 GRUARO 47 TEGLIO VENETO 48 CORDOVADO

VENEZIA PORDENONE



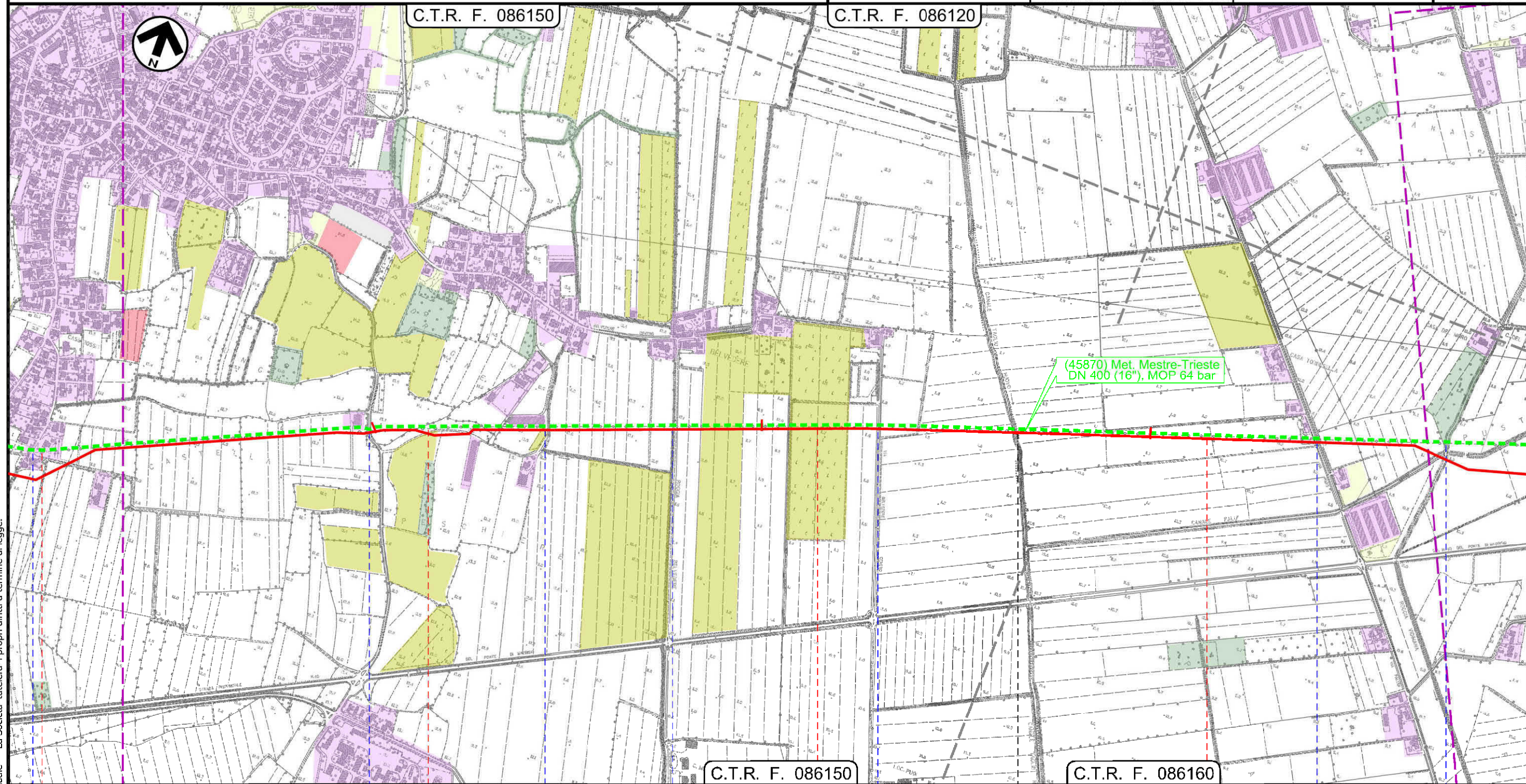
Il presente disegno e' di proprieta' aziendale - La Societa' tutela i propri diritti a termine di legge.

Dism. (45870) Met. Mestre Trieste tratto Silea-Gonars  
DN 400 ( 16" ), MOP 64 bar

Carta del paesaggio

1	30/11/2017	EMISSIONE PER PERMESSI	E.MENGARELLI	G.BERTERA	H.D.AIUDI
0	11/08/2017	EMISSIONE PER COMMENTI	G.GALLIZIOLI	G.BERTERA	H.D.AIUDI
INDICE	DATA	REVISIONI	ELABORATO	VERIFICATO	APPROVATO
			PROGETTISTA 		
			Dis.	90-DT-D-5212	
			Comm.	NR/17157	

Foglio  
**15**  
di 23  
Scala  
1:10000



48 49 50 51  
CORDOVADO PORDENONE MORSANO AL TAGLIAMENTO PORDENONE

- Via dei Comunali
- Str. Com
- Str. Com.
- Roggia Belvedere
- via Belvedere Centro
- C.le Taglio Nuovo
- Via Pars
- Roggia Vidimana

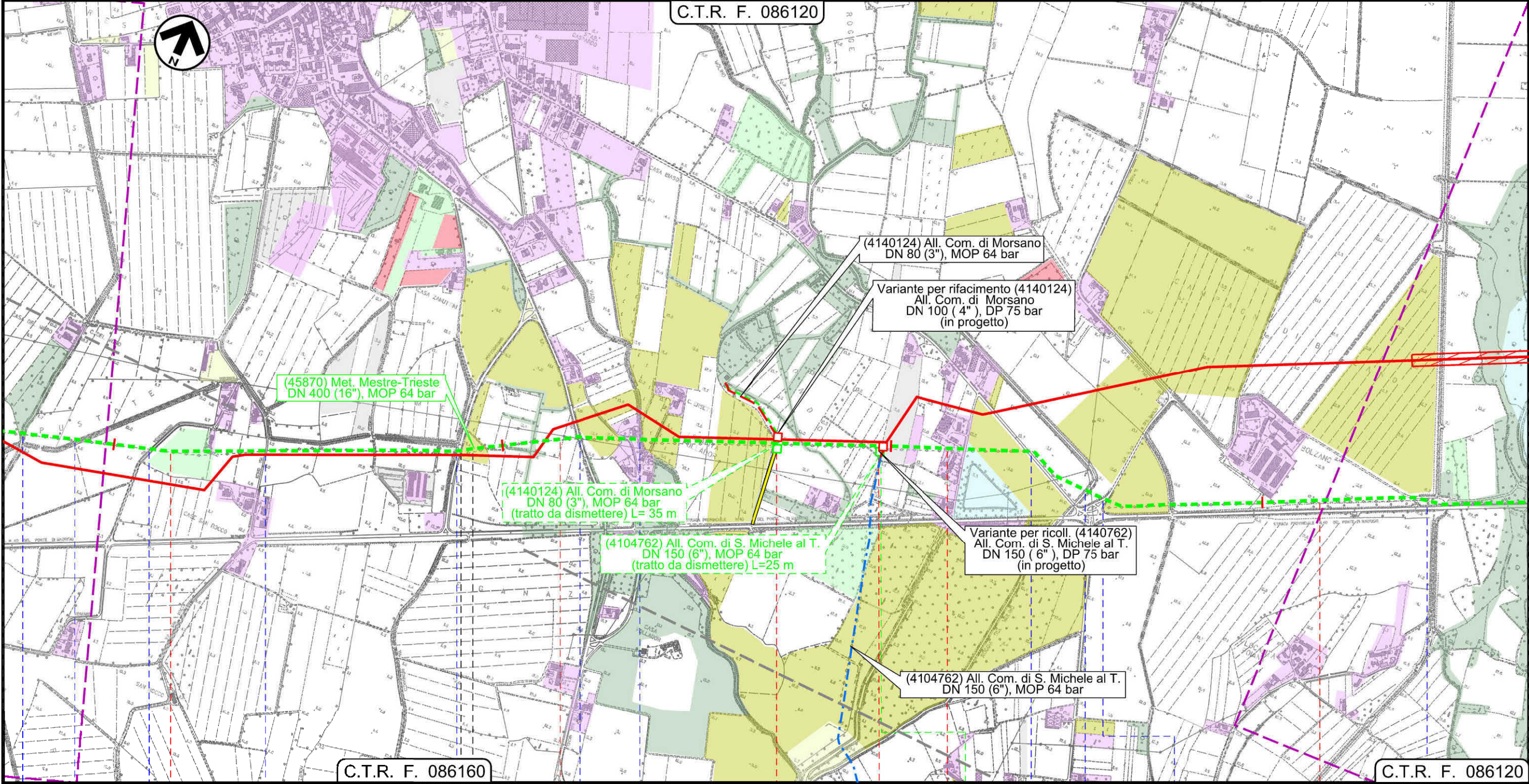
Il presente disegno e' di proprieta' aziendale - La Societa' tutelera' i propri diritti a termine di legge.

# Dism. (45870) Met. Mestre Trieste tratto Silea-Gonars DN 400 ( 16" ), MOP 64 bar

## Carta del paesaggio

1	30/11/2017	EMISSIONE PER PERMESSI	E.MENGARELLI	G.BERTERA	H.D.AIUDI	Foglio <b>16</b> di 23		
0	11/08/2017	EMISSIONE PER COMMENTI	G.GALLIZIOLI	G.BERTERA	H.D.AIUDI			
INDICE	DATA	REVISIONI			ELABORATO	VERIFICATO	APPROVATO	Scala 1:10000
		PROGETTISTA			Dis. 90-DT-D-5212			
					Comm. NR/17157			
		Rif. TFM: 011-PJM5-005-90-DT-D-5212						

C.T.R. F. 086120



C.T.R. F. 086160

C.T.R. F. 086120

Il presente disegno e' di proprieta' aziendale - La Societa' tutelera' i propri diritti a termine di legge.

52 C.T.R. F. 086160 53 54 55 C.T.R. F. 086120

MORSANO AL TAGLIAMENTO

MORSANO AL TAGLIAMENTO

PORDENONE

PORDENONE





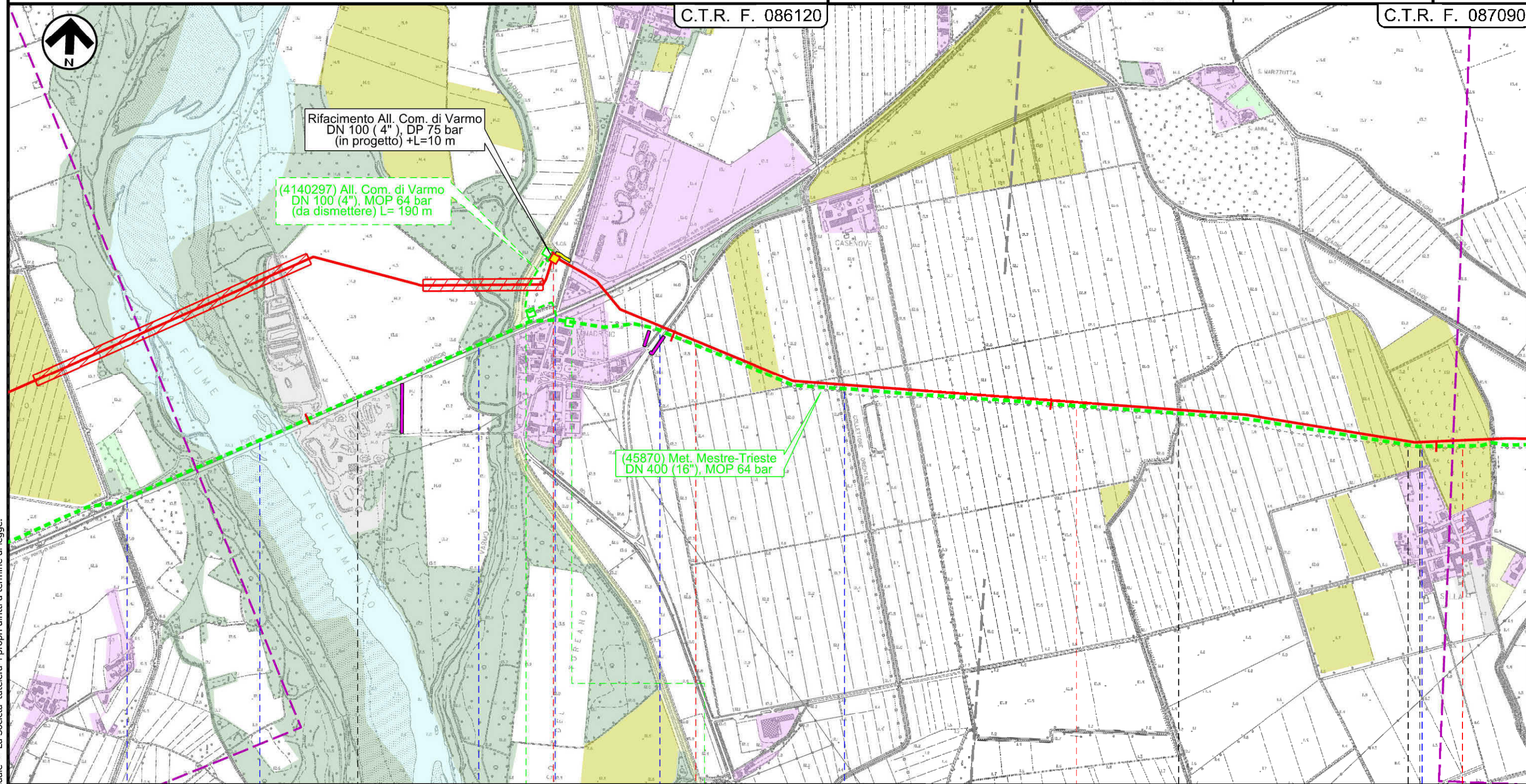
Dism. (45870) Met. Mestre Trieste tratto Silea-Gonars  
DN 400 ( 16" ), MOP 64 bar

Carta del paesaggio

1	30/11/2017	EMISSIONE PER PERMESSI	E.MENGARELLI	G.BERTERA	H.D.AIUDI	Foglio <b>17</b> di 23 Scala 1:10000
0	11/08/2017	EMISSIONE PER COMMENTI	G.GALLIZIOLI	G.BERTERA	H.D.AIUDI	
INDICE	DATA	REVISIONI	ELABORATO	VERIFICATO	APPROVATO	
			PROGETTISTA 			Dis. 90-DT-D-5212
			Rif. TFM: 011-PJM5-005-90-DT-D-5212			Comm. NR/17157

C.T.R. F. 086120

C.T.R. F. 087090



Il presente disegno e' di proprieta' aziendale - La Societa' tutela i propri diritti a termine di legge.

56		57		58		59	
MORSANO AL TAGLIAMENTO PORDENONE		VARMO UDINE		RIVIGNANO-TEOR UDINE			
S. P. n 40		F. Varmo		S.P. n 95		S.P. n 39	
F. Tagliamento		S.P. n 95		S.P. n 39		Collettore Orientale	
						Fosso Cragnut	
						Str. Com.	

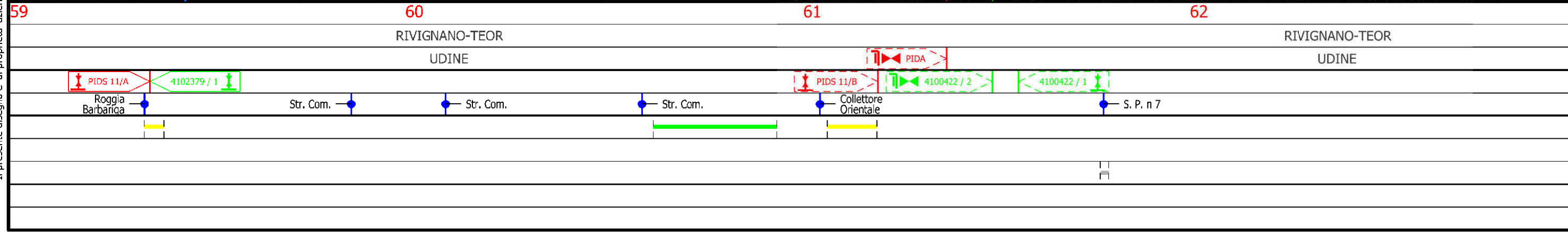
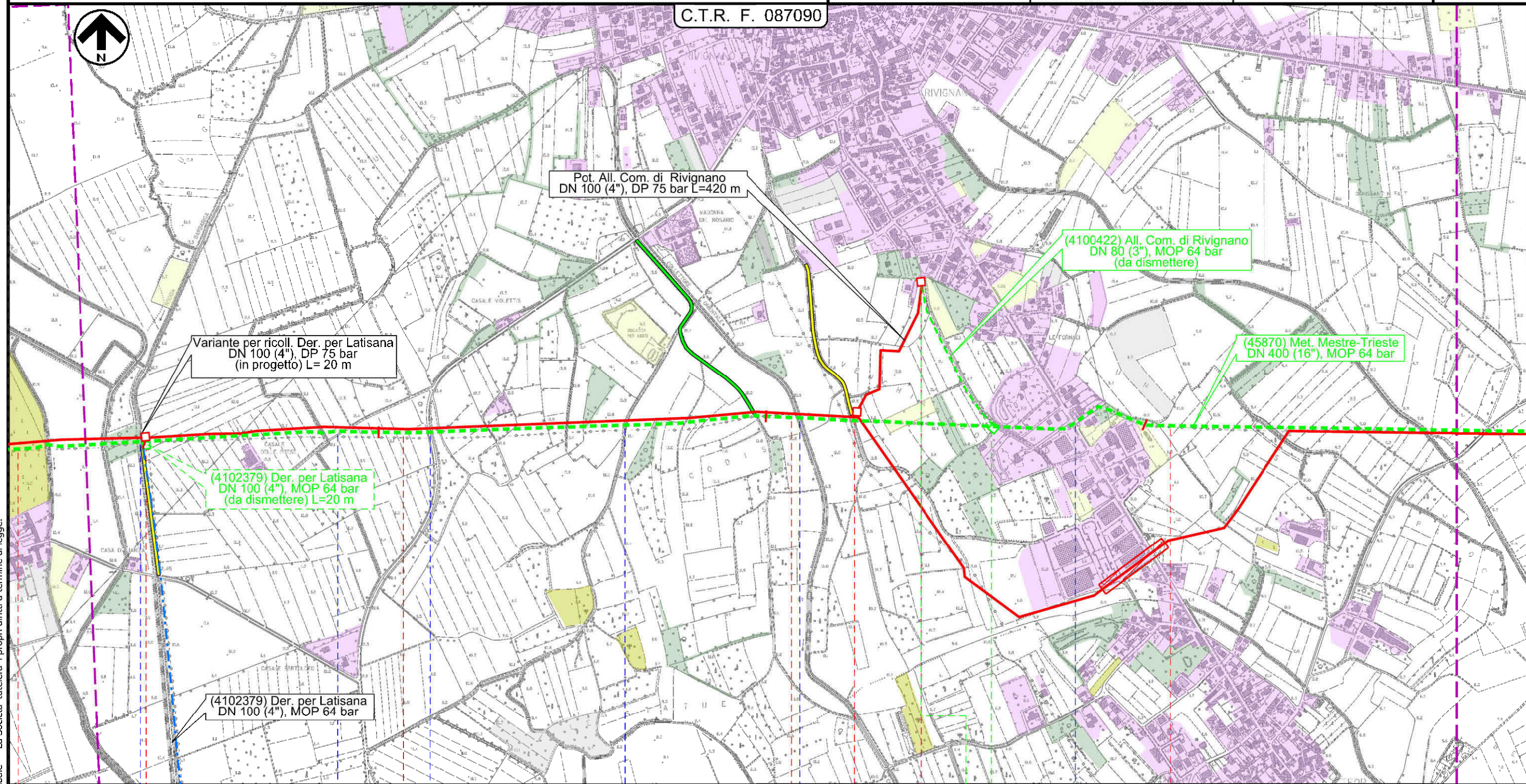
Dism. (45870) Met. Mestre Trieste tratto Silea-Gonars  
DN 400 ( 16" ), MOP 64 bar

Carta del paesaggio

1	30/11/2017	EMISSIONE PER PERMESSI	E.MENGARELLI	G.BERTERA	H.D.AIUDI
0	11/08/2017	EMISSIONE PER COMMENTI	G.GALLIZIOLI	G.BERTERA	H.D.AIUDI
INDICE	DATA	REVISIONI	ELABORATO	VERIFICATO	APPROVATO
SNAM RETE GAS			PROGETTISTA techfem		
Rif. TFM: 011-PJM5-005-90-DT-D-5212			Dis.	90-DT-D-5212	
			Comm.	NR/17157	

Foglio  
**18**  
di 23  
Scala  
1:10000

C.T.R. F. 087090



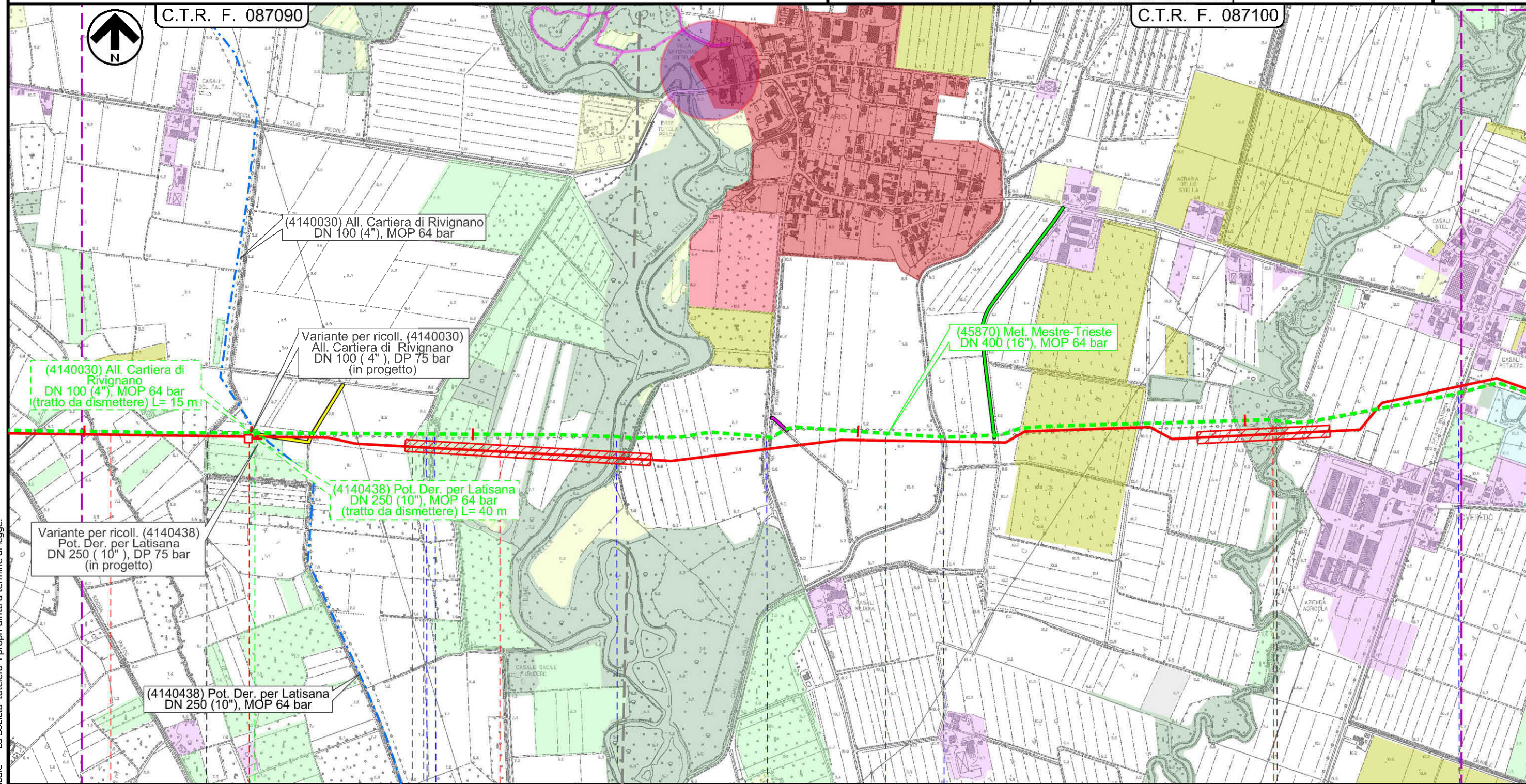
Il presente disegno e' di proprieta' aziendale - La Societa' tutela i propri diritti a termine di legge.

Dism. (45870) Met. Mestre Trieste tratto Silea-Gonars  
DN 400 ( 16" ), MOP 64 bar

Carta del paesaggio

1	30/11/2017	EMISSIONE PER PERMESSI	E.MENGARELLI	G.BERTERA	H.D.AIUDI
0	11/08/2017	EMISSIONE PER COMMENTI	G.GALLIZIOLI	G.BERTERA	H.D.AIUDI
INDICE	DATA	REVISIONI	ELABORATO	VERIFICATO	APPROVATO
			PROGETTISTA 		
			Dis.	90-DT-D-5212	
			Comm.	NR/17157	
			Rif. TFM: 011-PJM5-005-90-DT-D-5212		

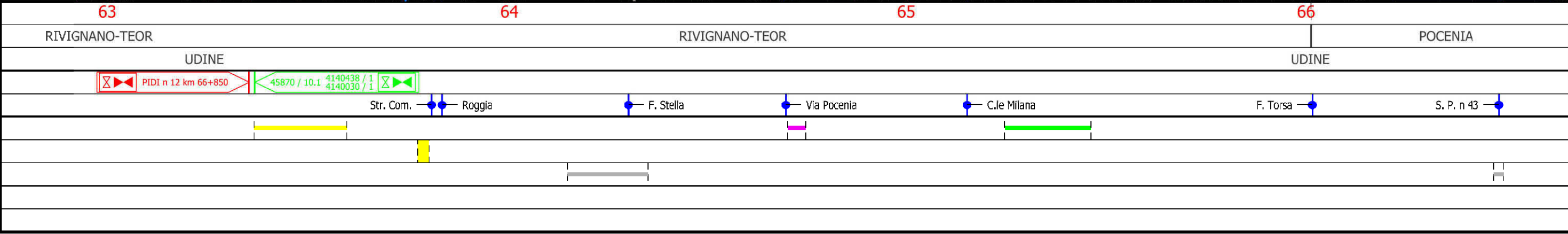
Foglio  
**19**  
di 23  
Scala  
1:10000



C.T.R. F. 087090

C.T.R. F. 087100

Il presente disegno e' di proprieta' aziendale - La Societa' tutela i propri diritti a termine di legge.

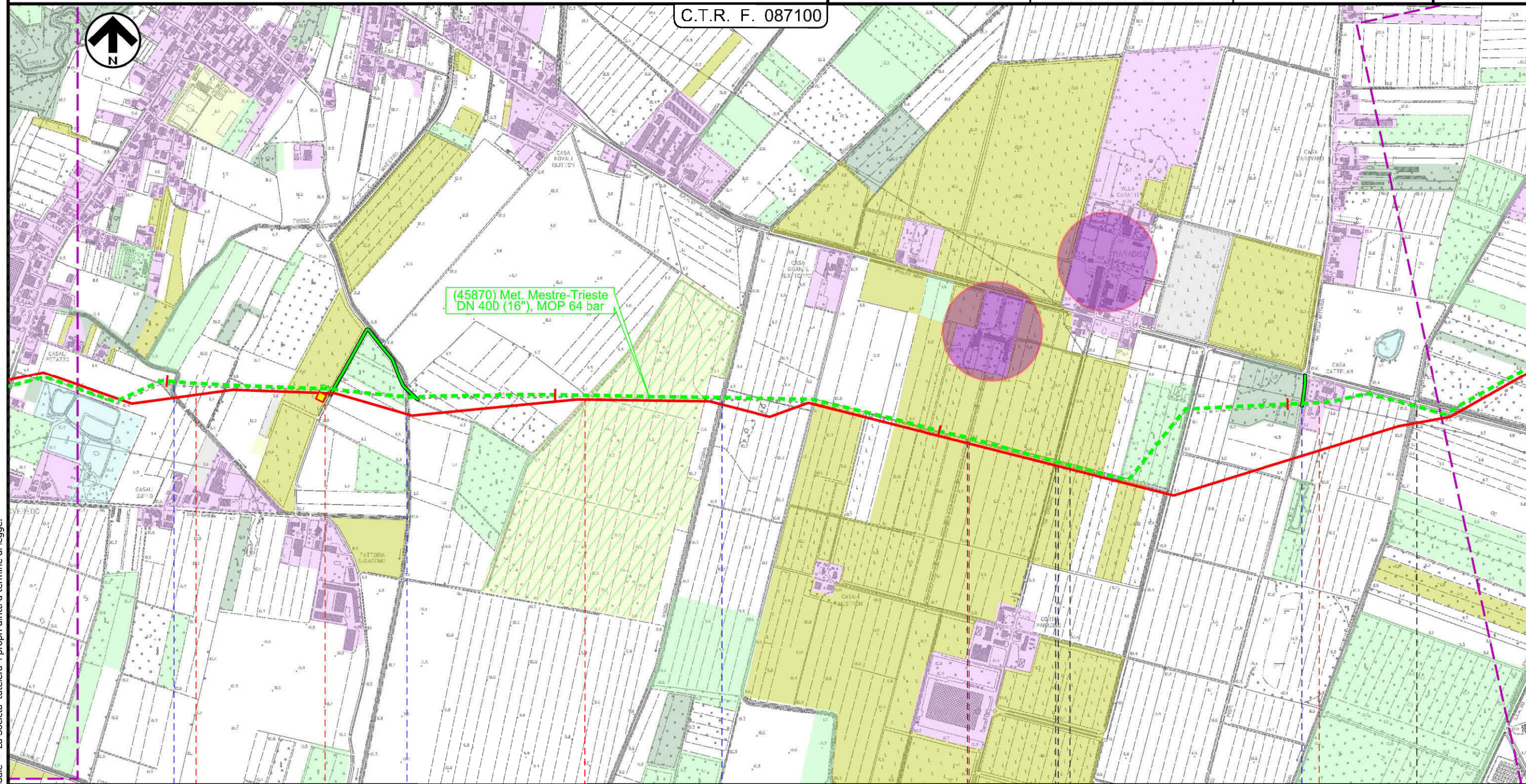


Dism. (45870) Met. Mestre Trieste tratto Silea-Gonars  
DN 400 ( 16" ), MOP 64 bar

Carta del paesaggio

1	30/11/2017	EMISSIONE PER PERMESSI	E.MENGARELLI	G.BERTERA	H.D.AIUDI
0	11/08/2017	EMISSIONE PER COMMENTI	G.GALLIZIOLI	G.BERTERA	H.D.AIUDI
INDICE	DATA	REVISIONI	ELABORATO	VERIFICATO	APPROVATO
			PROGETTISTA 		
			Dis.	90-DT-D-5212	
			Comm.	NR/17157	
					Scala 1:10000

C.T.R. F. 087100



67

68

69

70

POCENIA  
UDINE

CASTIONS  
DI STRADA

UDINE

45870 / 11 PIL n 13-TC km 70+831

- Fosso Maistravecchia
- Fosso Maestro
- Roggia Velicogna
- Villa Caratti De Giudici
- Str. Com.
- Str. Com.
- Roggia Revonchio



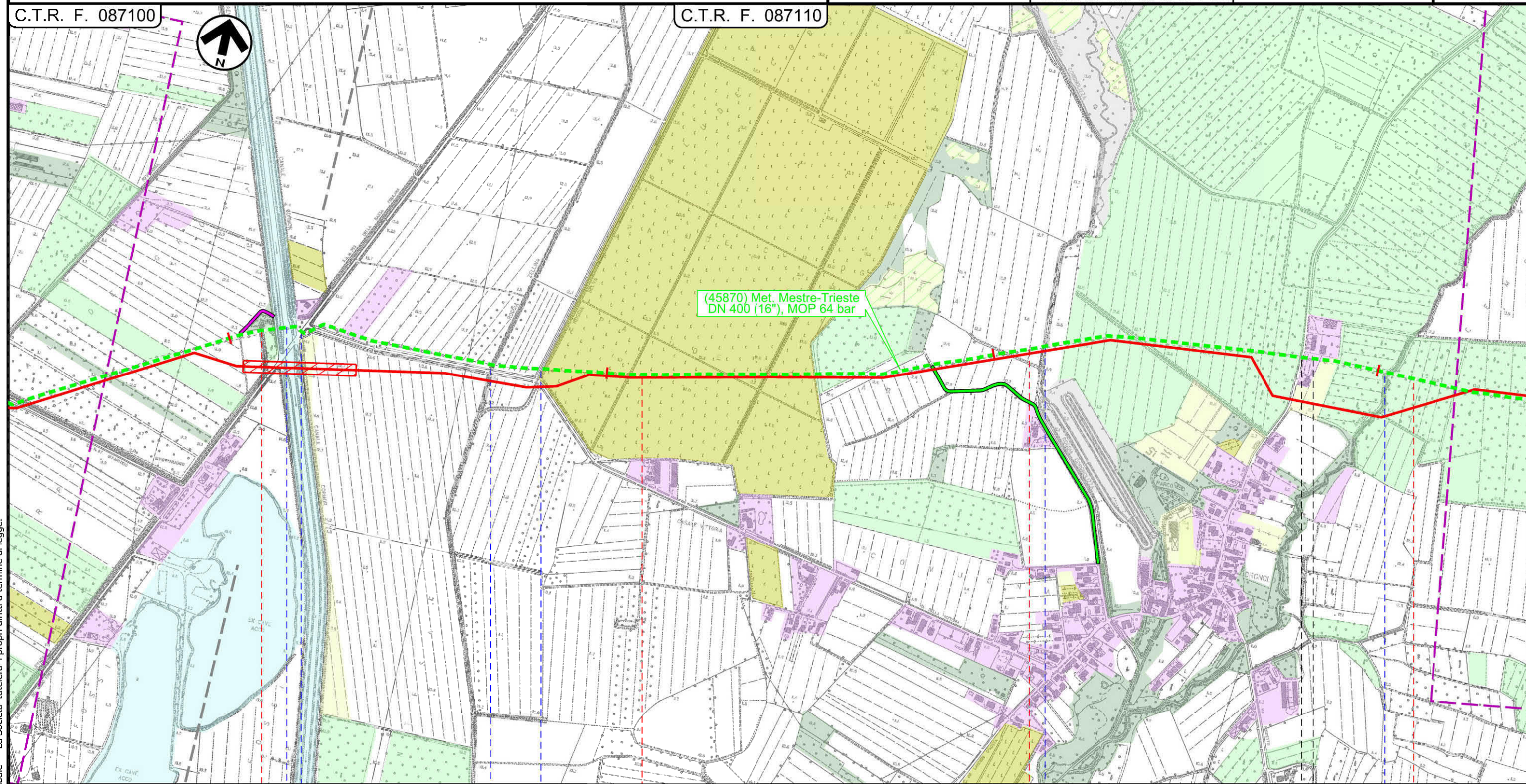
Il presente disegno e' di proprieta' aziendale - La Societa' tutela i propri diritti a termine di legge.

Dism. (45870) Met. Mestre Trieste tratto Silea-Gonars  
DN 400 ( 16" ), MOP 64 bar

Carta del paesaggio

1	30/11/2017	EMISSIONE PER PERMESSI	E.MENGARELLI	G.BERTERA	H.D.AIUDI
0	11/08/2017	EMISSIONE PER COMMENTI	G.GALLIZIOLI	G.BERTERA	H.D.AIUDI
INDICE	DATA	REVISIONI	ELABORATO	VERIFICATO	APPROVATO
			PROGETTISTA 		
			Dis.	90-DT-D-5212	
			Comm.	NR/17157	
			Rif. TFM: 011-PJM5-005-90-DT-D-5212		

Foglio  
**21**  
di 23  
Scala  
1:10000



Il presente disegno e' di proprieta' aziendale - La Societa' tutelera' i propri diritti a termine di legge.

71	72	73	74
CASTIONS DI STRADA UDINE			PORPETTO UDINE
C.le Cormor	S. S. n 353	Roggia Zellina	Roggia Selva
		Roggia Coragnolizza	Str. Com.
			Roggia Avenale

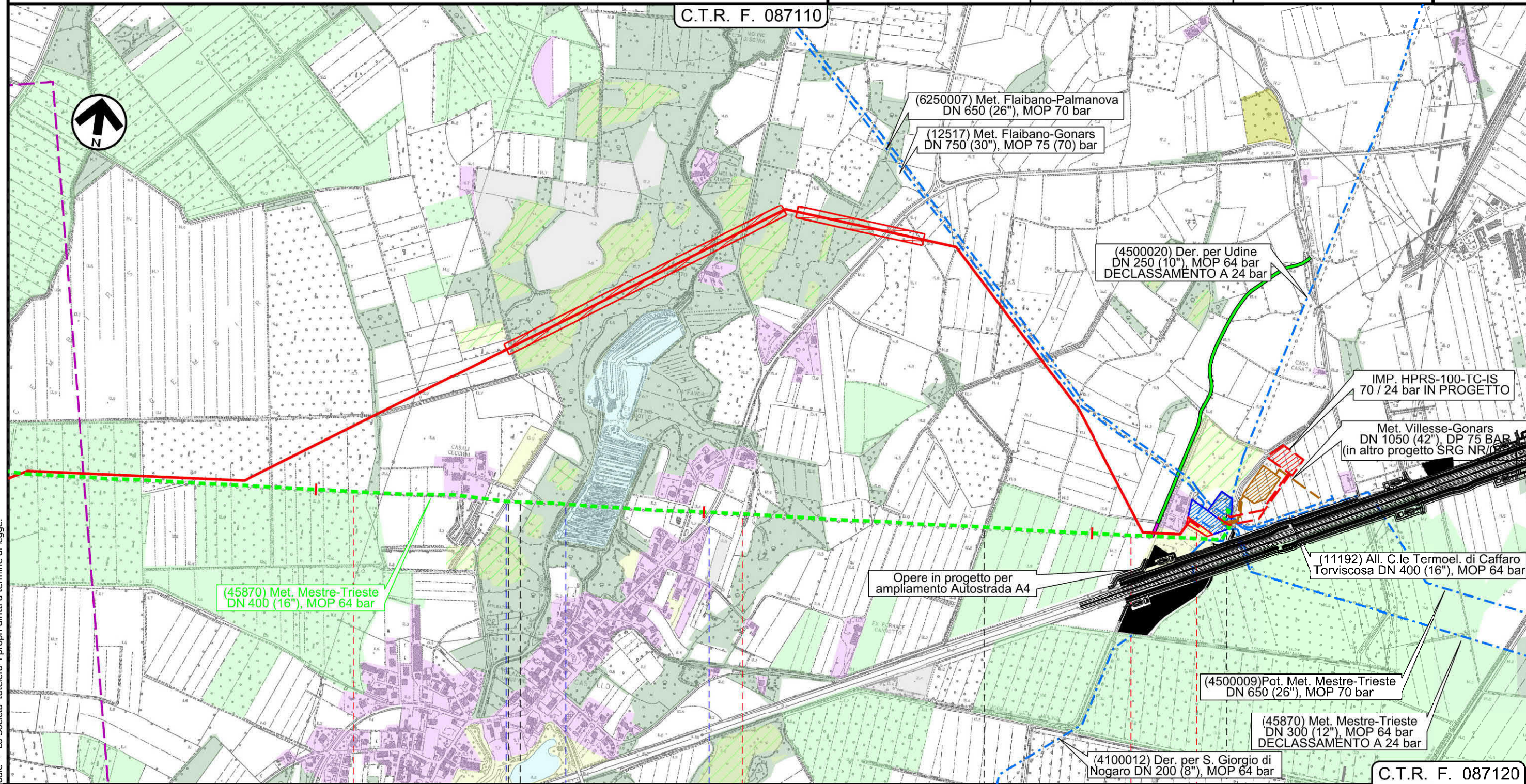
Dism. (45870) Met. Mestre Trieste tratto Silea-Gonars  
DN 400 (16" ), MOP 64 bar

Carta del paesaggio

1	30/11/2017	EMISSIONE PER PERMESSI	E.MENGARELLI	G.BERTERA	H.D.AIUDI
0	11/08/2017	EMISSIONE PER COMMENTI	G.GALLIZIOLI	G.BERTERA	H.D.AIUDI
INDICE	DATA	REVISIONI	ELABORATO	VERIFICATO	APPROVATO
			PROGETTISTA 		
			Dis.	90-DT-D-5212	
			Comm.	NR/17157	

Foglio  
**22**  
di 23  
Scala  
1:10000

C.T.R. F. 087110



C.T.R. F. 087120

PORPETTO 75 76 UDINE 77 77+335 GONARS

Via Casali Cecchini F. Corno S.P. n 80

Staz. L / R pig km 81+260 45870 / 11.1

Fosso

Il presente disegno e' di proprieta' aziendale - La Societa' tutela i propri diritti a termine di legge.

1	30/11/2017	EMISSIONE PER PERMESSI	E.MENGARELLI	G.BERTERA	H.D.AIUDI	Foglio <b>23</b> di 23	
0	11/08/2017	EMISSIONE PER COMMENTI	G.GALLIZIOLI	G.BERTERA	H.D.AIUDI		
INDICE	DATA	REVISIONI			ELABORATO	VERIFICATO	APPROVATO
SNAM RETE GAS		PROGETTISTA			Dis. 90-DT-D-5212		
techfem		Rif. TFM: 011-PJM5-005-90-DT-D-5212			Comm. NR/17157		
						Scala 1:10000	

LEGENDA

SIMBOLOGIA CARTOGRAFICA

- |  |                                                   |  |                                                           |
|--|---------------------------------------------------|--|-----------------------------------------------------------|
|  | Metanodotto in progetto                           |  | Altre condotte di terzi                                   |
|  | Altro Metanodotto in progetto                     |  | Gallerie, Tunnel, Mini-Microtunnel, Raise Boring e T.O.C. |
|  | Metanodotti in esercizio                          |  | Impianti di linea in progetto                             |
|  | Metanodotti da porre fuori esercizio e recuperare |  | Impianti di linea su rete in esercizio                    |
|  | Metanodotto di altro progetto                     |  | Impianti di linea da porre fuori esercizio e recuperare   |
|  | Aree impianti stacco-terminale in progetto        |  | Strade di accesso provvisorio                             |
|  | Aree impianti stacco-terminale esistenti          |  | Strada di accesso all'impianto                            |
|  | Aree impianti di altro progetto                   |  | Adeguamento strade esistenti                              |
|  |                                                   |  | Limite sovrapposizione fogli                              |

SIMBOLOGIA MECCANICA

- Punto di intercettazione di linea (P.I.L.)
- Punto di intercettazione di derivazione importante (P.I.D.I.)
- Punto di intercettazione di derivazione semplice con stacco da P.I.L. (P.I.D.S.)
- Punto di intercettazione e derivazione semplice con stacco da Linea (P.I.D.S.)
- Punto di intercettazione con discaggio di allacciamento (P.I.D.A.)
- Punto predisposto per il discaggio di allacciamento (P.P.D.A.)
- Punto di sezionamento elettrico terminale (P.S.E.T.)
- Stazione predisposta per lancio e ricevimento PIG
- Impianto di riduzione/regolazione della pressione

SIMBOLOGIA TEMATICA

- - 
  - 
  - 
  - 
  - 
  - 
  - 
  - 
  - 
  - 
  - 
  - 
  - 
  -
- Archeologia industriale  
Aree antropizzate  
Aree boscate  
Aree degradate  
Aree verde urbano  
Bacini idrici  
Castelli, fortificazioni e centri storici  
Frutteti  
Percorsi pedonali e panoramici  
Praterie  
Seminativi  
Tracciati storici  
Vigneti  
Ville venete ed edifici storici in aree extraurbane

Il presente disegno e' di proprieta' aziendale - La Societa' tutela i propri diritti a termine di legge.

Progressiva chilometrica	N.
Comuni	
Province	
Impianti in progetto	TIPO - N. - Progr. km (IN PROGETTO)   TIPO - N. (IN PROGETTO)   TIPO - N. (ESISTENTE)   TIPO - N. (DA DISMETTERE)
Attraversamenti	TIPOLOGIA ATTRAVERSATA (SS n. #, corso d'acqua, ferrovia, ecc.)
Strade - Piste - Depositi provv. - Piazzole	ACCESSO IMPIANTI   ADEGUAMENTI STRADE   STRADE PROVVISORIE   DEPOSITI TEMPORANEI   Pn   N. PIAZ.   Pn
Fascia di lavoro	ALLARGATA   RIDOTTA
Tratti da intasare e lasciare in sito	