



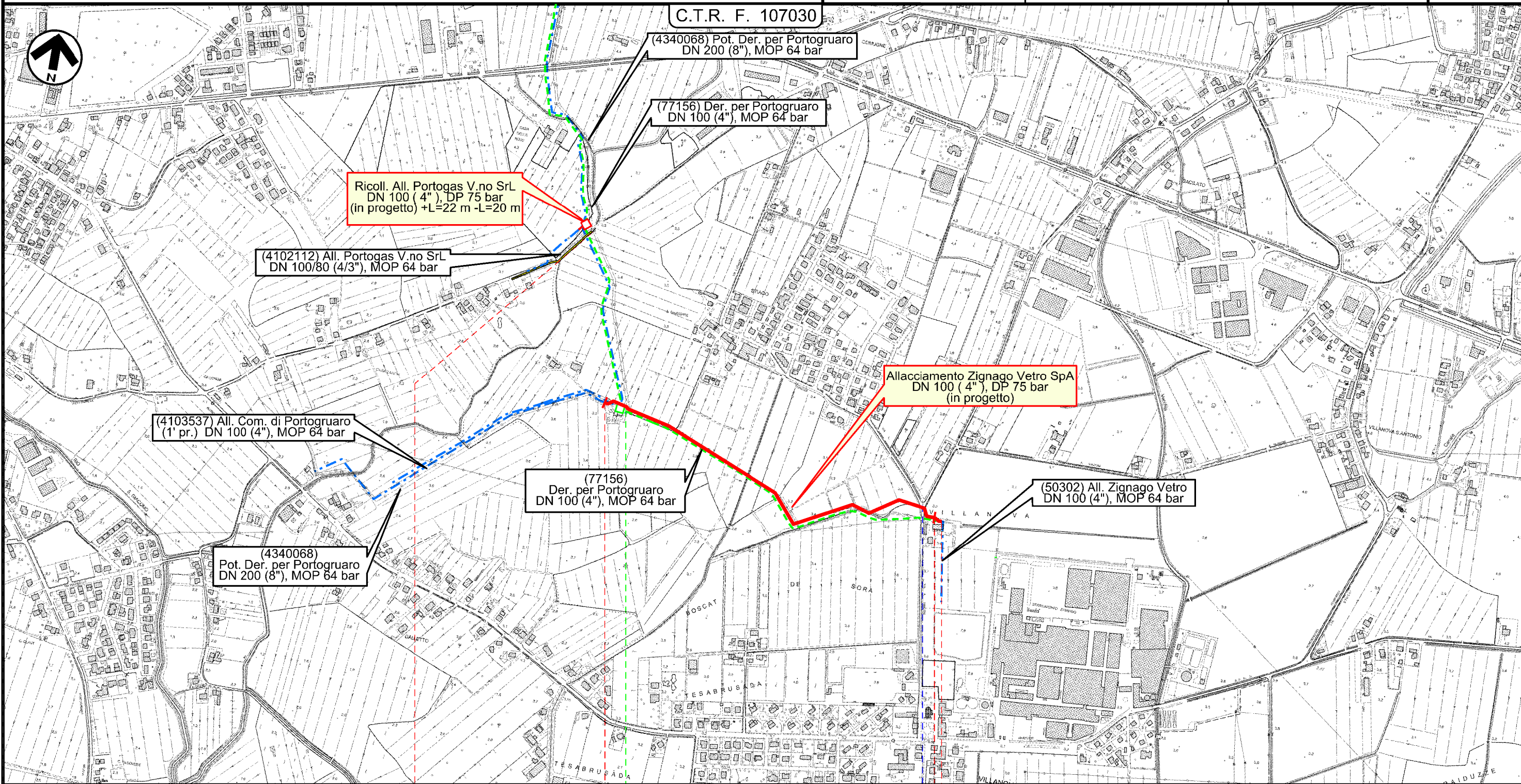
1	01/12/2017	EMISSIONE PER PERMESSI	E.MENGARELLI	G.BERTERA	H.D. AIUDI
0	11/08/2017	EMISSIONE PER COMMENTI	T.CAMILLONI	G.BERTERA	H.D. AIUDI
INDICE	DATA	REVISIONI	ELABORATO	VERIFICATO	APPROVATO
 SNAM RETE GAS			PROGETTISTA  techfem Rif.TFM: 011-PJM5-005-18-DT-D-5211		
All. Zignano Vetro DN 100 (4"), DP 75 Bar All. Portogas V.no SrL DN 100 (4"), DP 75 Bar			Dis. 18-DT-D-5211 Fg. 1 di 3		
Carta degli habitat			Comm. NR/17157 Sostituisce il Sostituito dal		

All. Zignano Vetro DN 100 (4"), DP 75 Bar
 Ricoll. All. Portogas V.no SrL DN 100 (4"), DP 75 Bar

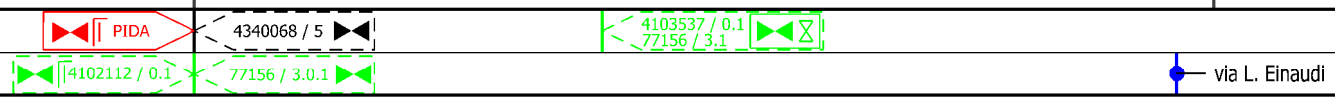
Carta degli habitat

1	01/12/2017	EMISSIONE PER PERMESSI	E.MENGARELLI	G.BERTERA	H.D.AIUDI
0	11/08/2017	EMISSIONE PER COMMENTI	T.CAMILLONI	G.BERTERA	H.D.AIUDI
INDICE	DATA	REVISIONI	ELABORATO	VERIFICATO	APPROVATO
			PROGETTISTA 		
			Dis.	18-DT-D-5211	
			Comm.	NR/17157	
			Rif.TFM: 011-PJM5-005-18-DT-D-5211		

Foglio
2
 di 3
 Scala
 1:10000



Il presente disegno e' di proprieta' aziendale - La Societa' tutela i propri diritti a termine di legge.



1	01/12/2017	EMISSIONE PER PERMESSI	E.MENGARELLI	G.BERTERA	H.D.AIUDI
0	11/08/2017	EMISSIONE PER COMMENTI	T.CAMILLONI	G.BERTERA	H.D.AIUDI
INDICE	DATA	REVISIONI	ELABORATO	VERIFICATO	APPROVATO
			PROGETTISTA 		
			Dis.	18-DT-D-5211	
			Comm.	NR/17157	
			Rif.TFM: 011-PJM5-005-18-DT-D-5211		

Carta degli habitat

LEGENDA

SIMBOLOGIA CARTOGRAFICA

- | | | | |
|--|---|--|---|
| | Metanodotto in progetto | | Altre condotte di terzi |
| | Altro Metanodotto in progetto | | Gallerie, Tunnel, Mini-Microtunnel, Raise Boring e T.O.C. |
| | Metanodotti in esercizio | | Impianti di linea in progetto |
| | Metanodotti da porre fuori esercizio e recuperare | | Impianti di linea su rete in esercizio |
| | Metanodotto di altro progetto | | Impianti di linea da porre fuori esercizio e recuperare |
| | Aree impianti stacco-terminale in progetto | | Strade di accesso provvisorio |
| | Aree impianti stacco-terminale esistenti | | Strada di accesso all'impianto |
| | Aree impianti di altro progetto | | Adeguamento strade esistenti |
| | | | Limite sovrapposizione fogli |

SIMBOLOGIA MECCANICA

- Punto di intercettazione di linea (P.I.L.)
- Punto di intercettazione di derivazione importante (P.I.D.I.)
- Punto di intercettazione di derivazione semplice con stacco da P.I.L. (P.I.D.S.)
- Punto di intercettazione e derivazione semplice con stacco da Linea (P.I.D.S.)
- Punto di intercettazione con discaggio di allacciamento (P.I.D.A.)
- Punto predisposto per il discaggio di allacciamento (P.P.D.A.)
- Punto di sezionamento elettrico terminale (P.S.E.T.)
- Stazione predisposta per lancio e ricevimento PIG
- Impianto di riduzione/regolazione della pressione

SIMBOLOGIA TEMATICA

RETE NATURA 2000

- Siti di importanza comunitaria (92/43/CEE)
- Zone di protezione speciale (79/409/CEE)

Habitat di interesse comunitario prioritari

- Habitat 7210*
- Habitat 91E0*

Habitat di interesse comunitario

- Habitat 3150
- Habitat 3220
- Habitat 3240
- Habitat 3260
- Habitat 3270
- Habitat 62A0
- Habitat 6410
- Habitat 6430
- Habitat 6510
- Habitat 7230
- Habitat 91F0
- Habitat 91L0
- Habitat 92A0

Progressiva chilometrica	N.
Comuni	
Province	
Impianti in progetto	TIPO - N. - Progr. km (IN PROGETTO) TIPO - N. (IN PROGETTO) TIPO - N. (ESISTENTE) TIPO - N. (DA DISMETTERE)
Attraversamenti	TIPOLOGIA ATTRAVERSATA (SS n. ##, corso d'acqua, ferrovia, ecc.)
Strade - Piste - Depositi provv. - Piazzole	ACCESSO IMPIANTI ADEGUAMENTI STRADE STRADE PROVVISORIE DEPOSITI TEMPORANEI Dn N. PIAZ. Pn
Fascia di lavoro	ALLARGATA RIDOTTA