PROFILO LONGITUDINALE SPONDA SINISTRA MONTE

RISVOLTO L=10.00 m

ARGINE A QUOTA +230,00 m s.l.m – L= 714,00 m

LEGENDA
- Scogliera in massi sciolti
- Scogliera in massi legati
- Fondazione in massi legati

Scala H 1: 1000
Scala V 1: 200

215.00

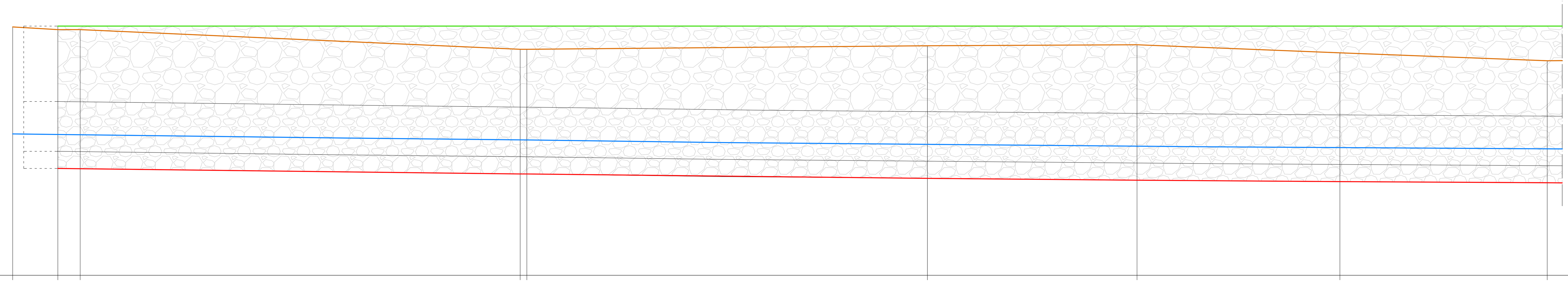

Sezioni	11	10						
Progressive	0.00	20.00	152.01	153.95	273.98	336.63	397.64	459.62
Parziali	20.00	132.01	120.03	62.65	61.01	61.98		
Quote terreno	229.93	229.76	228.62	228.61	228.80	228.87	228.39	227.91
Quote fondo alveo progetto	223.46	223.15	222.87	222.61				
Quote fondazioni scogliere	221.46	221.15	220.87	220.61				
Quote sommità argin	230.00	230.00	230.00	230.00				

PROFILO LONGITUDINALE SPONDA SINISTRA VALLE

ARGINE A QUOTA +230,00 m s.l.m. –L = 714,00 m

MURO ARGINALE A QUOTA +230,00 m s.l.m. L= 56,26 m

ARGINE A QUOTA +228,00 m s.l.m – L= 140,00 m

LEGENDA
- Scogliera in massi sciolti
- Scogliera in massi legati
- Fondazione in massi legati

215.00

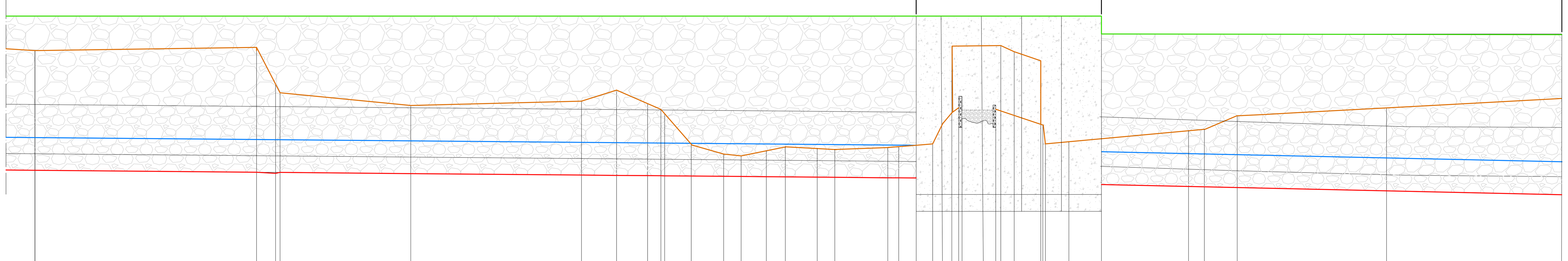

Sezioni	09, 08, 07, 06, 05, 04, 03, 02, 01
Progressive	459.62, 20.00, 526.76, 532.48, 533.82, 533.82, 625.33, 635.93, 645.40, 649.41, 650.53, 658.60, 668.44, 673.74, 681.44, 687.20, 696.81, 702.19, 718.26, 721.58, 731.88, 734.86, 737.71, 739.72, 740.81, 739.86, 757.21, 751.04, 752.58, 756.65, 764.67, 756.35, 766.11, 773.24, 809.55, 814.38, 824.31, 869.63, 922,77
Parziali	67.14, 7.06, 39.70, 51.81, 10.60, 9.47, 4.01, 9.19, 9.84, 5.30, 7.70, 5.76, 9.61, 5.38, 16.07, 3.32, 10.30, 2.98, 2.85, 2.85, 7.35, 3.83, 4.07, 8.02, 7.13, 36.31, 4.83, 9.93, 45.32, 53.13
Quote terreno	227.91, 228.09, 225.86, 225.34, 224.58, 224.84, 225.50, 224.68, 224.34, 224.07, 222.18, 221.63, 221.50, 221.88, 222.06, 221.88, 221.89, 222.02, 222.06, 222.21, 223.47, 224.15, 224.42, 225.10, 228.10, 228.22, 224.59, 228.21, 227.85, 227.30, 223.38, 222.24, 222.39, 223.03, 223.12, 223.94, 224.42, 224.99
Quote fondo alveo progetto	222.61, 222.52, 222.28, 222.17, 222.10, 222.06, 221.88, 221.74, 221.34, 221.24
Quote fondazioni scogliere	220.61, 220.52, 220.28, 220.17, 220.10, 220.06, 219.88, 219.74, 219.34, 219.24
Quote sommità argin	230.00, 230.00, 230.00, 230.00, 230.00, 230.00, 228.00, 228.00, 228.00, 228.00

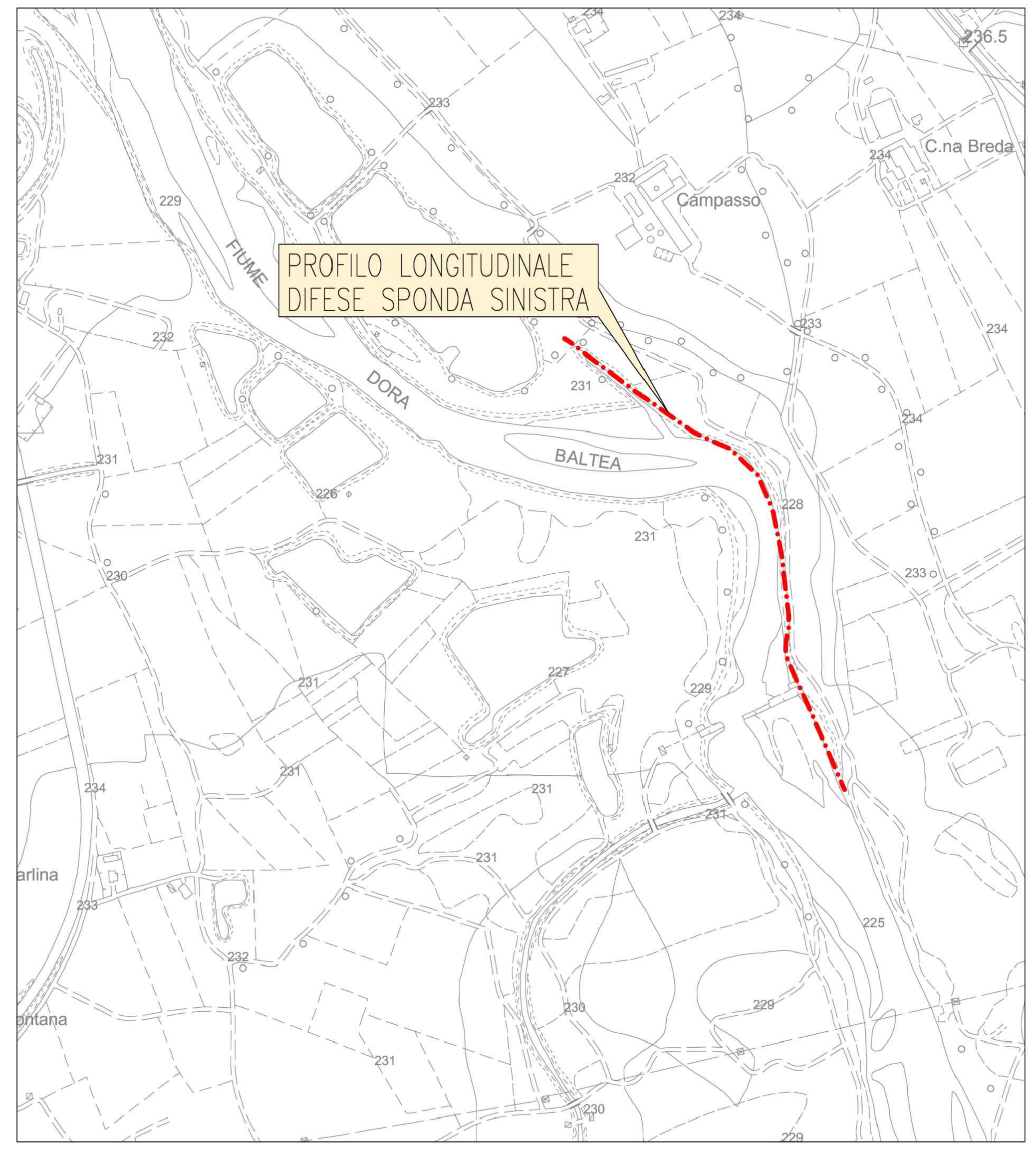

QUADRO DI UNIONE - SCALA 1:10.000

1:200 — 0, 4, 8, 12, 16, 20 m
1:1000 — 0, 20, 40, 60, 80, 100 m
1:10000 — 0, 0.2, 0.4, 0.6, 0.8, 1 Km

REGIONE PIEMONTE

PROVINCIA DI TORINO

PROGETTO DEFINITIVO

OPERE DI RIPRISTINO E RISTRUTTURAZIONE DI DERIVAZIONE
DALLA DORA BALTEA PER USI IDROELETTRICI
IMPIANTO "EX CIMA"

TAVOLA:	TITOLO:	DATA:
IVR 026	PROFILO LONGITUDINALE DELLE DIFESE SPONDALI IN PROGETTO IN SPONDA SINISTRA	Settembre 2017
		SCALA: V 1:200 – H 1:1000

PROPRIETÀ
EDIL–SAMAR SRL