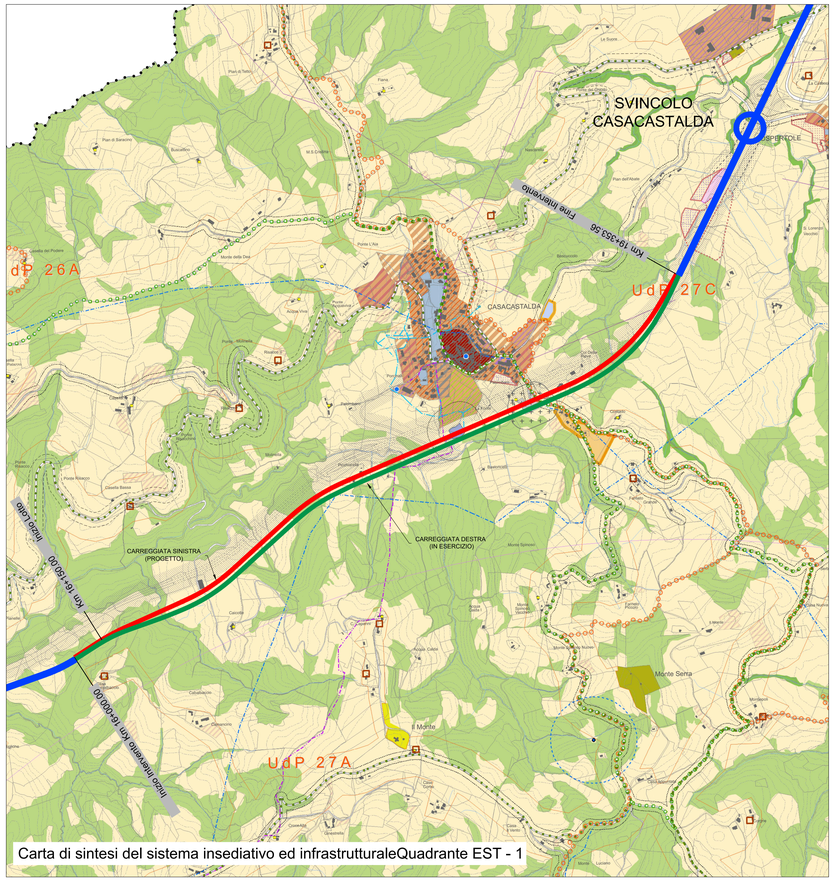

Carta di sintesi del sistema insediativo ed infrastrutturaleQuadrante EST - 1

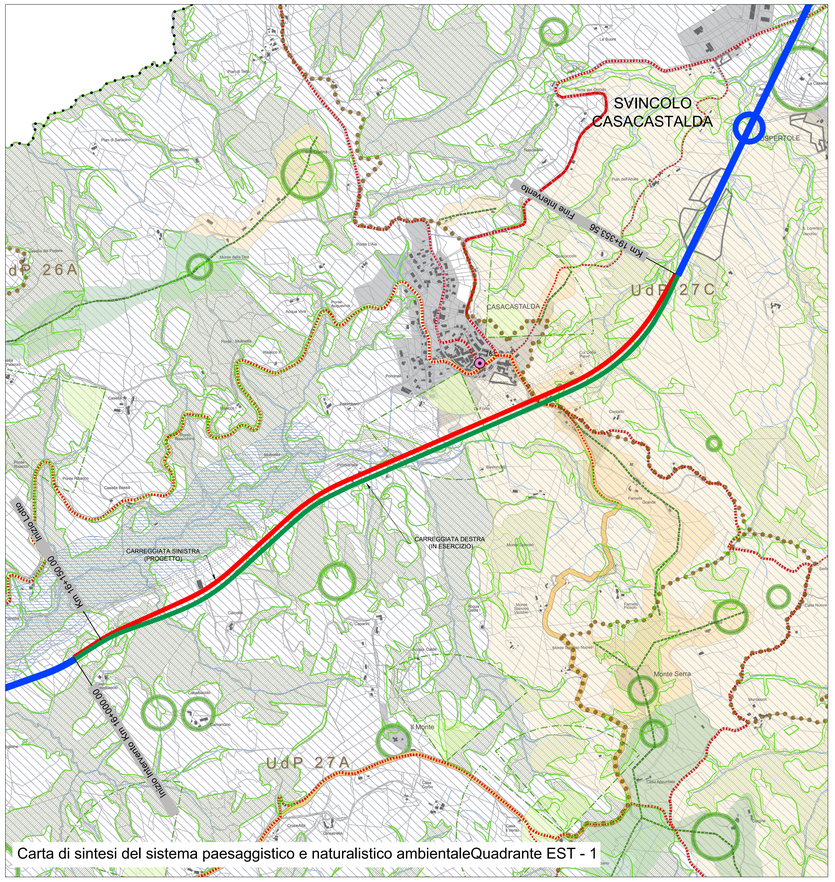

Carta di sintesi del sistema paesaggistico e naturalistico ambientaleQuadrante EST - 1

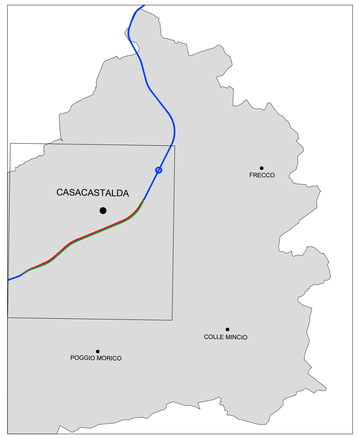

SPAZIO RURALE

Risorse dello spazio rurale

- Aree boscate definite dagli strumenti urbanistici previgenti e confermate dal PRG-PS e Aree potenzialmente boscate individuate dal PRG-PS
- Aree agricole
  - Aree agricole intensive
  - Aree agricole di protezione paesaggistica
  - Aree di produzione oggetto di salvaguardia

Forme insediative dello spazio rurale

- Castelli e nuclei di impianto storico
- Aggregati rurali e nuclei a carattere semiurbano
- Aree attrezzate per attività di supporto alla fruizione del territorio e del paesaggio
- Elementi per la valorizzazione del territorio a vocazione produttiva e per servizi - Forme areali
- Elementi per la valorizzazione del territorio a vocazione produttiva e per servizi - Forme puntuali

SPAZIO URBANO

Città storica

- Tessuti storici

Connotazione dei tessuti storici

- Tessuti storici dei centri maggiori
- Tessuti storici dei centri minori
- Aree di protezione degli edificati di impianto storico

Città consolidata o in via di consolidamento

- Tessuti di formazione recente

Connotazione di tessuti consolidati

- Tessuti esistenti di formazione recente prevalentemente residenziali
- Tessuti esistenti di formazione recente prevalentemente produttivi o per attività
- Aree di protezione panoramica degli edificati consolidati

Aree in trasformazione - indirizzi per il PRG-PO

- Aree a disciplina pregressa non attuata da ricondizionare
- Aree a disciplina pregressa non attuata da riclassificare
- Aree da ripianificare
- Aree per la rigenerazione urbana

SISTEMA DELLA MOBILITA'

Rete viaria

- Strade principali
- Viabilità di progetto in corso di realizzazione - tratto in superficie
- Viabilità di progetto in corso di realizzazione - tratto in galleria

Fasce di rispetto delle infrastrutture

- Limite della fascia di rispetto delle strade extraurbane principali di tipo B - 40 m.
- Limite della fascia di rispetto delle strade extraurbane secondarie di tipo C - 30 m.
- Limite della fascia di rispetto delle strade locali di tipo F - 20 m.
- Corridoio di salvaguardia del tracciatoPerugia-Ancona in corso di realizzazione

Principali indicazioni di progetto per la viabilità

- Relazioni viarie da assicurare
- Ambito di salvaguardia per infrastrutture stradali di nuova previsione

SISTEMA DELLE DOTAZIONI, DEGLI IMPIANTI E DELLE INFRASTRUTTURE TECNOLOGICHE

Dotazioni pubbliche di interesse locale

- Aree di concentrazione delle dotazioni pubbliche

Aree per la Protezione Civile

- Principali aree previste dal Piano di Protezione Civile

Impianti ed infrastrutture tecnologiche

- Depuratori e relativa fascia di rispetto
- Punti di captazione delle risorse idropotabili e relativa fascia di rispetto
- Linee principali dell'acquedotto (fonte PTCP)
- Metanodotti (fonte PTCP)
- Elettrodotti (fonte CTR)
- Collettamenti fognari
- Altri impianti
- Cimiteri e relativa fascia di rispetto
- Zone di particolare protezione dall'inquinamento luminoso

SISTEMA PAESAGGISTICO - AMBIENTALE

Unità di Paesaggio

- Unità di Paesaggio individuate dal PRG-PS e relativo codice di appartenenza (UdP n.)

Emergenze e Reti di Paesaggio

- Edifici di interesse storico, architettonico e culturale
- Itinerari di fruizione
- Sentiero Francescano
  Via di Francesco - Direttrice Gubbio-Assisi
- Via di Francesco - ramo verso Perugia
- Rete escursionistica locale e sentieri
- Direttrice ippovia
- Areali di conservazione
- Areali di promozione
- Areali di valorizzazione

Nodi di scambio e di servizio

- Piattaforma logistico-produttiva

Ambiti di programmazione del PRG-PS

- ZAI - Zone Agricole Insediabili (L.R. 1/2015, art. 21, comma 2, lettera g)

Assetto funzionale e morfologico di indirizzo al PRG-PO

- Ambiti prevalentemente per la residenza
- Ambiti prevalentemente per attività e servizi
- Polarità di valorizzazione delle risorse naturalistico-ambientali

- Aree che possono concorrere alla pianificazione (R.R. 2/2015, art. 2, comma 1)

TUTELA DEI BENI CULTURALI E PAESAGGISTICI

Beni culturali

- Immobili vincolati con decreto (D.lgs 42/2004, art. 10 e seguenti)

Beni paesaggistici

- Territori contermini ai laghi compresi in una fascia della profondità di 300 metri dalla linea di battigia (D.lgs. 42/2004,art. 142, comma 1, lett. b)
- Fiumi, torrenti, corsi d'acqua e relative sponde o piedi degli argini per una fascia di 150 m. ciascuna (D.lgs. 42/2004, art. 142, comma 1, lett. c)
- Aree boscate definite dagli strumenti urbanistici previgenti e confermate dal PRG-PS

TUTELA DEI BENI DI INTERESSE ARCHEOLOGICO, STORICO - CULTURALE

Beni di interesse archeologico

- Localizzazione di presenze archeologiche segnalate dal PTCP e codice identificativo
- Punti di interesse archeologico

Elementi di interesse storico - culturale

- Abbazie e principali siti benedettini (fonte UmbriaPAESAggio)
- Direttrice della viabilità storica compresa o interessata dalla mobilità territoriale e urbana principale e secondaria (fonte PTCP)
- Direttrice della viabilità storica minore (fonte PTCP)

TUTELA DEGLI ELEMENTI DI INTERESSE PAESAGGISTICO, VISIVO E PERCETTIVO

Tutela delle componenti di interesse paesaggistico

- Boschi individuati dal PTCP (art. 39, comma 7, Normativa di attuazione del PTCP)
- Ambito di protezione lacustre individuato dal PRG-PS
- Zone di salvaguardia paesaggistica dei corsi d'acqua di rilevanza territoriale e ambiti di tutela dei corsi d'acqua (art. 39, comma 4, Normativa del PTCP)

Tutela degli elementi di interesse visivo e percettivo

- Viabilità panoramica principale segnalata dal PTCP
- Viabilità panoramica individuata dal PRG-PS
- Coni visuali individuati dal PRG-PS
- Ambito di tutela a 200 mt. dal punto di origine
- Poggi
- Crinali individuati dal PRG-PS (ai sensi dell'art. 35, comma 6, Normativa del PTCP)
  - Ambito di salvaguardia dei crinali di preminente interesse paesaggistico
  - Ambito di salvaguardia dei crinali caratterizzati dai segni dell'antropizzazione storica
  - Ambito di salvaguardia dei crinali caratterizzati da fenomeni insediativi in evoluzione

Assetto paesaggistico

- Limite e codice delle Unità di Paesaggio individuate dal PRG-PS
- Limite delle Unità di Paesaggio individuate dal PTCP

TUTELA DELLE RISORSE AMBIENTALI E RISCHIO TERRITORIALE

Tutela delle risorse naturalistico-ambientali

- Siti di Interesse Comunitario IT 5210075 - classe 4b - Aree di elevatissimo interesse naturalistico esterne all'APINA
- Zone di ripopolamento e cattura

Rischio territoriale

- Aree sottoposte a vincolo idrogeologico

- Base cartografica catastale
- Reticolo idrografico (fonte CTR)
- Limite del lago di Valfabbrica (fonte PTCP)
- Invaso del lago di Valfabbrica (fonte ENTE Acque Umbre-Toscane)
- Insediamento esistente e aree oggetto di pianificazione pregressa
- Ambiti di programmazione del PRG-PS
- Confine comunale su base catastale

anas — *Direzione Progettazione e Realizzazione Lavori*

S.S.N.318 DI VALFABBRICA

Tratto Valfabbrica-Schifanoia - Interventi di completamento dal Km 16+224 al Km 19+354
Lotto 5 : 1 stralcio parte B: raddoppio galleria Picchiarella e viadotto Tre Vescovi
2 stralcio: raddoppio galleria Casacastalda e viadotto Calvario

PROGETTO ESECUTIVO

COD. PG131 - PG6

PROGETTAZIONE: ATI SINTAGMA - GDG - ICARIA

IL RESPONSABILE DELL'INTEGRAZIONE DELLE PRESTAZIONI SPECIALISTICHE:
Dott. Ing. Nando Granieri
Ordine degli Ingegneri della Prov. di Perugia n° A351

IL PROGETTISTA:
Dott. Ing. Federico Durastanti
Ordine degli Ingegneri della Prov. di Terni n° A844

IL GEOLOGO:
Dott. Geol. Giorgio Cerquiglini
Ordine dei Geologi della Regione Umbria n°108

Il R.U.P.:
Dott. Ing.
Antonio Scalamandrè

IL COORDINATORE PER LA SICUREZZA IN FASE DI PROGETTAZIONE:
Dott. Ing. Filippo Pambianco
Ordine degli Ingegneri della Prov. di Perugia n° A1373

IL GRUPPO DI PROGETTAZIONE:
MANDATARIA: Sintagma
MANDANTI: GEOTECHNICAL DESIGN GROUP; ICARIA società di ingegneria

Dott. Ing. N.Granieri, Dott. Arch. N.Kamenicky, Dott. Ing. V.Truffini, Dott. Arch. F.Durastanti, Dott. Geol. G.Cerquiglini, Geom. S.Scopetta, Dott. Ing. L.Sinanna, Dott. Ing. E.Sellari, Dott. Ing. L.Pambianco, Dott. Ing. L.Dinelli, Dott. Ing. L.Nani, Dott. Ing. F.Pambianco, Dott. Agr. F.Berti Nulli

Dott. Ing. D.Carlaccini, Dott. Ing. S.Sacconi, Dott. Ing. G.Cardua, Dott. Ing. V.De Gori

Dott. Ing. V.Rotisciani, Dott. Ing. F.Macchioni, Dott. Ing. M.Sorbelli, Dott. Ing. V.Piunno, Dott. Ing. G.Pulli

PROVINCIA DELLA PROVINCIA DI TERNI — ORDINE DEGLI INGEGNERI — INGEGNERE — DOTTORE INGEGNERE — NANDO GRANIERI — SETTORE CIVILE E AMBIENTALE — SETTORE INDUSTRIALE — SETTORE DELL'INFORMAZIONE — Sezione A — A 351 — Provincia di Terni

ORDINE degli INGEGNERI — INGEGNERE — FILIPPO PAMBIANCO — Sezione A — A 1373 — Provincia di Terni

PROTOCOLLO | DATA

INQUADRAMENTO DELL'INTERVENTO

Stralcio dello strumento urbanistico

CODICE PROGETTO			NOME FILE	REVISIONE	SCALA:
PROGETTO	LIV. PROG.	N. PROG.	T00-EG00-GEN-CT00-A		
DPPG08	E	1701	CODICE ELAB. T00EG00GENCT00	A	1:10000

REV.	DESCRIZIONE	DATA	REDATTO	VERIFICATO	APPROVATO
A	Emissione	25/10/2017	M.Creo	F.Durastanti	N.Granieri