

LEGENDA

-  AREE DI CANTIERE
-  AREA STOCCAGGIO SMARINO GALLERIA
-  VIABILITA' PRINCIPALE ESISTENTE
-  VIABILITA' LOCALE ESISTENTE
-  PISTE DI CANTIERE: NUOVA REALIZZAZIONE
-  PISTE DI CANTIERE: ADEGUAMENTO TRACCIATI ESISTENTI
-  TRACCIATO STRADALE DI PROGETTO
-  REALIZZAZIONE PACCHETTO STRADALE
-  TRATTO IN RILEVATO
-  TRATTO IN TRINCEA
-  TRATTO IN VIADOTTO
-  TRATTO IN GALLERIA
-  SBANCAMENTO GALLERIA ARTIFICIALE
-  ZONA IN RILEVATO CON TERRE ARMATE
-  CENTRALE DI BETONAGGIO






Direzione Progettazione e Realizzazione Lavori

S.S.N.318 DI VALFABBRICA
Tratto Valfabbrica-Schifanoia - Interventi di completamento dal Km 16+224 al Km 19+354
Lotto 5 : 1 stralcio parte B: raddoppio galleria Picchiarella e viadotto Tre Vescovi
2 stralcio: raddoppio galleria Casacastalda e viadotto Calvario

PROGETTO ESECUTIVO

COD. PG131 - PG6

PROGETTAZIONE: **ATI SINTAGMA - GDG - ICARIA**

IL RESPONSABILE DELL'INTEGRAZIONE DELLE PRESTAZIONI SPECIALISTICHE: Dott. Ing. Nando Granieri Ordine degli Ingegneri della Prov. di Perugia n° A351	IL GRUPPO DI PROGETTAZIONE: MANDATARIA:   
IL PROGETTISTA: Dott. Ing. Vladimiro Rotisciani Ordine degli Ingegneri della Prov. di Terni n° A376	MANDATARI: Dott. Ing. N. Granieri Dott. Arch. N. Kamenicky Dott. Arch. V. Truffini Dott. Arch. A. Bracchini Dott. Ing. F. Durastanti Dott. Geol. G. Cerquiglini Geom. S. Scopetta Dott. Ing. L. Sferenza Dott. Ing. E. Sellari Dott. Ing. L. Stoppini Dott. Ing. L. Dineshi Dott. Ing. L. Nani Dott. Ing. F. Pambianco Dott. Agr. F. Berti Nulli
IL GEOLOGO: Dott. Geol. Giorgio Cerquiglini Ordine dei Geologi della Regione Umbria n°108	INGEGNERI DELLA PROVINCIA DI PERUGIA Dott. Ing. Nando Granieri INGEGNERI DELLA PROVINCIA DI TERNI Dott. Ing. Vladimiro Rotisciani
IL R.U.P. Dott. Ing. Antonio Scalamanfrè	IL COORDINATORE PER LA SICUREZZA IN FASE DI PROGETTAZIONE: Dott. Ing. Filippo Pambianco Ordine degli Ingegneri della Prov. di Perugia n° A1373
PROTOCOLLO	DATA

PIANO DI UTILIZZO TERRE E ROCCE

Localizzazione sito di produzione e destinazione - Tav. 2 di 4

CODICE PROGETTO		NOME FILE		REVISIONE	SCALA:
PROGETTO	LIV. PROG.	N. PROG.	T00-GE01-GE0-PL02-A		
DPPG08	E	1701	CODICE ELAB. T00GE01GEOPL02	A	1:2000
REV.	DESCRIZIONE	DATA	REDATTO	VERIFICATO	APPROVATO
A	Emissione	25/10/2017	V.Plunno	V.Rotisciani	N.Granieri

