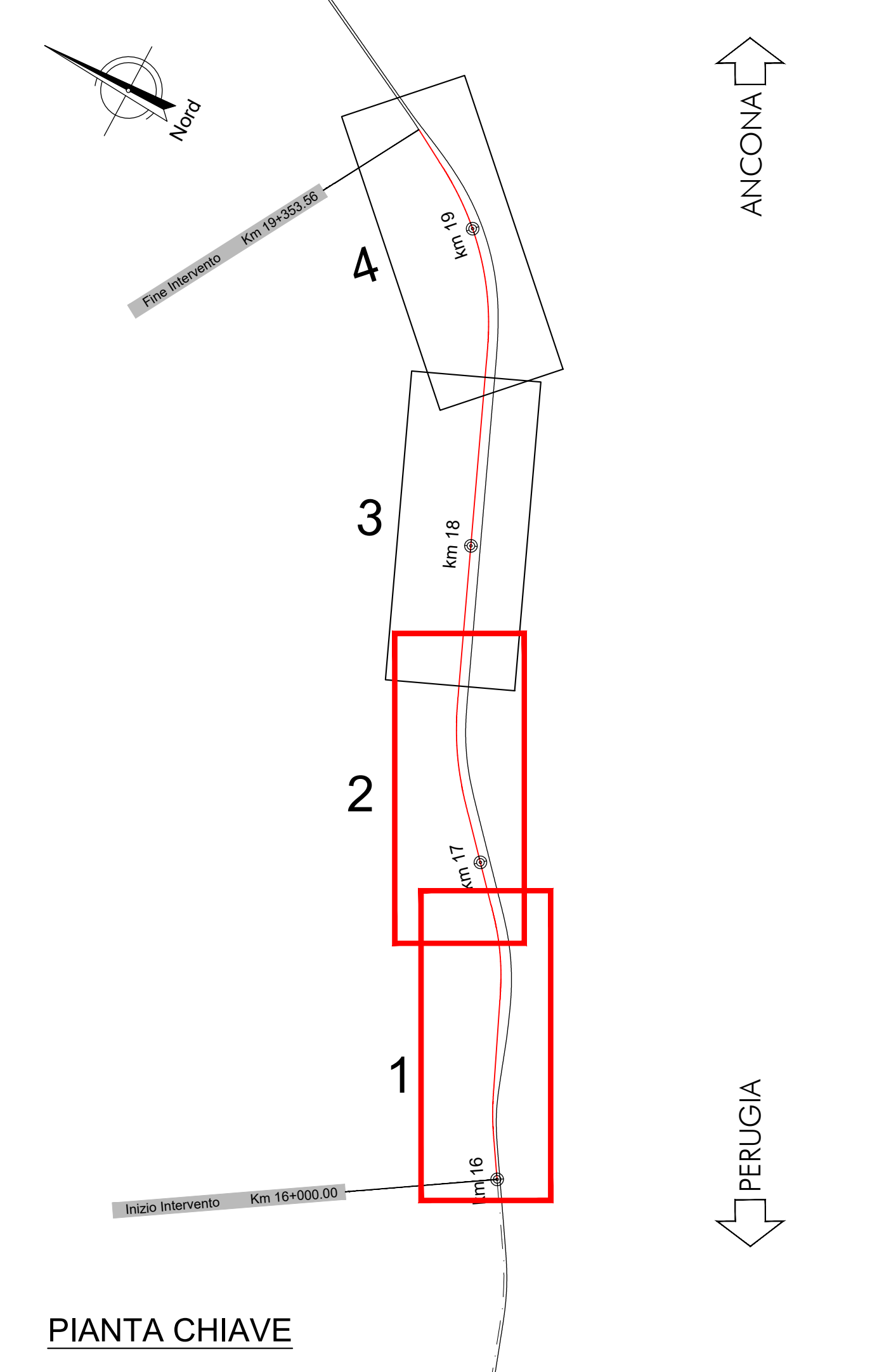
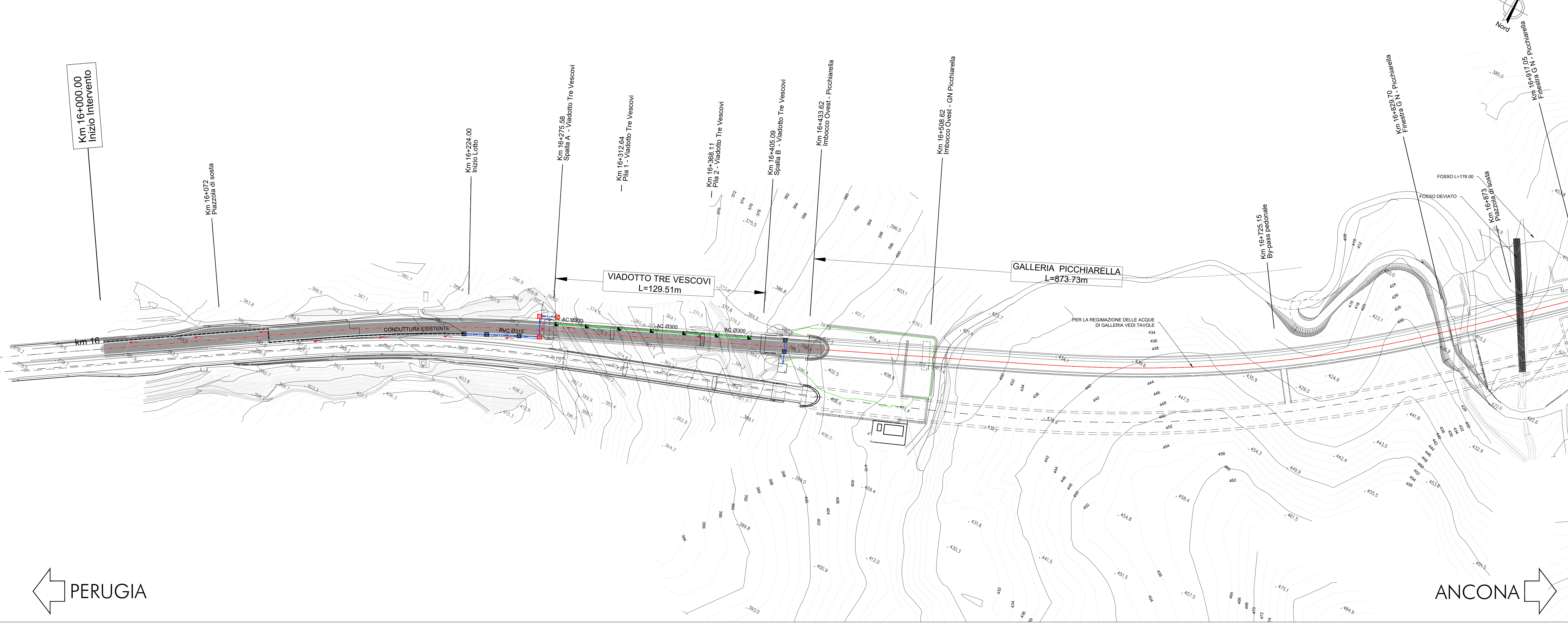


1

PLANIMETRIA IDRAULICA

Scala 1:1000



PIANTA CHIAVE

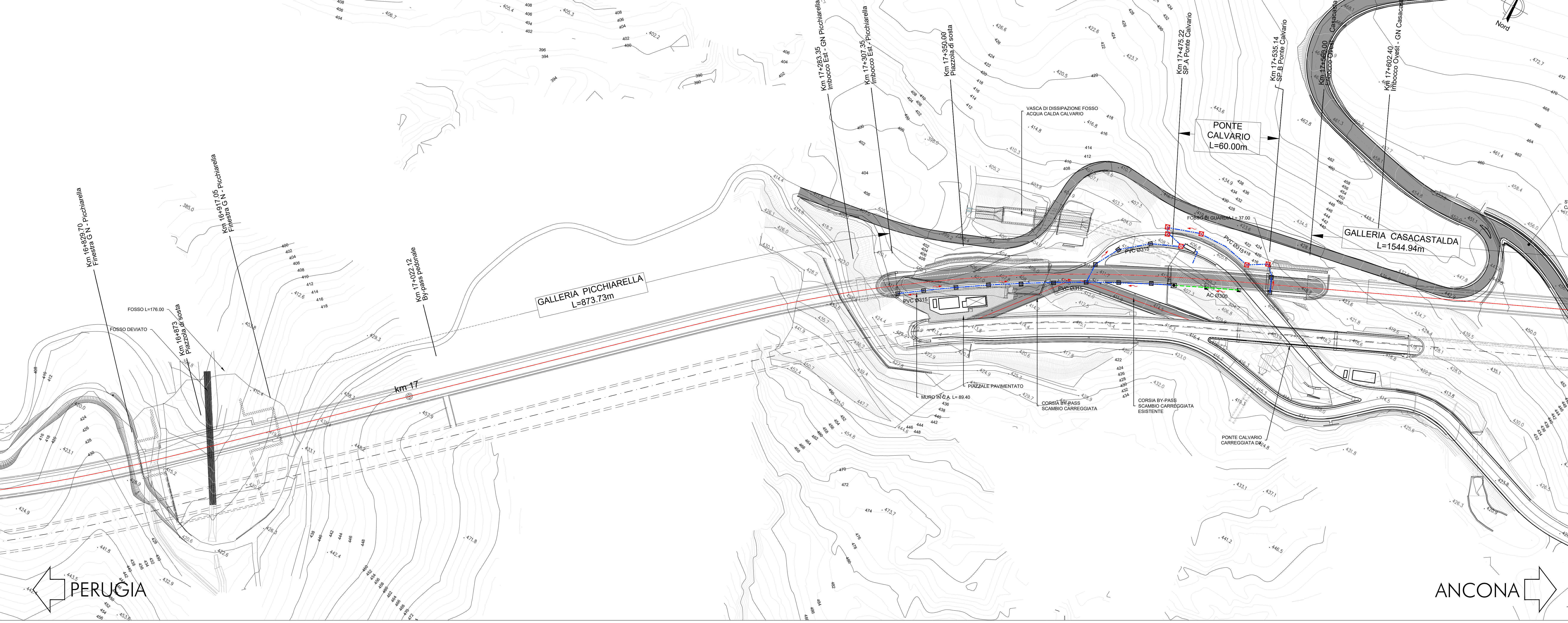
LEGENDA

	Tubazione in PVC
	Tubazione in Acciaio
	Verso di scorrimento
	Pozzetto di derivazione
	Caditoia
	Caditoia viadotto
	Scarico acque viadotto
	Vasca di prima pioggia
	Canale rettangolare in c.a.
	Fosso di guardia rivestito in cls

2

PLANIMETRIA IDRAULICA

Scala 1:1000



anas Direzione Progettazione e Realizzazione Lavori

S.S.N.318 DI VALFABBRICA
 Tratto Valfabbrica-Schifanoia - Interventi di completamento dal Km 16+224 al Km 19+354
 Lotto 5 : 1 stralcio parte B: raddoppio galleria Picchiarella e viadotto Tre Vescovi
 2 stralcio: raddoppio galleria Casacastalda e viadotto Calvario

PROGETTO ESECUTIVO COD. PG131 - P66

PROGETTAZIONE: ATI SINTAGMA - CIG - IERINA

IL RESPONSABILE DELL'INTEGRAZIONE DELLE PRESTAZIONI SPECIALISTICHE: Dott. Ing. Nando Granieri
 Ordine degli Ingegneri della Prov. di Perugia n° 4351

IL GRUPPO DI PROGETTAZIONE: SINTAGMA, GEOTECNICA, ICARIA

IL PROGETTISTA: Dott. Ing. Federico Durastoni
 Ordine degli Ingegneri della Prov. di Terni n° 4844

IL GEODOLSO: Dott. Geol. Giorgio Carquigni
 Ordine dei Geologi della Regione Umbria n°108

IL COORDINATORE PER LA SICUREZZA IN FASE DI PROGETTAZIONE: Dott. Ing. Filippo Frattolozzo
 Ordine degli Ingegneri della Prov. di Perugia n° 43373

STUDIO IDROLOGICO E IDRAULICO
IDROLOGIA E IDRAULICA
 Planimetria idraulica 1 di 2

CODICE PROGETTO	NOTE FILE	REVISIONE	SCALA:
DPPGG08	750-050-08-1000-4	A	1:1000
PRODOTTO	ELAB.	DATA	REDAITTO
		15/12/2017	
REV.	DESCRIZIONE	DATA	REDAITTO
A	Emissione	15/12/2017	