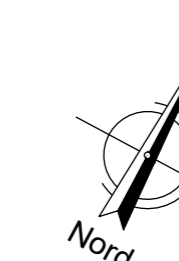


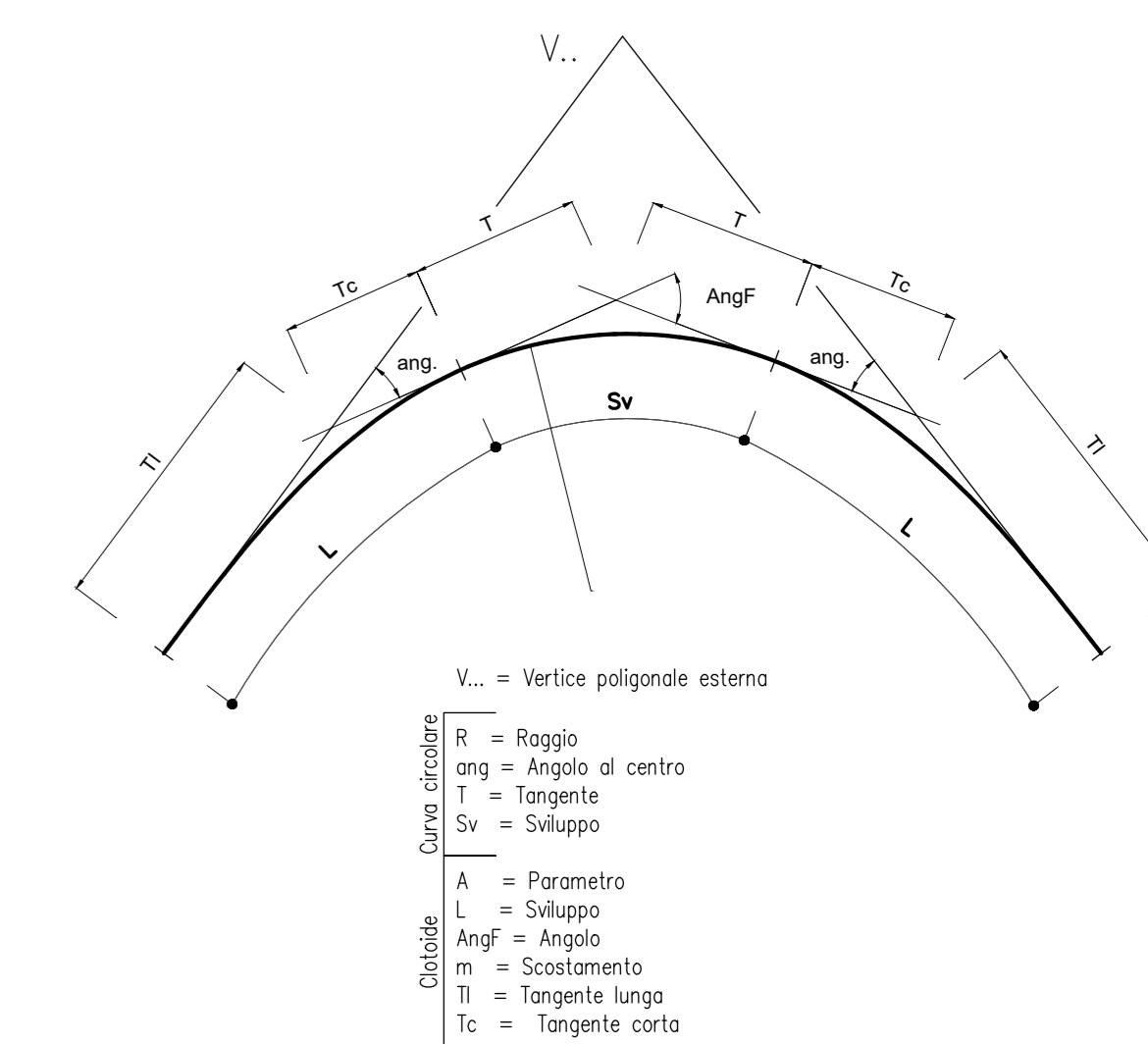
1

PLANIMETRIA DI TRACCIAMENTO

Scala 1:1000

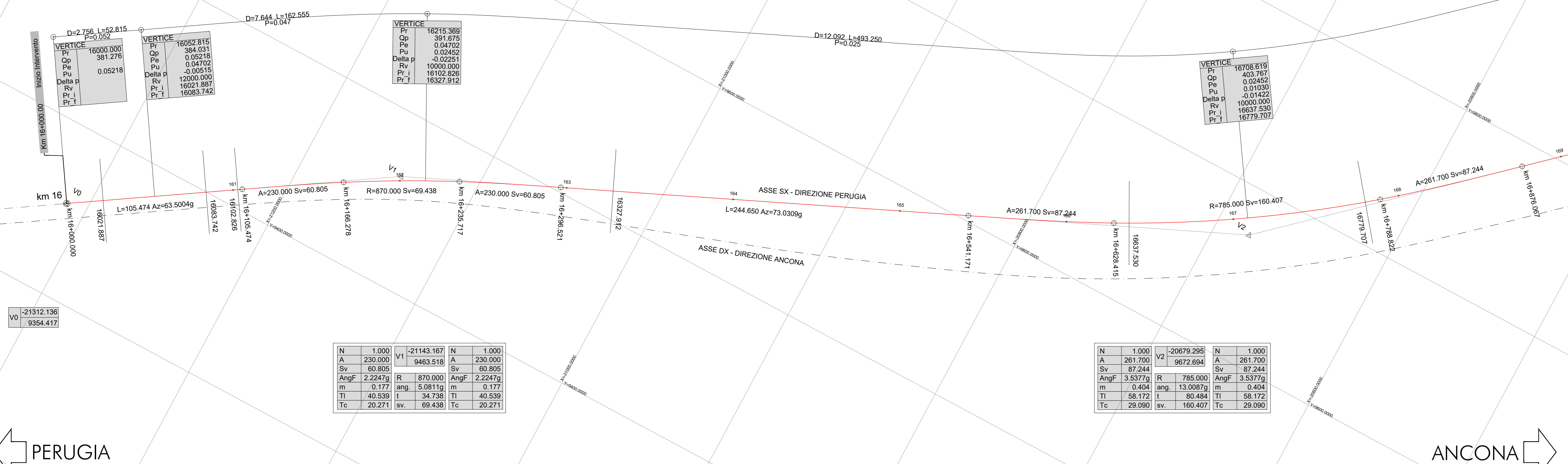


LEGENDA TABELLE VERTICI PLANIMETRICI



LEGENDA TABELLE VERTICI ALTIMETRICI

VERTICE		LIVELLETTA	
Pr	Progressiva	Dv	Differenza quota
Op	Quota	Lv	Longhezza
Pe	Pendenza in entrata	Pv	Pendenza
Pu	Pendenza in uscita		
Delta p	Differenza di pendenza		
Rv	Raggio verticale		
Pr_I	Tangente - progressiva iniziale		
Pr_U	Tangente - progressiva finale		



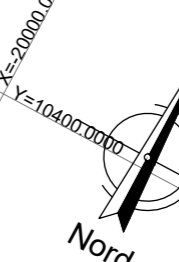
N	1.000	V1	-21143.167	N	1.000
A	230.000	A	9463.518	A	230.000
Sv	60.805	Sv	60.805	Sv	60.805
AngF	2.2247g	R	870.000	AngF	2.2247g
m	0.177	ang.	5.0811g	m	0.177
TI	40.539	l	34.738	TI	40.539
Tc	20.271	sv.	69.438	Tc	20.271

N	1.000	V2	-20679.295	N	1.000
A	261.700	A	9672.694	A	261.700
Sv	87.244	Sv	87.244	Sv	87.244
AngF	3.5377g	R	785.000	AngF	3.5377g
m	0.404	ang.	13.0087g	m	0.404
TI	58.172	l	80.484	TI	58.172
Tc	29.090	sv.	160.407	Tc	29.090

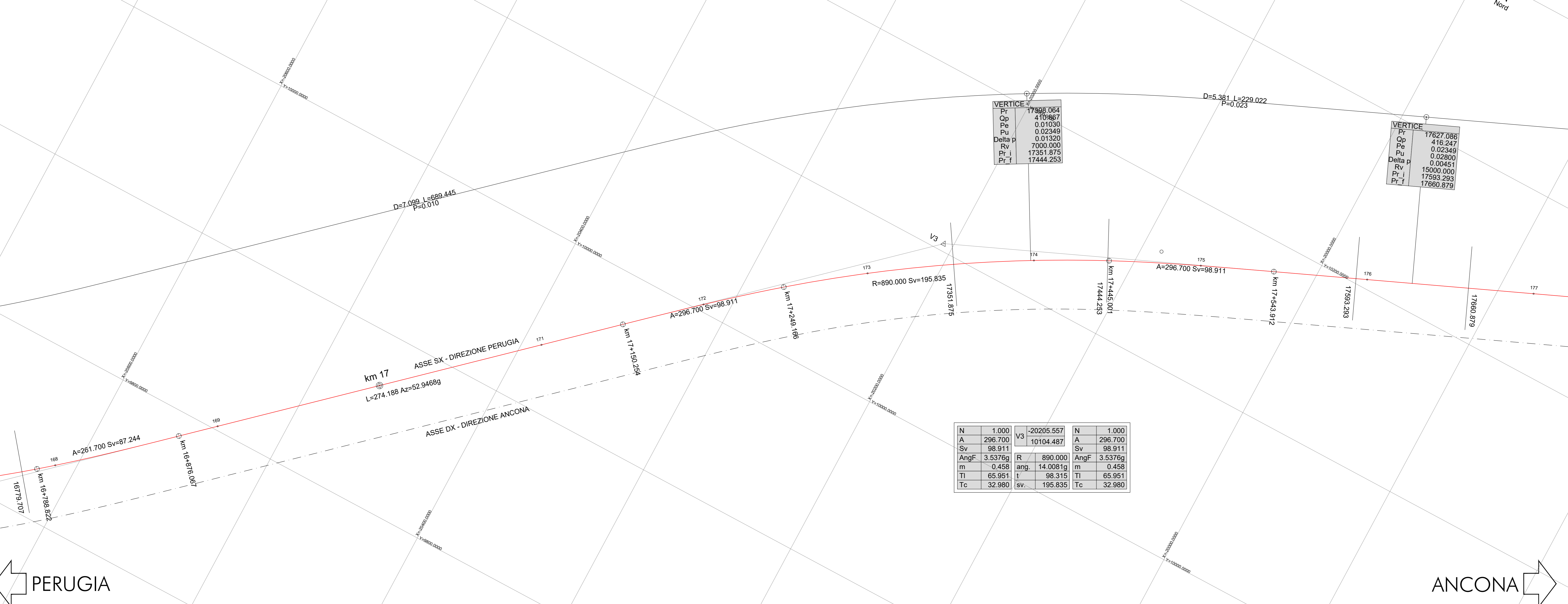
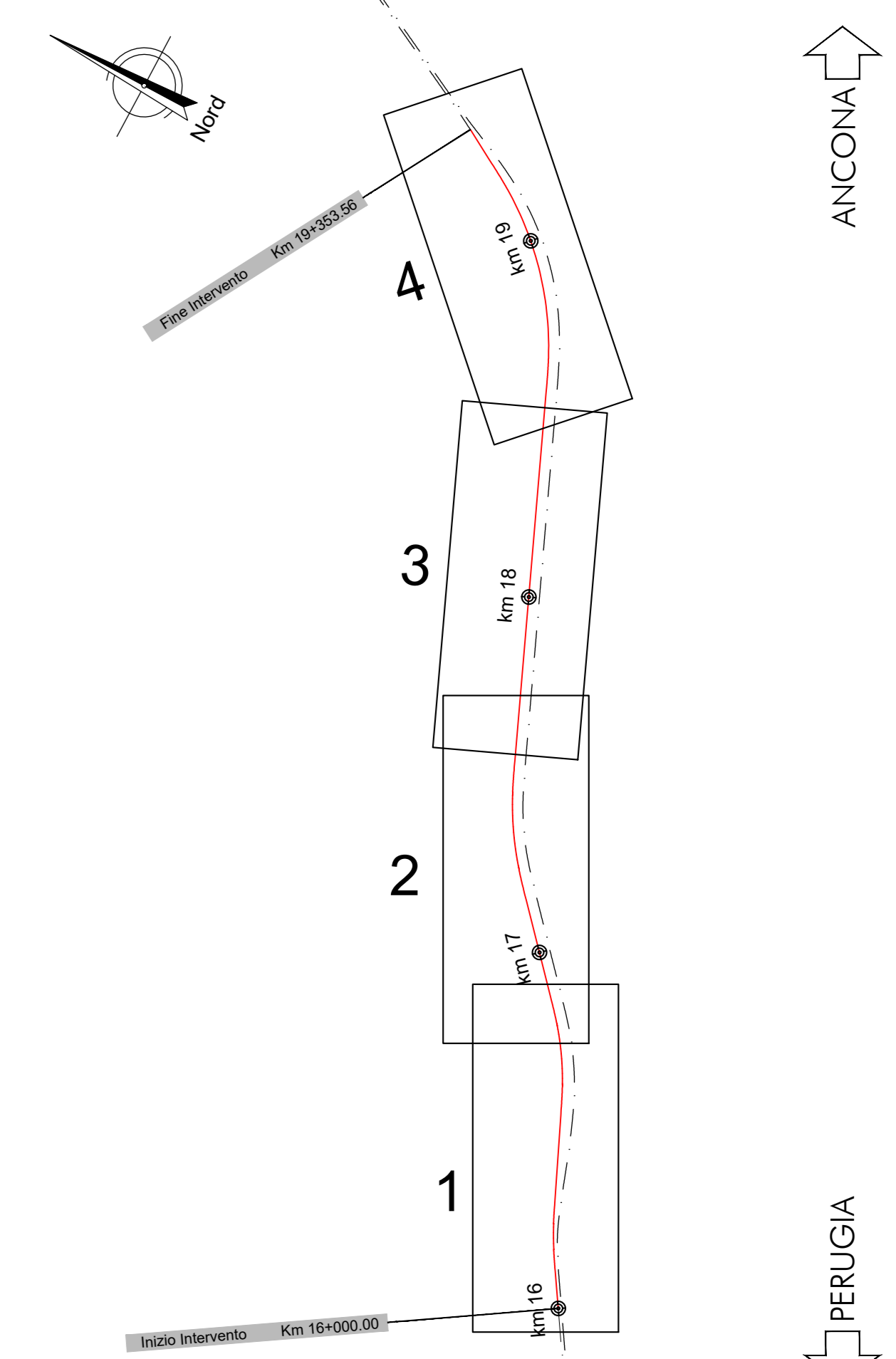
2

PLANIMETRIA DI TRACCIAMENTO

Scala 1:1000



PIANTA CHIAVE



N	1.000	V3	-20205.557	N	1.000
A	296.700	A	10104.487	A	296.700
Sv	98.911	Sv	98.911	Sv	98.911
AngF	3.5376g	R	890.000	AngF	3.5376g
m	0.458	ang.	14.0081g	m	0.458
TI	65.951	l	98.315	TI	65.951
Tc	32.980	sv.	195.835	Tc	32.980

anas Direzione Progettazione e Realizzazione Lavori

S.S.N.318 DI VALFABBRICA
 Tratto Valfabbrica-Schiafoina - Interventi di completamento dal Km 16+224 al Km 19+354
 Lotto 5 : 1 stralcio parte B: raddoppio galleria Picchiarrella e viadotto Tre Vescovi
 2 stralcio: raddoppio galleria Casacastalda e viadotto Calvario

PROGETTO ESECUTIVO COD. PG131 - PG6

PROGETTAZIONE: **ATI SINTAGMA - CIG - IZARIA**

IL RESPONSABILE DELL'INTEGRAZIONE DELLE PRESTAZIONI SPECIALISTICHE: **MANDIANTI:**

Dot. Ing. Nando Granieri
 Ordine degli Ingegneri della Prov. di Perugia n° 4351

IL GRUPPO DI PROGETTAZIONE:

Sintagma **ICARIA** **ICARIA**

IL PROGETTISTA:
 Dot. Ing. Federico Durastanti
 Ordine degli Ingegneri della Prov. di Terni n° 4844

IL GEOLOGO:
 Dott. Geol. Giorgio Carquigni
 Ordine dei Geologi della Regione Umbra n°108

IL COORDINATORE PER LA SICUREZZA IN FASE DI PROGETTAZIONE:
 Dott. Ing. Filippo Ferraraccio
 Ordine degli Ingegneri della Prov. di Perugia n° 43373

PROTOCOLLO DATA

PROGETTO STRADALE
 Planimetria di tracciamento - Tav. 1 di 2

CODICE PROGETTO	FILE	REVISIONE	SCALA:
DPGG08	1701	A	1:1000

PRODOTTO	LV. PROG.	N. PROG.	REVISIONE	DATA	REDAITTO	VERIFICATO	APPROVATO
A	Emissione			15/12/2017	S. Scappato	F. Durastanti	N. Granieri