QUADRO 1 - INTERVENTI DI MITIGAZIONE IN FASE DI CANTIERE scala 1:2000

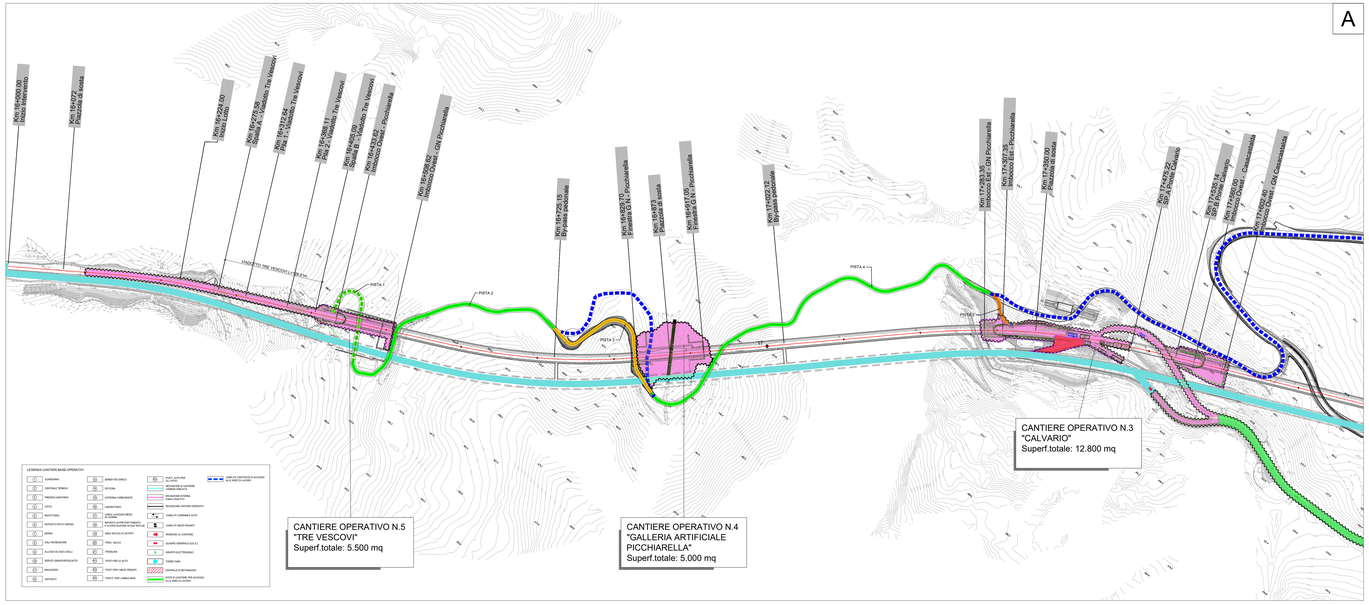

QUADRO 2 - INTERVENTI DI MITIGAZIONE IN FASE DI CANTIERE scala 1:2000

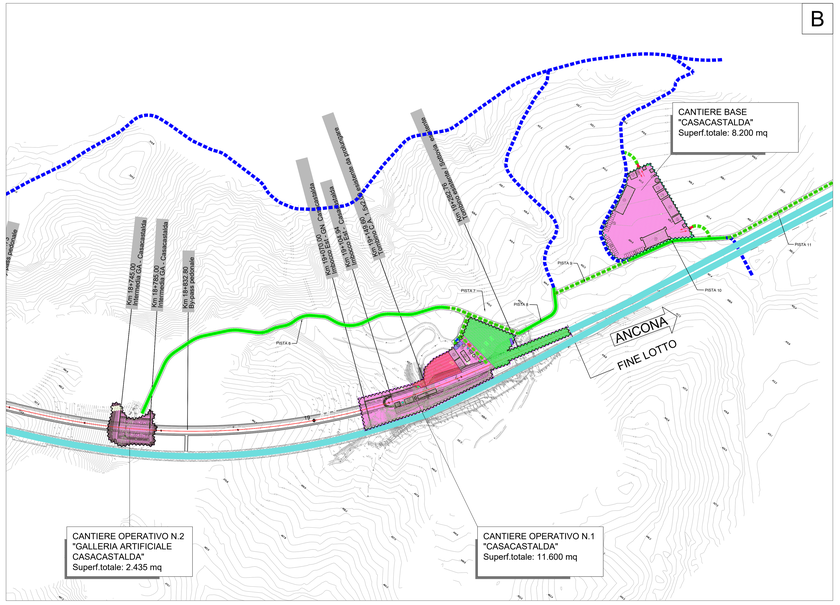

LEGENDA

- VIABILITA' PRINCIPALE ESISTENTE - SS.318
- VABILITA' LOCALE ESISTENTE
- PISTE DI CANTIERE: NUOVA REALIZZAZIONE
- PISTE DI CANTIERE: ADEGUAMENTO TRACCIATI ESISTENTI
- AREE DI CANTIERE
- ACCESSO ALL'AREA DI CANTIERE

1- FASE D'IMPIANTO DEL CANTIERE BASE:
OPERAZIONI DI INSTALLAZIONE DEL CANTIERE:
1- TAGLIO DELLA VEGETAZIONE EVENTUALMENTE PRESENTE E SCOTICO DEL TERRENO AGRARIO PER UNO SPESSORE DI CIRCA 30 CM
2) STOCCAGGIO PROVVISORIO DELL'EVENTUALE VEGETAZIONE E DEL TERRENO AGRARIO NELLE APPOSITE AREE IN VISTA DEL SUCCESSIVO REIMPIANTO
3) LIVELLAMENTO DEL TERRENO
4) DELIMITAZIONE DELL'AREA CON IDONEA RECINZIONE E CANCELLI DI ACCESSO
5) PREDISPOSIZIONE DEI PRESIDI DI TUTELA DELLE ACQUE
6) STESA DI TESSUTO NON TESSUTO
7) REALIZZAZIONE DEL PIAZZALE MEDIANTE UTILIZZO DI MISTO STABILIZZATO COMPATTATO O RIPORTO DI TERRENO TRATTATO A CALCE
8) COSTRUZIONE DI CORDOLI E PLATEE PER I PREFABBRICATI.
9) REALIZZAZIONE DELLE RETI DI DISTRIBUZIONE INTERNA E ALLACCIAMENTO ALLE RETI DEI PUBBLICI SERVIZI (GAS, ILLUMINAZIONE, TELEFONIA)
10) MONTAGGIO PREFABBRICATI E INSTALLAZIONE DEI MONOBLOCCHI
11) PAVIMENTAZIONE MEDIANTE ASFALTATURA DELLE ZONE DI TRANSITO

2- FASE DI DISMISSIONE DEL CANTIERE BASE:
OPERAZIONI DI RIMOZIONE DEL CANTIERE-RIPRISTINI AMBIENTALI
1- RIMOZIONE DI MEZZI, ATTREZZATURE E IMPIANTI
2- SMANTELLAMENTO DELLE INFRASTRUTTURE AGGIUNTIVE (PARCHEGGI, PISTE DI CANTIERE, LINEE ELETTRICHE E FOGNALI, ECC.) ED EVENTUALI BONIFICHE
3- RIPRISTINO DELLA CONTINUITA' DEI SUOLI AGRICOLI CON REIMPIEGO DEL TERRENO AGRARIO PRECEDENTEMENTE ACCANTONATO. RIPRISTINO DELLA MORFOLOGIA ORIGINALE DEI LUOGHI E VARI INTERVENTI DI INGEGNERIA NATURALISTICA E RIVEGETAZIONE (STESURA DI BIOSTUOIA PRESEMINATA E GEOGRIGLIA IN POLIPROPILENE, SEMINA DI LEGUMINOSE DA SOVESCIO
4- RIPRISTINO DELLE INFRASTRUTTURE PREESISTENTI
5- SMANTELLAMENTO DELLA RECINZIONE

INTERVENTI DI MITIGAZIONE IN FASE DI CANTIERE:
- TELO ANTIPOLVERE
- VASCA DI SICUREZZA/RACCOLTA
- SEGNALETICA STRADALE PROVVISORIA

INTERVENTI DI DISMISSIONE DEL CANTIERE:
- RIPRISTINO DELLA CONTINUITA DEI SUOLI AGRICOLI, DELLA MORFOLOGIA E DELLA VEGETAZIONE ORIGINARIE DEI LUOGHI

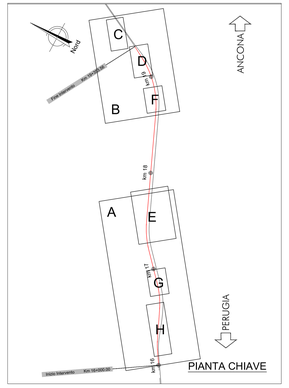

CANTIERE BASE "CASACASTALDA" - INTERVENTI DI DISMISSIONE DEL CANTIERE scala 1:1000

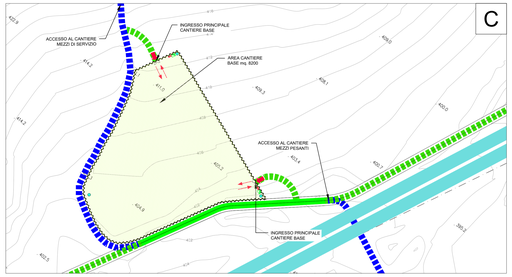

CANTIERE OPERATIVO N.1 "CASACASTALDA" - INTERVENTI DI DISMISSIONE DEL CANTIERE scala 1:1000

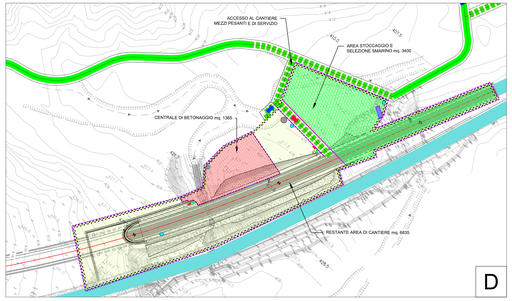

CANTIERE OPERATIVO N.3 "CALVARIO" - INTERVENTI DI DISMISSIONE DEL CANTIERE scala 1:1000

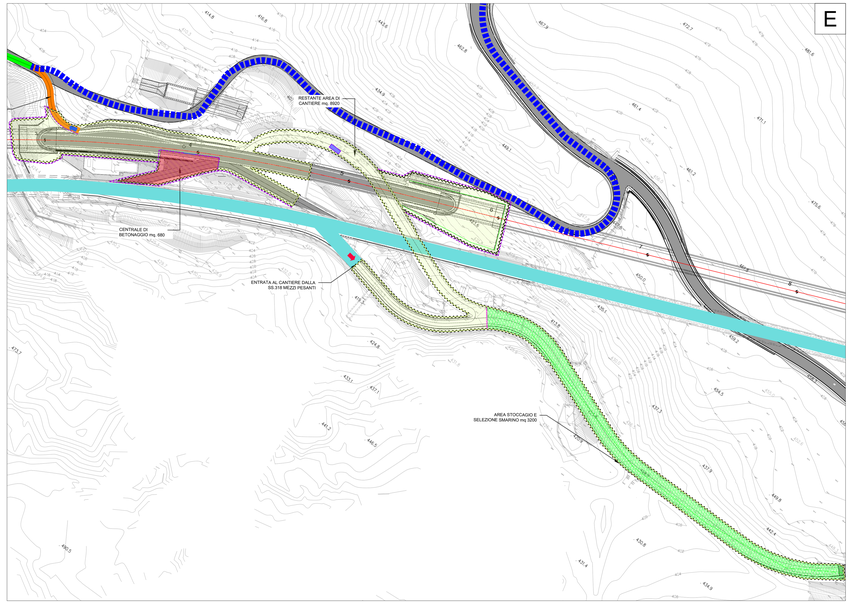

CANTIERE OPERATIVO N.2 "GALLERIA ARTIFICIALE CASACASTALDA"
INTERVENTI DI DISMISSIONE DEL CANTIERE scala 1:1000

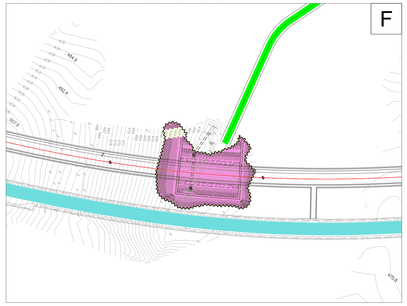

CANTIERE OPERATIVO N.4 "GALLERIA ARTIFICIALE PICCHIARELLA"
INTERVENTI DI DISMISSIONE DEL CANTIERE scala 1:1000

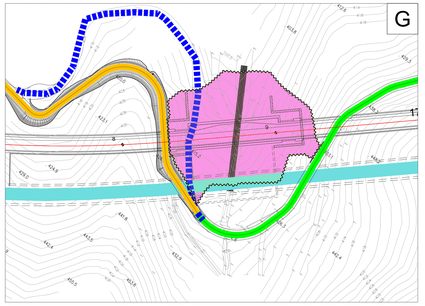

CANTIERE OPERATIVO N.5 "TRE VESCOVI" - INTERVENTI DI DISMISSIONE DEL CANTIERE scala 1:1000

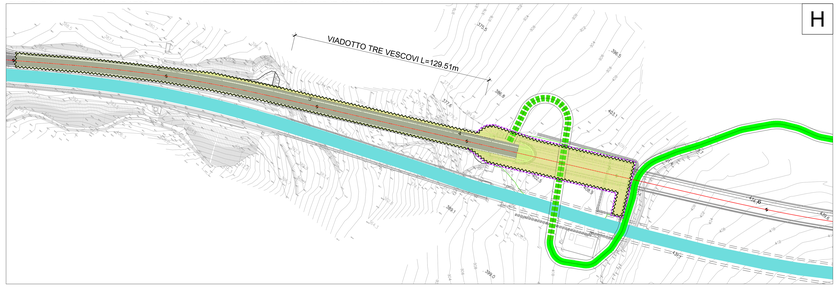

anas — Direzione Progettazione e Realizzazione Lavori

S.S.N.318 DI VALFABBRICA
Tratto Valfabbrica-Schifanoia - Interventi di completamento dal Km 16+224 al Km 19+354
Lotto 5 : 1 stralcio parte B: raddoppio galleria Picchiarella e viadotto Tre Vescovi
2 stralcio: raddoppio galleria Casacastalda e viadotto Calvario

PROGETTO ESECUTIVO — COD. PG131-PGG

PROGETTAZIONE: ATI SINTAGMA - GEOS - KARNA

IL RESPONSABILE DELL'INTEGRAZIONE DELLE PRESTAZIONI SPECIALISTICHE:
Dott. Ing. Nando Granieri
Ordine degli Ingegneri della Prov. di Perugia n° A353

IL PROGETTISTA:
Dott. Ing. Stefano Donatanti
Ordine degli Ingegneri della Prov. di Terni n° A844

IL GEOLOGO:
Dott. Geol. Giorgio Cerquiglini
Ordine dei Geologi della Regione Umbria n°108

IL R.U.P.:
Arch. Ing.
Antonio Scalamandrè

IL COORDINATORE PER LA SICUREZZA IN FASE DI PROGETTAZIONE:
Dott. Ing. Filippo Pambianco
Ordine degli Ingegneri della Prov. di Perugia n° A1373

IL GRUPPO DI PROGETTAZIONE:
MANDATARIA: Sintagma
MANDANTI: GEOSERVICES GEOS — KARNA

Dott. Ing. N.Granieri; Dott. Arch. N.Scalamandrè; Dott. Ing. V.Truffini; Dott. Ing. F.Donatanti; Dott. Ing. F.Cavalletti; Dott. Geol. G.Cerquiglini; Dott. Ing. L.Bruno; Dott. Ing. L.Bruerio; Dott. Ing. L.Blaiotti; Dott. Ing. L.Sgueri; Dott. Ing. F.Pambianco; Dott. Ing. F.Fiorillo; Dott. Ing. G.Carlaccini; Dott. Ing. S.Giacomi; Dott. Ing. G.Cordiani; Dott. Ing. V.De Gori; Dott. Ing. R.Rotisciani; Dott. Ing. E.Marchionni; Dott. Ing. M.Scarfiotti; Dott. Ing. L.Ciabatti; Dott. Ing. G.Furfi

ORDINE DEGLI INGEGNERI PROV. PERUGIA — Dott. Ing. Nando Granieri — SETTORE CIVILE E AMBIENTALE — SEZIONE A — A353

ORDINE DEGLI INGEGNERI PROV. TERNI — Dott. Ing. Stefano Donatanti — SETTORE CIVILE E AMBIENTALE — SEZ. A — A844

ORDINE DEGLI INGEGNERI PROV. PERUGIA — Dott. Ing. Filippo Pambianco — SETTORE CIVILE E AMBIENTALE — SEZ. A — A1373

PROTOCOLLO | DATA

AMBIENTE
INTERVENTI DI INSERIMENTO PAESAGGISTICO E AMBIENTALE
Mitigazioni ambientali in fase di cantiere

CODICE PROGETTO				NOME FILE	REVISIONE	SCALA:
PROGETTO	LIV. PROG.	N. PROG.		PG01-IA00-AMB-PP02-A		
DPPG08	E	17	01	CODICE ELAB. P00IA00AMBPP02	A	1:2000

REV.	DESCRIZIONE	DATA	REDATTO	VERIFICATO	APPROVATO
A	Emissione	15/12/2017	N.Surrenge	F.Cavalletti	N.Granieri